


HOENDERLOO

RUIMTELIJKE EN CULTUURHISTORISCHE WAARDERING VAN DE KARAKTERISTIEKE BEBOUWING IN HOENDERLOO, APELDOORN

Onderzoek i.o.v. de gemeente Apeldoorn juni 2011,
aangepast 18 januari 2013



MONUMENTEN
ADVIES BUREAU



COLOFON

Opdrachtgever

Gemeente Apeldoorn

Analyse en fotografie

Mw. drs. M.E.D. Lemmens

Dhr. drs. C.J.B.P. Frank

**Dit is een uitgave van het Monumenten Advies Bureau, juni 2011,
copyright MAB Nijmegen 2011**

Monumenten Advies Bureau

Drs. C.J.B.P. Frank

Drs. F.A.C. Haans

Mw. drs. C.H.J.M. van den Broek

Mw. V. Delmee BSc

Drs. J.H.J. van Hest

Ing. G. Korenberg

Mw. drs. M. Lemmens

Mw. drs. L. Valckx

Bredestraat 1

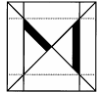
6542 SN Nijmegen

Tel: 024-3786742

Fax: 024-3792477

Info@monumentenadviesbureau.nl

www.monumentenadviesbureau.nl



RUIMTELIJKE EN CULTUURHISTORISCHE WAARDERING KARAKTERISTIEKE BEBOUWING HOENDERLOO

INHOUDSOPGAVE:

1 INLEIDING	5
2 INVENTARISATIE, SELECTIE, WAARDERING	7

1 INLEIDING

Rapportage

Dit rapport bevat de resultaten van een cultuurhistorische inventarisatie van niet beschermd bebouwing in het gebied van het dorp Hoenderloo en naaste omgeving in de gemeente Apeldoorn.

Deze rapportage vormt een aanvulling op de *Cultuurhistorische analyse* (CHA) van Hoenderloo van juni 2010.

Op basis van eerdere inventarisatierondes en analyses alsmede hernieuwd veldwerk is een selectie gemaakt van objecten, die bepalend en waardevol zijn voor het ruimtelijke beeld van het gebied en die aanmerkelijke cultuurhistorische waarden bezitten. Deze objecten worden in dit rapport gewaardeerd op cultuurhistorische en ruimtelijke waarden, onder andere aan de hand van de gebiedskarakteristiek.

De resultaten dienen als input voor de nieuwe bestemmingsplannen van Hoenderloo en Veluwe (de buitenranden van het gebied). Hierin zullen het bepalende en waardevolle ruimtelijke beeld en de cultuurhistorische kwaliteiten een verankering krijgen. Het doel is het behoud van een herkenbaar en voor Hoenderloo en omgeving karakteristiek beeld, waarin de historische gelaagdheid en het onderscheiden karakter van de deelgebieden en objecten zichtbaar blijven.

Hoofdstuk 2 van deze rapportage behandelt de hiertoe gehanteerde onderzoeksmethodiek. Het rapport bevat een overzicht met een presentatie (in woord en beeld) van alle geïnventariseerde objecten, aangevuld met de uitkomsten van de waardering en de conclusie. De onderzoeksresultaten zijn tevens verwerkt op de bijgevoegde waardenkaart. Op deze kaart zijn ook de gemeentelijke en rijksmonumenten aangegeven.

Gebiedskarakteristiek van Hoenderloo

Hieronder volgt een beknopte beschrijving van de historische karakteristiek van het gebied Hoenderloo. Deze karakteristiek dient als kader voor de waardering van de objecten verderop in dit rapport. In deze beschrijving ligt de nadruk op bijzondere en waardevolle kenmerken. De tekst is grotendeels afkomstig uit de *Cultuurhistorische analyse* (CHA) van het gebied uit 2010.

Het waardevolle, karakteristieke beeld van het gebied Hoenderloo en naaste omgeving wordt bepaald door de volgende ruimtelijk-cultuurhistorische lagen met de bijbehorende objecten:

- de ontginningsnederzetting Hoenderloo, nauw verbonden met het oude "lege" land van heidevelden en zandverstuivingen en de latere ontwikkelingen van de bos- en landbouw in het gebied;
- de 19^{de}-eeuwse en 20^{ste}-eeuwse dorpsontwikkeling van Hoenderloo, met lintbebouwing langs de hoofdwegen en kleinschalige verdichting van de agrarische ruimte binnen de linten;
- het dorp Hoenderloo en de bosrijke omgeving als vestigingsplek van vroegere Heldringstichting, tegenwoordig Stichting Hoenderloo, vanaf het midden van de 19^{de} eeuw;
- het dorp Hoenderloo en de bosrijke omgeving als vestigingsplek van recreatieve accommodaties/vakantiewoningen en riante landhuizen vanaf de vroege 20^{ste} eeuw;

Ligging en eerste indruk

Hoenderloo ligt ten zuidwesten van Apeldoorn. De specifieke kenmerken van het bodemlandschap hebben de (voor)geschiedenis en de verschijningsvorm van Hoenderloo en naaste omgeving in belangrijke mate bepaald. Aan de basis hiervan liggen aardkundige processen zoals het ontstaan van de heuvelrug, de zandbodem en het oerbos. Daarnaast is de mens sterk van invloed geweest op de transformatie van de vegetatie. Het oerbos veranderde namelijk in een 'leeg' land van heidevelden en zandverstuivingen, om betrekkelijk recent weer te worden omgetoverd in een vrijwel aaneengesloten bosgebied. De droge schrale bodemgesteldheid is lange tijd een ongunstige conditie geweest voor permanente bewoning.

Ontwikkeling Hoenderloo

Hoenderloo is pas aan het begin van de negentiende eeuw ontstaan als een clandestiene ontginningsnederzetting in het 'lege land'. De arme en geïsoleerd levende inwoners behoorden aanvankelijk tot het kerspel Beekbergen. Door de bemoeienis van dominee Heldring verbeterden de leefomstandigheden. Rond 1850 kreeg het dorp de beschikking over een drinkwatervoorziening, een school en een eigen kerk. Daarna begonnen diverse kapitaalkrachtige investeerders met de aanleg van landgoedbossen op de woeste gronden. De bosbouw genereerde veel werk, met als gevolg dat



Hoenderloo gestaag groeide. In de negentiende eeuw verkochten de Marken veel grond aan adellijke families en rijke zakenlieden. Zij lieten het terrein ontginnen en aanplanten met bos voor de productie van hout en/of het creëren van een recreatief landgoed. Zo ontstond in relatief korte tijd een krans van particuliere landgoedbossen rondom Hoenderloo. De landgoederen legden de basis voor de huidige bezitseenheden en het bosrijke karakter van de Veluwe. Omdat deze bezittingen moeilijk rendeerden en de erfgenamen veelal binding misten, werden de landgoederen één of enkele generaties later verkocht aan de overheid of natuurbeschermingsorganisaties. Sindsdien is de overheid de belangrijkste eigenaar van landgoedbossen op de Veluwe.

De vestiging van instellingen

Door de geïsoleerde ligging temidden van grootschalige ontginningsgebieden was Hoenderloo een aantrekkelijke plek om ontspoorde jongens weer op het rechte pad te krijgen. Zij hadden baat bij een werkzaam verblijf in een natuurlijke omgeving met gezonde lucht, ver weg van de stad. Bovendien maakte de goedkope grond de exploitatie van een dergelijke instelling rendabel. Daarom kwam hier in 1851 op initiatief van dominee Heldring de 'Stichting Hoenderloo' tot ontwikkeling. Dat was de bakermat van de huidige 'Hoenderloo Groep': een instelling voor jeugdzorg en onderwijs die een tijdelijk thuis biedt aan enkele honderden jongeren met gedragsproblemen.

Hoenderloo als recreatiedorp

Vanaf de negentiende eeuw ontwikkelde de Veluwe zich tot een recreatieve trekpleister. Dat kwam door de hoge belevingswaardering van het landschap en de natuur. Destijds zocht de passieve recreant hier naar ontspanning, rust, ruimte, schone lucht, het ongerepte en het woeste. Tegenwoordig kan de actieve recreant hier ook terecht voor talrijke sportieve en culturele voorzieningen.

Hoenderloo is vooral een populaire vakantiebestemming geworden dankzij de ligging temidden van uitgestrekte bossen en nabij het Nationale Park De Hoge Veluwe. Deze populariteit heeft geresulteerd in een groot aantal recreatieve voorzieningen in en om het dorp. De pensions van weleer hebben plaats gemaakt voor hotels, campings en huisjesparken. In de winter is Hoenderloo een rustig streekdorp. In de zomer verblijven er bijna vijf keer zoveel mensen in de vele dag- en verblijfsaccommodaties.

3 INVENTARISATIE, SELECTIE, WAARDERING

Selectie en veldwerk

Voor de inventarisatie en selectie is gebruik gemaakt van eerdere analyses en inventarisaties van Hoenderloo, met name de cultuurhistorische analyse uit 2010. Daarnaast vormde aanvullend veldwerk en archiefonderzoek een belangrijk onderdeel van deze analyse. Het veldwerk vond plaats op 20 juni 2011. De gemeentelijke en rijksmonumenten zijn niet in de inventarisatie opgenomen omdat deze reeds afdoende zijn beschreven en beschermd.

De niet beschermde objecten, die wel bepalend en waardevol zijn voor het ruimtelijke beeld van het gebied en die aanmerkelijke cultuurhistorische waarden bezitten worden getoetst aan de hand van een vijftal ruimtelijke en cultuurhistorische criteria.

Er zijn drie ruimtelijke waarden, waarbij wordt ingezoomd van gebied, via ensemble op het object. Deze benadering sluit aan bij de ruimtelijke insteek van het project. De ruimtelijke waardering krijgt dus de nadruk. Op objectniveau zijn nog een criterium historische waarde en een op de verschijningsvorm gericht criterium toegevoegd.

Waardevolle elementen van het erf en directe omgeving, zoals beeldbepalende bomen, lanen of singels, worden indien relevant in de puntsgewijze beschrijvingen genoemd, maar spelen in de waardering van de bebouwing geen directe rol. Evt. kunnen dergelijke waardevolle groenelementen wel op een andere manier in het bestemmingsplan worden opgenomen. (bijvoorbeeld als monumentale boom of als bestemming groen). Karakteristieke bijgebouwen op het erf worden wel expliciet genoemd.

Ruimtelijke waarde

1. Gebied: van belang als wezenlijk onderdeel of ondersteuning van de cultuurhistorische gebiedskarakteristiek;
2. Ensemble: beeldondersteunend bij rijks- of gemeentelijke monumenten of als onderdeel van een waardevol historisch ensemble;
3. Object: bijzondere betekenis voor het beeld ter plekke door beeldbepalende ligging, zichtlijnen, landmarkfunctie;

Historische waarde

4. Illustratief voor de (ontwikkelings)geschiedenis van het dorp of het landschap

Objectwaarde

5. Belang vanwege authenticiteit, zeldzaamheid, functie en/of vorm;

Er worden dus 5 criteria gehanteerd, waarbij -, 0, + of ++ kan worden gescoord.

- ++ = hoge waarde
- + = positieve waarde
- 0 = neutrale waarde
- = negatieve waarde

In de objectenlijst is ieder object kort gekarakteriseerd en per criterium getoetst op de aanwezige kwaliteit. In de korte waardenomschrijving wordt duidelijk waarom een -, een 0, een + of een ++ wordt gescoord.

Eindwaardering

De optelsom van de scores leidt tot het formuleren van een eindwaardering:

Hoge totaalwaarde (H): minimaal 2x ++ en 2x +;

Positieve totaalwaarde (P): minimaal 3x + en 2x 0;

Neutrale totaalwaarde (N): alles daaronder;

Vanwege de "hoge ondergrens" van de veldselectie bevat het in dit rapport gepresenteerde overzicht geen panden, die een neutrale of negatieve totaalwaarde scoren.

Definitie totaalwaarden




Hoge totaalwaarde




Alle beschermenswaardige onderdelen (gebouwen, objecten en ensembles), die vanwege de voornamelijk hoge ruimtelijke waarden, historische waarden en objectwaarden van wezenlijk en onlosmakelijk belang zijn voor het projectgebied en zijn historisch-ruimtelijke gebiedskarakteristiek. Instandhouding van het gevelbeeld en/of hoofdvormen is noodzakelijk.

Positieve totaalwaarde




Alle karakteristieke onderdelen (gebouwen, objecten en ensembles) die vanwege de voornamelijk positieve ruimtelijke waarden, historische waarden en objecten van positieve betekenis zijn voor het projectgebied en zijn historisch-ruimtelijke gebiedskarakteristiek. Instandhouding van het gevelbeeld en/of hoofdvormen is wenselijk.






Adres en foto	Korte karakteristiek	1	2	3	4	5	W
<p>Apeldoornseweg 10-12, Hoenderloo</p> 	<p>Eenvoudig woonhuis uit de vroege 20^{ste} eeuw, dat in hoofdvorm en detaillering vrij goed behouden is gebleven. Eén bouwlaag en een met pannen gedekt zadeldak evenwijdig aan de straat.</p> <ol style="list-style-type: none"> 1. Van belang als onderdeel van de 20^{ste} eeuwse dorpsontwikkeling van Hoenderloo met lintbebouwing langs de hoofdwegen en kleinschalige verdichting van de agrarische ruimte binnen de linten; 2. Vormt samen met de naast gelegen panden 12 en 14 een klein ensemble; 3. Beeldbepalende ligging aan één van de belangrijkste hoofdwegen van het dorp Hoenderloo; 4. Illustratief voor de historische ontwikkelingen van Hoenderloo, dat zich vanaf het midden van de 19^{de} eeuw ontwikkelde van een ontginningsnederzetting tot een woonkern met bescheiden kernfuncties; 5. Het pand is van belang als inmiddels in Hoenderloo zeldzaam voorbeeld van <u>redelijk gaaf vroeg 20^{ste}-eeuwse woonhuisbebouwing</u>; 	+	+	+	++	++	H
<p>Apeldoornseweg 12a, Hoenderloo</p> 	<p>Groene Kruisgebouw uit 1959 naar een ontwerp van architect Th. Dekker uit Ede. Het kruis in de voorgevel herinnert aan de oorspronkelijke functie. Eenvoudig bakstenen gebouwtje van twee bouwlagen met zadeldak.</p> <ol style="list-style-type: none"> 1. Van belang als onderdeel van de 20^{ste} eeuwse dorpsontwikkeling van Hoenderloo met lintbebouwing langs de hoofdwegen en kleinschalige verdichting van de agrarische ruimte binnen de linten; 2. Vormt samen met het naastgelegen panden 10 en 14 een klein ensemble; 3. Beeldbepalende ligging aan één van de belangrijkste hoofdwegen van het dorp Hoenderloo; 4. Illustratief voor de historische ontwikkelingen van Hoenderloo, dat zich vanaf het midden van de 19^{de} eeuw ontwikkelde van een ontginningsnederzetting tot een woonkern met bescheiden kernfuncties; 5. Een inmiddels zeldzaam voorbeeld van een eenvoudig kleinschalig Groene Kruisgebouw uit de jaren '50; 	+	+	+	++	++	H
<p>Apeldoornseweg 14, Hoenderloo</p> 	<p>Vrijstaande woning uit 1928, genaamd "Heldringshoek", gebouwd als onderwijzerswoning bij school no.9, naar ontwerp van directeur gemeentewerken van Apeldoorn W. Nolen. Het pand is prominent gelegen op de zuidoostelijke hoek van de Apeldoornseweg met de Krimweg en omvat één bouwlaag en een zolderverdieping onder een schilddak.</p> <ol style="list-style-type: none"> 1. Van belang als onderdeel van de 20^{ste}-eeuwse dorpsontwikkeling van Hoenderloo, met lintbebouwing langs de hoofdwegen en kleinschalige verdichting van de agrarische ruimte binnen de linten; 2. Vormt samen met naast gelegen panden 10 en 12 een klein ensemble; 3. Door zijn markante hoofdvorm en opvallende hoekligging is het pand beeldbepalend voor zijn omgeving; 4. Illustratief voor de historische ontwikkelingen in het dorp Hoenderloo, dat zich begin 20^{ste} eeuw ontwikkelde van een ontginningsnederzetting tot een woonkern met bescheiden kernfuncties; 5. Karakteristieke vrijstaande jaren '30 woning die in hoofdvorm en detaillering redelijk gaaf bewaard is gebleven; 	+	+	++	++	+	H




Adres en foto	Korte karakteristiek	1	2	3	4	5	W
Brouwersweg ongen., Hoenderloo 	Karakteristiek trafohuisje uit de jaren '20 van de 20 ^{ste} eeuw, gelegen aan de oostelijke zijde van de Brouwersweg. Het trafohuisje is uitgevoerd in zakelijke trant en heeft een rechthoekige plattegrond onder een schilddak. <ol style="list-style-type: none"> 1. Van belang als onderdeel van de 20^{ste} dorpsontwikkeling van Hoenderloo; 2. Maakt geen deel uit van waardevol historisch ensemble; 3. Door zijn karakteristieke hoofdvorm en detaillering en positionering aan de Brouwersweg is het gebouwtje beeldbepalend voor zijn omgeving; 4. Zeer illustratief voor de historische ontwikkelingen in het dorp Hoenderloo, waar begin 20^{ste} eeuw diverse voorzieningen werden aangebracht; 5. In redelijk gave staat verkerend trafohuisje van rond 1925 van een type dat in die periode veel toegepast werd; 	+	0	+	++	+	P
Brouwersweg 5, Hoenderloo 	Dienst/boswachterswoning (laatste kwart 19 ^{de} eeuw), koetshuis (1938), wagenschuur (ca. 1965) en schuurtje in de tuin. <ol style="list-style-type: none"> 1. Van groot belang voor de ontginningsnederzetting Hoenderloo, nauw verbonden met de ontwikkelingen van de bos- en landbouw in het gebied vanaf midden 19^{de} eeuw; 2. De gebouwen en het erf vormen samen een zeer karakteristiek historisch ensemble; 3. Het ensemble is zeer beeldbepalend gelegen aan de Brouwersweg en past goed binnen het omringende landschap; 4. Zeer illustratief voor de ontwikkelingsgeschiedenis van het dorp Hoenderloo waar eind 19^{de} eeuw bosbouw een belangrijke rol ging spelen; 5. Karakteristieke plattelandswoning met bijgebouwen; van belang vanwege authenticiteit van de hoofdvorm en schilderachtige vormgeving; 	++	++	++	++	++	H
Brouwersweg 43, Hoenderloo 	Markant vrijstaand landhuis in cottagetrant, gebouwd in 1936-1937, naar ontwerp van architect E. Vermeer, gelegen temidden van een parkachtige tuin. Het pand heeft een samengestelde plattegrond onder een rieten kap. Jongere uitbouw uit 1991. <ol style="list-style-type: none"> 1. Van groot belang als onderdeel van de 20^{ste}-eeuwse dorpsontwikkeling van Hoenderloo, als vestigingsplek voor riante landhuizen; 2. Maakt geen deel uit van een waardevol historisch ensemble; 3. Beeldbepalende waarde door de zeer markante hoofdvorm en fraaie ligging temidden van parkachtige tuin, bij kruising; 4. Illustratief voor de historische ontwikkeling van het dorp Hoenderloo, dat zich vanaf begin 20^{ste} eeuw ontwikkelde tot een populaire vestigingsplek van riante villa's en landhuizen; 5. Karakteristieke jaren '30 villa; grotendeels gaaf in hoofdvorm; 	++	0	++	+	+	H



Adres en foto	Korte karakteristiek	1	2	3	4	5	W
Brouwersweg 85, Hoenderloo 	Karakteristieke boerenwoning met bakhuis van rond 1910 gelegen op een historisch erf aan de oostelijke zijde van de Brouwersweg. <ol style="list-style-type: none"> 1. Van groot belang als onderdeel van de 20^{ste}-eeuwse dorpsontwikkeling van Hoenderloo, met lintbebouwing langs de hoofdwegen en kleinschalige verdichting van de agrarische ruimte binnen de linten; 2. Er is sprake van ensemblewaarde in samenhang met de overige gevarieerde en verspreid liggende bebouwing aan dit deel van de Brouwersweg; 3. Beeldbepalend gelegen in een landelijke omgeving; 4. Zeer illustratief voor de agrarische ontwikkeling van Hoenderloo rond 1900; 5. In hoofdvorm goed bewaard gebleven maar in detail gewijzigde boerenwoning met bakhuis; het ensemble vertegenwoordigt enige zeldzaamheidswaarde; 	++	+	+	++	+	H
Heldringsweg 17, Hoenderloo 	Houten, in 1937 herbouwde/verplaatste woning, in opdracht van de Stichting Hoenderloo. Als bouwmeester/werkbaas fungeerde B.W. van Dijk. Oorspronkelijk vormde het huis een aanbouw (uit 1927) van een villa, voor mevrouw Adriani-Gunning. Eén bouwlaag onder zadeldak op een rechthoekige plattegrond. Het huisje is gaaf behouden gebleven. <ol style="list-style-type: none"> 1. Van enig belang als onderdeel van de 20^{ste}-eeuwse dorpsontwikkeling van Hoenderloo; 2. Er is geen sprake van een bijzondere ensemblewaarde; 3. Pand is markant gelegen aan een onverharde weg en temidden van een bosrijke omgeving; 4. Enige betekenis voor de geschiedenis van het dorp Hoenderloo als onderdeel van de bebouwing van de Stichting Hoenderloo; 5. Goed voorbeeld van een karakteristieke houten (vakantie)woning uit de eerste decennia van de 20^{ste} eeuw, redelijk gaaf met kenmerkende hoofdvorm, vrij zeldzaam. 	+	0	+	+	++	P
Kampheuvellaan 34, Hoenderloo 	"De Kampheuvel", in 1929 gebouwd als observatiegebouw voor de Heldringstichting (de huidige Stichting Hoenderloo), naar ontwerp van J.A. Wijn. Nieuwe aanbouw tegen de zuidzijde van het pand. Markante bouwmassa met nadrukkelijk aanwezige kap. <ol style="list-style-type: none"> 1. Van groot belang als onderdeel van de ontwikkeling van Hoenderloo als vestigingsplek van de huidige Stichting Hoenderloo; 2. Vormt samen met Kampheuvellaan 42 een historisch waardevol ensemble; 3. Zeer beeldbepalende ligging op een heuvel met vrij uitzicht over het dal; 4. Zeer illustratief voor ontwikkeling van het dorp Hoenderloo, dat vanaf het midden van het midden van de 19^{de} eeuw het domicilie werd van de Heldringstichting, tegenwoordig de Stichting Hoenderloo; dit is één van de markante historische gebouwen die bewaard zijn gebleven; 5. Van belang vanwege authentieke hoofdvorm, oorspronkelijke functie en traditionele baksteenarchitectuur; in details gewijzigd; 	++	+	++	++	+	H




Adres en foto	Korte karakteristiek	1	2	3	4	5	W
Kampheuvellaan 42, Hoenderloo 	Vrijstaande dienstwoning van omstreeks 1935, gebouwd op het terrein van de Hoenderloo Stichting. <ol style="list-style-type: none"> 1. Van groot belang als onderdeel van de ontwikkeling van Hoenderloo als vestigingsplek van de huidige Stichting Hoenderloo; 2. Vormt samen met het nabij gelegen "Kampheuvel" een waardevol ensemble; 3. Door zijn markante hoofdvorm en opvallende ligging op een heuvel is het pand beeldbepalend voor zijn omgeving; 4. Illustratief voor ontwikkeling van het dorp Hoenderloo, dat vanaf het midden van het midden van de 19^{de} eeuw het domicilie werd van de Heldringstichting, tegenwoordig de Stichting Hoenderloo; dit is één van de markante historische gebouwen die bewaard zijn gebleven; 5. Karakteristieke vrijstaande jaren '30 woning, in hoofdvorm en detaillering redelijk gaaf bewaard gebleven; 	++	+	+	++	+	H
Kampheuvellaan 62, Hoenderloo 	Vrijstaande dienstwoning van omstreeks 1935, gebouwd op het terrein van de Hoenderloo Stichting. Vermoedelijk betreft het een ontwerp van architect B.W. van Dijk. <ol style="list-style-type: none"> 1. Van groot belang als onderdeel van de ontwikkeling van Hoenderloo als vestigingsplek van de huidige Stichting Hoenderloo; 2. Vormt samen met de nabij gelegen woningen nr. 68 en 72 waardevol ensemble; 3. Door zijn markante hoofdvorm en opvallende ligging op een heuvel is het pand beeldbepalend voor zijn omgeving; 4. Illustratief voor ontwikkeling van het dorp Hoenderloo, dat vanaf het midden van het midden van de 19^{de} eeuw het domicilie werd van de Heldringstichting, tegenwoordig de Stichting Hoenderloo; dit is één van de markante historische gebouwen die bewaard zijn gebleven; 5. Karakteristieke vrijstaande jaren '30 woning, in hoofdvorm en detaillering redelijk gaaf bewaard gebleven; 	++	++	+	++	+	H
Kampheuvellaan 68, Hoenderloo 	Vrijstaande dienstwoning ("ambtenaarswoning") met garage uit 1930, naar ontwerp van architect B.W. van Dijk, gebouwd op het terrein van de Hoenderloo Stichting. Markante woning in traditioneel-zakelijke stijl met zadeldak. <ol style="list-style-type: none"> 1. Van groot belang als onderdeel van de ontwikkeling van Hoenderloo als vestigingsplek van de huidige Stichting Hoenderloo; 2. Vormt samen met de nabij gelegen woningen nr. 62 en 72 waardevol ensemble; 3. Door zijn markante hoofdvorm en opvallende ligging op een heuvel is het pand beeldbepalend voor zijn omgeving; 4. Illustratief voor ontwikkeling van het dorp Hoenderloo, dat vanaf het midden van het midden van de 19^{de} eeuw het domicilie werd van de Heldringstichting, tegenwoordig de Stichting Hoenderloo; dit is één van de markante historische gebouwen die bewaard zijn gebleven; 5. Karakteristieke vrijstaande jaren '30 woning, in hoofdvorm en detaillering redelijk gaaf bewaard gebleven; 	++	++	+	++	+	H






Adres en foto	Korte karakteristiek	1	2	3	4	5	W
Kampheuvellaan 72, Hoenderloo 	Vrijstaande dienstwoning ("ambtenaarswoning") met garage uit ca. 1930, naar ontwerp van architect B.W. van Dijk, gebouwd op terrein van de Hoenderloo Stichting. Aanpassing van ontwerp uit 1928. Markante woning in traditioneel-zakelijke stijl met zadeldak. <ol style="list-style-type: none"> 1. Van groot belang als onderdeel van de ontwikkeling van Hoenderloo als vestigingsplek van de huidige Stichting Hoenderloo; 2. Vormt samen met de nabij gelegen woningen nr. 62 en 68 waardevol ensemble; 3. Door zijn markante hoofdvorm en opvallende ligging op een heuvel is het pand beeldbepalend voor zijn omgeving; 4. Illustratief voor ontwikkeling van het dorp Hoenderloo, dat vanaf het midden van het midden van de 19^{de} eeuw het domicilie werd van de Heldringstichting, de huidige Stichting Hoenderloo; dit is één van de markante historische gebouwen die bewaard zijn gebleven; 5. Karakteristieke vrijstaande jaren '30 woning, in hoofdvorm en detaillering redelijk gaaf bewaard gebleven; 	++	++	+	++	+	H
Krimweg 8-10, Hoenderloo 	Kerk (type zaalkerk) met consistorie, gebouwd in 1960 naar een ontwerp in traditioneel-zakelijke trant van de Apeldoornse architect G. Mulder. <ol style="list-style-type: none"> 1. Van groot belang als onderdeel van de 20^{ste} -eeuwse dorpsontwikkeling van Hoenderloo met lintbebouwing langs de hoofdwegen en kleinschalige verdichting van de agrarische ruimte binnen de linten; 2. Maakt deel uit van een naoorlogse buurt van Hoenderloo; 3. Zeer beeldbepalende ligging aan het kruispunt van de Krimweg en de Speldermarkweg in de bebouwde kom van Hoenderloo; 4. Het kerkgebouw met consistorie is van groot belang voor de plaatselijke kerkelijke geschiedenis van Hoenderloo; 5. Het is een opmerkelijk voorbeeld van kerkenbouw uit de eerste decennia na WO II. Van belang vanwege gave hoofdvorm en markante vormgeving in traditioneel-zakelijke trant; de kosterwoning is in 2007 vernieuwd. 	++	+	++	++	++	H
Krimweg 21, Hoenderloo 	In 1993 werd het Nederlands Electriciteitsmuseum van Nijkerk naar Hoenderloo verhuisd naar de huidige locatie aan de Krimweg in Hoenderloo, een uit 1937 daterende kolenschuur. Markant bakstenen gebouw met pannen gedekt zadeldak. <ol style="list-style-type: none"> 1. Van belang als onderdeel van de 20^{ste} -eeuwse dorpsontwikkeling van Hoenderloo met lintbebouwing langs de hoofdwegen en kleinschalige verdichting van de agrarische ruimte binnen de linten; 2. Maakt geen deel uit van een waardevol historisch ensemble; 3. Door zijn karakteristieke hoofdvorm en detaillering en positionering aan de Krimweg is het gebouwtje beeldbepalend voor zijn omgeving; 4. Illustratief voor de historische ontwikkeling van het dorp Hoenderloo, waar begin 20^{ste} eeuw diverse voorzieningen werden aangebracht; 5. Een in hoofdvorm in redelijk gave staat verkerende kolenschuur uit 1937. Op details sterk gewijzigd; 	+	0	+	+	+	P




Adres en foto	Korte karakteristiek	1	2	3	4	5	W
<p>Krimweg 66, Hoenderloo</p> 	<p>Karakteristieke boerenwoning (hallehuis) van rond 1910 gelegen aan de zuidelijke zijde van de Krimweg. Eén bouwlaag met afgewolfd zadeldak met pannen; wit geschilderde gevels.</p> <ol style="list-style-type: none"> 1. Van groot belang als onderdeel van de ontginningsnederzetting Hoenderloo, nauw verbonden met het oude "lege" land van heidevelden en zandverstuivingen en de latere ontwikkelingen van de bos- en landbouw in het gebied; 2. Enige ensemblewaarde in samenhang met de agrarische maar ook overige gevarieerde en verspreid liggende bebouwing aan dit deel van de Krimweg; 3. Zeer beeldbepalend gelegen in een landelijke omgeving; 4. Zeer illustratief voor de agrarische ontwikkeling van Hoenderloo rond 1900; 5. In hoofdvorm goed bewaard gebleven maar in detail gewijzigde boerenwoning. Eén van de weinig overgebleven restanten van de agrarische bebouwing van Hoenderloo uit het begin van de 20^{ste} eeuw. 	++	+	++	++	+	H
<p>Krimweg 81, Hoenderloo</p> 	<p>Karakteristieke kleine boerenwoning met schuur van rond 1910 op een historisch erf. Ligging aan een deel van de Krimweg met een nog zeer landelijke uitstraling.</p> <ol style="list-style-type: none"> 1. Van groot belang als onderdeel van de ontginningsnederzetting Hoenderloo, nauw verbonden met het oude "lege" land van heidevelden en zandverstuivingen en de latere ontwikkelingen van de bos- en landbouw in het gebied; 2. Enige ensemblewaarde in samenhang met de agrarische maar ook overige gevarieerde en verspreid liggende bebouwing aan dit deel van de Krimweg; 3. Zeer beeldbepalend gelegen in een landelijke omgeving; 4. Zeer illustratief voor de agrarische ontwikkeling van Hoenderloo rond 1900; 5. In hoofdvorm goed bewaard gebleven maar in detail gewijzigde boerenwoning. Eén van de weinig overgebleven restanten van de agrarische bebouwing van Hoenderloo uit het begin van de 20^{ste} eeuw. 	++	+	++	++	+	H
<p>Laan van Eikenhof 31, Hoenderloo</p> 	<p>Landbouwschuur uit circa 1900, behorend bij het gemeentelijke monument, de boerderij Ottho Hoeve, Laan van Eikenhof 31, op het terrein van de Stichting Hoenderloo. Eenvoudige hallehuisvorm met middenlangsdeel, met afgewolfd zadeldak.</p> <ol style="list-style-type: none"> 1. Van groot belang als onderdeel van de ontwikkeling van Hoenderloo als vestigingsplek van de huidige Stichting Hoenderloo; 2. Vormt samen met het de overige historische gebouwen van de stichting (en vooral de nabijgelegen boerderij, een monument) een waardevol ensemble; 3. Door vrijstaande ligging pal naast weg is er sprake van hoge beeldbepalende waarde; 4. Als bijgebouw van de boerderij illustratief voor ontwikkeling van het dorp Hoenderloo, dat vanaf het midden van het midden van de 19^{de} eeuw het domicilie werd van de Heldringstichting, tegenwoordig de Stichting Hoenderloo; 5. Karakteristiek voorbeeld van hallehuisschuur, vooral in hoofdvorm en avelindelingen goed behouden gebleven; 	++	++	++	++	+	H






Adres en foto	Korte karakteristiek	1	2	3	4	5	W
<p>Middenweg 16-18, Hoenderloo</p> 	<p>Boerenwoning met bakhuis, stallen en houten schuur uit omstreeks 1910, gelegen aan de landelijke Middenweg, een weg met hoofdzakelijk kleinschalige dorpse bebouwing.</p> <ol style="list-style-type: none"> 1. Van belang als onderdeel van de ontginningsnederzetting Hoenderloo, nauw verbonden met het oude "lege" land van heidevelden en zandverstuivingen en de latere ontwikkelingen van de bos- en landbouw in het gebied; 2. Enige ensemblewaarde in samenhang met de agrarische maar ook overige gevarieerde en verspreid liggende bebouwing aan dit deel van de Middenweg; 3. Zeer beeldbepalend gelegen aan landelijke weg, uitkijkend op de N.H. kerk en het glooiende open grasland ervoor; 4. Zeer illustratief voor de agrarische ontwikkeling van Hoenderloo rond 1900; 5. In hoofdvorm goed bewaard gebleven maar in details gewijzigde dorpse boerenwoning met houten schuur en bakhuis. Eén van de weinig overgebleven restanten van de agrarische bebouwing van Hoenderloo uit het begin van de 20^{ste} eeuw. 	++	+	+	++	+	H
	<p>Bakhuisje bij Middenweg 16-18</p>						
<p>Middenweg 20, Hoenderloo</p> 	<p>Houten gepotdekselde schuur met zadeldak aan aan de landelijke Middenweg, een weg met hoofdzakelijk kleinschalige dorpse bebouwing, naast het erf van nr.16-18.</p> <ol style="list-style-type: none"> 1. Van belang als onderdeel van de ontginningsnederzetting Hoenderloo, nauw verbonden met het oude "lege" land van heidevelden en zandverstuivingen en de latere ontwikkelingen van de bos- en landbouw in het gebied; 2. Enige ensemblewaarde in samenhang met de agrarische maar ook overige gevarieerde en verspreid liggende bebouwing aan dit deel van de Middenweg; 3. Zeer beeldbepalend gelegen aan landelijke weg, uitkijkend op de N.H. kerk; 4. Zeer illustratief voor de agrarische ontwikkeling van Hoenderloo rond 1900; 5. In hoofdvorm goed bewaard gebleven houten schuur. Heeft zeldzaamheidswaarde in Hoenderloo; 	++	+	++	++	++	H

Adres en foto	Korte karakteristiek	1	2	3	4	5	W
<p>Miggelenbergweg 50, Hoenderloo</p> 	<p>Bescheiden landhuisje in cottagestijl, uit 1954, naar ontwerp van de Hattemse architect M. van der Veen. Overwegend L-vormige plattegrond, één bouwlaag onder met riet gedekte kap. Markante detaillering in traditionalistische trant. Vrij gaaf behouden.</p> <ol style="list-style-type: none"> 1. Van enig belang als onderdeel van het dorp Hoenderloo en omgeving als vestigingsplek van landhuizen vanaf de vroege 20^{ste} eeuw; 2. Er is geen sprake van belangrijke ensemblewaarde; 3. Beeldbepalende waarde door de karakteristieke hoofdvorm en vrijstaande ligging op een enigszins verhoogd stuk grond; 4. Illustratief voor de historische ontwikkeling van het dorp Hoenderloo, dat zich vanaf begin 20^{ste} eeuw ontwikkelde tot een populaire vestigingsplek van riante villa's en landhuizen; 5. Karakteristieke jaren '30 villa; redelijk gaaf in hoofdvorm; details gewijzigd. 	+	0	+	+	+	P
<p>Miggelenbergweg by 61, Hoenderloo</p> 	<p>Hooiberg uit de jaren dertig van de 20^{ste} eeuw, gelegen op het erf van Miggelenbergweg 61. Houten slieten aan weerszijden van een met golfplaten gedekt zadeldakje.</p> <ol style="list-style-type: none"> 1. Van belang als onderdeel van de ontginningsnederzetting Hoenderloo, nauw verbonden met het oude "lege" land van heidevelden en zandverstuivingen en de latere ontwikkelingen van de bos- en landbouw in het gebied; 2. Ensemblewaarde in samenhang met de overige agrarische bebouwing aan dit deel van de Miggelenbergweg; 3. De hooiberg is duidelijk zichtbaar vanaf de openbare weg en heeft daardoor beeldwaarde; 4. Zeer illustratief voor de agrarische ontwikkeling van Hoenderloo; 5. In hoofdvorm en detaillering goed bewaard gebleven hooiberg. Eén van de weinig overgebleven restanten van de agrarische bijgebouwen van Hoenderloo uit de eerste helft van de 20^{ste} eeuw. 	+	+	+	++	++	H
<p>Nijgaardeweg 18-20, Hoenderloo</p> 	<p>Dubbele woning uit ca. 1915 gelegen op het terrein van de Stichting Hoenderloo, nabij de voormalige directeurswoning "de Heibult".</p> <ol style="list-style-type: none"> 1. Van groot belang als onderdeel van de ontwikkeling van Hoenderloo als vestigingsplek van de huidige Stichting Hoenderloo; 2. Vormt samen met het de overige historische gebouwen van de stichting (waaronder enkele beschermde monumenten) een waardevol ensemble; 3. Door afgeschermd ligging is er geen sprake van beeldbepalende waarde; 4. Illustratief voor ontwikkeling van het dorp Hoenderloo, dat vanaf het midden van het midden van de 19^{de} eeuw het domicilie werd van de Heldringstichting, tegenwoordig de Stichting Hoenderloo; dit is één van de markante historische gebouwen die bewaard zijn gebleven; 5. Karakteristieke en markante dienstwoning in traditionalistische trant uit het eerste kwart van de 19^{de} eeuw, in hoofdvorm en detaillering gaaf bewaard gebleven; 	++	++	0	++	+	H






Adres en foto	Korte karakteristiek	1	2	3	4	5	W
<p>Nijegaardeweg 21, Hoenderloo</p> 	<p>Villa "de Heibult", 1903 gebouwd als directeurswoning en centraal administratiekantoor voor de Helderingsstichting (voorloper huidige Stichting Hoenderloo). Sobere chaletstijl met Jugendstil elementen ontworpen door architect C.B. Posthumus Meyjes.</p> <ol style="list-style-type: none"> 1. Van groot belang als onderdeel van de ontwikkeling van Hoenderloo als vestigingsplek van de huidige Stichting Hoenderloo; 2. Vormt samen met het de overige historische gebouwen van de stichting (waaronder enkele beschermde monumenten) een waardevol ensemble; 3. Door fraaie ligging op een heuvel is er sprake van hoge beeldwaarde; 4. Illustratief voor ontwikkeling van het dorp Hoenderloo, dat vanaf het midden van de 19^{de} eeuw het domicilie werd van de Helderingsstichting, tegenwoordig de Stichting Hoenderloo; dit is één van de markante historische gebouwen die bewaard zijn gebleven; 5. Markante villa van begin 20^{ste} eeuw, uitgevoerd in sobere chaletstijl. In hoofdvorm en detaillering gaaf bewaard gebleven; 	++	++	++	++	++	H
<p>Otterloseweg 261, Hoenderloo</p> 	<p>Landhuis "de Krimhoek", uit 1935 in karakteristieke cottage-stijl, naar ontwerp van architecten M. Broese van Groenou en D.B.A. Methorst. Samengestelde plattegrond met onderling in hoogte verschillende bouwdelen en rieten kap. Gaaf behouden gebleven.</p> <ol style="list-style-type: none"> 1. Van groot belang als onderdeel van de 20^{ste} -eeuwse ontwikkeling van het dorp Hoenderloo, als vestigingsplek voor riante landhuizen; 2. Hoge ensemblewaarde als onderdeel van de markante villa bebouwing uit deze periode langs de nabij gelegen Weikammerweg; 3. Villa is zichtbaar vanaf de Brouwersweg en de Otterloseweg en is schilderachtig gelegen temidden van een groene bosrijke omgeving waardoor er sprake is van enige beeldwaarde; 4. Zeer illustratief voor de historische ontwikkeling van Hoenderloo dat vanaf het begin van de 20^{ste} eeuw populair werd als vestigingsplek voor grote villa's; 5. Van aanzienlijk belang vanwege de karakteristieke en gave hoofdvorm in cottigestijl; 	++	++	+	++	++	H
<p>Paalbergweg 24, Hoenderloo</p> 	<p>Winkelwoonhuis uit 1947 (verbouwd in 1958), uitgevoerd in traditionele trant naar een ontwerp van architect F. Best.</p> <ol style="list-style-type: none"> 1. Van belang als onderdeel van de 20^{ste} -eeuwse ontwikkeling van het dorp Hoenderloo, met lintbebouwing langs de hoofdwegen en kleinschalige verdichting van de agrarische ruimte binnen de linten; 2. In samenhang met het tegenover gelegen bedrijfspand nr. 85, 87, 89 uit dezelfde periode is er sprake van enige ensemblewaarde; 3. Door de nog duidelijk herkenbare oorspronkelijke functie en de ligging direct aan de straat is er sprake van enige beeldbepalende waarde; 4. Zeer illustratief voor de historische ontwikkeling van Hoenderloo dat in de loop van de 20^{ste} eeuw met steeds meer voorzieningen werd uitgebreid; 5. Karakteristieke naoorlogse dorpswoning met winkel; in hoofdvorm en detaillering zeer gaaf; 	+	+	+	++	++	H



Adres en foto	Korte karakteristiek	1	2	3	4	5	W
Paalbergweg 35-41, 63-69, Hoenderloo 	Kleinschalige, vroeg naoorlogse (1949) uitbreiding van Hoenderloo, bestaande uit vier tweeslagjes in traditionele stijl met één bouwlaag onder een zadeldak. Architect H.J. Breda leverde het ontwerp voor de woningen. <ol style="list-style-type: none"> 1. Van belang als onderdeel van de 20^{ste}-eeuwse ontwikkeling van het dorp Hoenderloo, met lintbebouwing langs de hoofdwegen en kleinschalige verdichting van de agrarische ruimte binnen de linten;; 2. De vier dubbele woningen vormen tezamen een ensemble; 3. De woningen zijn duidelijk herkenbaar als één bouwproject en spelen daardoor een beeldbepalende rol in deze straat; 4. Zeer illustratief voor de historische ontwikkeling van het dorp Hoenderloo, dat in de naoorlogse periode slechts op kleine schaal uitbreidde; 5. Karakteristieke naoorlogse sociale woningbouw; in hoofdvorm gaaf, op details gewijzigd; enige zeldzaamheidswaarde binnen Hoenderloo; 	++	+	+	++	+	H
Paalbergweg 85-89, Krimweg 34, Hoenderloo 	Forse winkel met woning gelegen aan de kruising van de Paalbergweg en de Krimweg. Het pand is in 1948 gebouwd in traditionele stijl naar een ontwerp van architect D. Bilderbeek, en is in 1963 uitgebreid met een vleugel aan de zuidzijde in bijpassende stijl . <ol style="list-style-type: none"> 1. Van belang als onderdeel van de 20^{ste}-eeuwse ontwikkeling van het dorp Hoenderloo, met lintbebouwing langs de hoofdwegen en kleinschalige verdichting van de agrarische ruimte binnen de linten; 2. In samenhang met het tegenover gelegen bedrijfspand nr. 24 uit dezelfde periode is er sprake van enige ensemblewaarde; 3. Door de nog duidelijk herkenbare oorspronkelijke functie en de ligging direct aan splitsing speelt het pand een zeer beeldbepalende rol in de omgeving; 4. Zeer illustratief voor de historische ontwikkeling van Hoenderloo dat in de loop van de 20^{ste} eeuw met steeds meer voorzieningen werd uitgebreid; 5. Karakteristieke naoorlogse winkel met bovenwoning en later aangebouwde vleugel; in hoofdvorm gaaf, op details gewijzigd; 	+	+	++	++	+	H
Weikammerweg 12, 19-21, 27-29, 28-30, 49-51, Hoenderloo 	Vijf dienstwoningen in traditionalistische trant (4 dubbele en 1 enkele) uit 1906, ontwerp van Haagse architect H. de Mol van Otterloo, verspreid aan Weikammerweg op terrein van de vrml. Heldringstichting. In 1959 is bij nr.12 kap aangepast, borstwering verhoogd. Markant contrast bakstenen en wit geschilderde geveldelen. Ensemble met school. <ol style="list-style-type: none"> 1. Van groot belang als onderdeel van de 20^{ste}-eeuwse dorpsontwikkeling van Hoenderloo als vestigingsplek van de huidige Stichting Hoenderloo; 2. Vormen samen met de overige historische gebouwen van de stichting een zeer waardevol ensemble; 3. Door de markante hoofdvorm en de ligging zeer beeldbepalend voor omgeving; 4. Illustratief voor ontwikkeling van het dorp Hoenderloo, dat vanaf het midden van de 19^{de} eeuw het domicilie werd van de Heldringstichting, tegenwoordig de Stichting Hoenderloo; 5. Karakteristieke en markante dienstwoningen uit het begin van de 20^{ste} eeuw, in hoofdvorm en detaillering merendeels gaaf bewaard gebleven; 	++	++	++	++	++	H



Adres en foto	Korte karakteristiek	1	2	3	4	5	W
	Dubbele dienstwoning Weikamperweg. Zie voorgaand object.						
Weikamperweg 89, Hoenderloo 	Vrijstaand met riet gedekt landhuisje met een samengestelde plattegrond uit 1935 omgeven door een groene boomrijke tuin. Ontwerp van de uit Apeldoorn afkomstige en in 1937 in Hoenderloo wonende architect E. Vermeer. Balkon op erker is niet oorspronkelijk. <ol style="list-style-type: none"> 1. Van groot belang als onderdeel van de 20^{ste} -eeuwse ontwikkeling van het dorp Hoenderloo als vestigingsplek voor riante landhuizen; 2. Enige ensemblewaarde als onderdeel van de markante villa bebouwing uit deze periode langs de Weikamperweg; 3. Villa is zichtbaar vanaf de Weikamperweg en is schilderachtig gelegen temidden van een groene bosrijke omgeving waardoor er sprake is van enige beeldwaarde; 4. Illustratief voor de historische ontwikkeling van Hoenderloo dat vanaf het begin van de 20^{ste} eeuw populair werd als vestigingsplek voor grote villa's; 5. Van belang vanwege de karakteristieke en gave hoofdvorm in cottigestijl; op details gewiizid; 	++	+	+	+	+	P
Weikamperweg 92, Hoenderloo 	Landhuisje uit 1941 naar ontwerp van de Apeldoornse architect D.B.A. Methorst, i.o.v. Emil Rudolf Jansch; samengestelde plattegrond onder een met pannen gedekt dak, omgeven door een forse tuin. De bakstenen gevels zijn gekeimd. <ol style="list-style-type: none"> 1. Van groot belang als onderdeel van de 20^{ste} -eeuwse ontwikkeling van het dorp Hoenderloo als vestigingsplek voor riante landhuizen; 2. Enige ensemblewaarde als onderdeel van de markante villa bebouwing uit deze periode langs de Weikamperweg; 3. Villa is zichtbaar vanaf de Weikamperweg en is schilderachtig gelegen temidden van een groene bosrijke omgeving waardoor er sprake is van enige beeldwaarde; 4. Illustratief voor de historische ontwikkeling van Hoenderloo dat vanaf het begin van de 20^{ste} eeuw populair werd als vestigingsplek voor grote villa's; 5. Van belang vanwege de karakteristieke en gave hoofdvorm; op veel details gewiizid; 	++	+	+	+	0	P

Adres en foto	Korte karakteristiek	1	2	3	4	5	W
Weikamperweg 111, Hoenderloo 	Vrijstaand landhuis in bostuin, uit 1935, ontworpen door de uit Apeldoorn afkomstige en in 1937 in Hoenderloo wonende architect E. Vermeer, uitgevoerd in cottigestijl. Markante asymmetrische opzet met afgestoken dak aan linker zijde. Bakstenen en met hout beklede geveldelen en rieten kap 1. Van groot belang als onderdeel van de 20 ^{ste} -eeuwse ontwikkeling van het dorp Hoenderloo als vestigingsplek voor riante landhuizen; 2. Enige ensemblewaarde als onderdeel van de markante villa bebouwing uit deze periode langs de Weikamperweg; 3. Villa is zichtbaar vanaf de Weikamperweg en is schilderachtig gelegen temidden van een grote boomrijke tuin waardoor er sprake is van enige beeldwaarde; 4. Illustratief voor de historische ontwikkeling van Hoenderloo dat vanaf het begin van de 20 ^{ste} eeuw populair werd als vestigingsplek voor grote villa's; 5. Van belang vanwege de karakteristieke en redelijk gave hoofdvorm in traditionele trant; op details gewijzigd;	++	+	+	+	+	P
Weikamperweg 113, Hoenderloo 	Vrijstaand landhuisje met riet gedekte kap ensamengestelde plattegrond uit 1935, ontworpen door de uit Apeldoorn afkomstige en in 1937 in Hoenderloo wonende architect E. Vermeer, . omgeven door een forse tuin. Wijzigingen en vergroting in 1999. Volgens bestek is witte afwerking niet oorspronkelijk. 1. Van groot belang als onderdeel van de 20 ^{ste} -eeuwse ontwikkeling van het dorp Hoenderloo als vestigingsplek voor riante landhuizen; 2. Enige ensemblewaarde als onderdeel van de markante villa bebouwing uit deze periode langs de Weikamperweg; 3. Villa is goed zichtbaar vanaf de Weikamperweg en is schilderachtig gelegen temidden van een grote tuin waardoor er sprake is van hoge beeldwaarde; 4. Illustratief voor de historische ontwikkeling van Hoenderloo dat vanaf het begin van de 20 ^{ste} eeuw populair werd als vestigingsplek voor grote villa's; 5. Van belang vanwege de karakteristieke en gave hoofdvorm in cottigestijl; op veel details gewijzigd;	++	+	+	+	0	P
Weikamperweg 120, Hoenderloo 	Vrijstaand met riet gedekt landhuisje uit 1935, naar ontwerp van de uit Apeldoorn afkomstige en in 1937 in Hoenderloo wonende architect E. Vermeer. Markante samengestelde plattegrond en kap. Niet geheel conform bouwtekening uitgevoerd; in 1966en 1992 uitgebreid; omgeven door een forse tuin. 1. Van groot belang als onderdeel van de 20 ^{ste} eeuwse ontwikkeling van het dorp Hoenderloo als vestigingsplek voor riante landhuizen;; 2. Enige ensemblewaarde als onderdeel van de markante villa bebouwing uit deze periode langs de Weikamperweg; 3. Villa is zichtbaar vanaf de Weikamperweg en schilderachtig gelegen temidden van een groene bosrijke omgeving waardoor sprake is van enige beeldwaarde; 4. Illustratief voor de historische ontwikkeling van Hoenderloo dat vanaf het begin van de 20 ^{ste} eeuw populair werd als vestigingsplek voor grote villa's; 5. Van belang vanwege de karakteristieke en gave hoofdvorm in cottigestijl; op details gewijzigd;	++	+	+	+	+	P



Adres en foto	Korte karakteristiek	1	2	3	4	5	W
Weikamperweg 123, Hoenderloo 	Vrijstaand met riet gedekt landhuis (1937) met garage (1951), omgeven door een forse tuin, gebouwd in opdracht van de componist Jan Ingenhoven volgens ontwerp van de uit Apeldoorn afkomstige en in 1937 in Hoenderloo wonende architect E. Vermeer. Bijzonder is de ronde muziekkamer aan de achterzijde. In 1959 verbouwd door architect G.W. van den Beld (o.a. halfronde serre met balkon); <ol style="list-style-type: none"> 1. Van groot belang als onderdeel van de 20^{ste} -eeuwse ontwikkeling van het dorp Hoenderloo als vestigingsplek voor riante landhuizen; 2. Enige ensemblewaarde als onderdeel van de markante villa bebouwing uit deze periode langs de Weikamperweg; 3. Door de huidige beschutte ligging geen sprake van beeldbepalende kwaliteiten; 4. Illustratief voor de historische ontwikkeling van Hoenderloo dat vanaf begin 20^{ste} eeuw populair werd als vestigingsplek voor grote villa's; 5. Van belang vanwege de karakteristieke en gave hoofdvorm in cottagestijl; zeldzame opzet met muziekkamer (akoestische kamer) 	++	+	0	++	++	H
	Garage Weikamperweg 123 Zie Weikamperweg 123.						