


UDEL-AGRARISCHE ENCLAVE

RUIMTELIJKE EN CULTUURHISTORISCHE WAARDERING VAN DE KARAKTERISTIEKE BEBOUWING

Onderzoek i.o.v. de gemeente Apeldoorn
november 2012



MONUMENTEN
ADVIES BUREAU



COLOFON

Opdrachtgever

Gemeente Apeldoorn

Analyse en fotografie

drs. C.J.B.P. Frank

drs. J.H.J. van Hest

**Dit is een uitgave van het Monumenten Advies Bureau, november 2012,
copyright MAB Nijmegen 2012**

Monumenten Advies Bureau

Drs. C.J.B.P. Frank

Drs. F.A.C. Haans

Mw. drs. C.H.J.M. van den Broek

Mw. V. Delmee BSc

Drs. J.H.J. van Hest

Ing. G. Korenberg

Mw. drs. M. Lemmens

Mw. drs. L. Valckx

Bredestraat 1

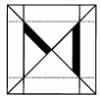
6542 SN Nijmegen

Tel: 024-3786742

Fax: 024-3792477

Info@monumentenadviesbureau.nl

www.monumentenadviesbureau.nl



**RUIMTELIJK EN CULTUURHISTORISCHE WAARDERING
VAN DE KARAKTERISTIEKE BEBOUWING IN DE
AGRARISCHE ENCLAVE UDDEL, APELDOORN**

INHOUDSOPGAVE:

1 INLEIDING	4
2 INVENTARISATIE, SELECTIE EN WAARDERING	7

1 INLEIDING

Rapportage

Deze rapportage bevat de resultaten van een cultuurhistorische inventarisatie van niet beschermde bebouwing in het bestemmingsplangebied Uddel Agrarische Enclave in de gemeente Apeldoorn.

Op basis van eerdere inventarisatierondes en analyses alsmede hernieuwd veldwerk is een selectie gemaakt van panden, die bepalend en waardevol zijn voor het ruimtelijke beeld van het gebied en die aanmerkelijke cultuurhistorische waarden bezitten. Deze panden worden in dit rapport gewaardeerd op cultuurhistorische en ruimtelijke kwaliteiten, onder andere aan de hand van de gebiedskarakteristiek, die in de volgende paragraaf wordt gepresenteerd.

De resultaten dienen als input voor het nieuwe bestemmingsplan voor het gebied. Hierin zullen het bepalende en waardevolle ruimtelijke beeld en de cultuurhistorische kwaliteiten een verankering krijgen. Het doel is het behoud van een herkenbaar en voor het gebied karakteristiek beeld, waarin de historische gelaagdheid en het onderscheiden karakter van de deelgebieden en objecten zichtbaar blijven.

Hoofdstuk 2 van deze rapportage behandelt de onderzoeks- en waarderingsmethodiek. Het rapport bevat een overzicht met een presentatie (in woord en beeld) van alle geïnventariseerde panden, aangevuld met de uitkomsten van de waardering en de conclusie. De onderzoeksresultaten zijn tevens verwerkt op de bijgevoegde waardenkaart. Op deze kaart staan ook de gemeentelijke en rijksmonumenten aangegeven.

Gebiedskarakteristiek van het gebied Uddel – Agrarische Enclave

Hieronder volgt een beknopte beschrijving van de historische karakteristiek van het plangebied. Deze karakteristiek dient als kader voor de waardering van de panden verderop in dit rapport. In deze beschrijving ligt de nadruk op bijzondere en waardevolle kenmerken. De tekst is gebaseerd op de cultuurhistorische analyse (CHA) van Uddel uit 2009, en komt in essentie overeen met de beschrijvingen in de Structuurvisie Uddel (2011) en het voorontwerp-bestemmingsplan. Daarnaast is aansluiting gezocht bij de

relevante hoofdstukken in het Groot Apeldoorns Landschapskookboek en het Klein Apeldoorns Dorpenkookboek, die ten dele ook weer op de CHA zijn gebaseerd. Deze beide kookboeken zijn handreikingen voor het realiseren van ruimtelijke kwaliteit bij nieuwe ontwikkelingen, en verkeren beide voorsnog in concept-fase.

Ligging en eerste indruk

Het projectgebied bevindt zich langs de westflank van de gemeente Apeldoorn en omvat het agrarische gebied rondom het dorp Uddel, het zuidelijker gelegen Meerveld en Nieuw-Milligen. Het gebied omsluit de bewoningskern Uddel, waarvoor een afzonderlijk bestemmingsplan geldt. De historische ontwikkeling van de “agrarische enclave” loopt deels parallel aan die van het dorp Uddel.

Uddel, dat ten noordwesten van Apeldoorn op de Veluwe is gelegen, is een eeuwenoude agrarische nederzetting. In de achtste eeuw droeg deze de naam Uttiloch, wat zoiets betekent als ‘buitenkant van het bos’. Deze betekenis is nog altijd relevant: Uddel ligt namelijk nog steeds in de overgangszone tussen het hoger gelegen bosgebied, het oude agrarische landschap, en de jongere heide- en veenontginningen van het lager gelegen Uddelsche Veen. Nog altijd bepaalt het karakter van het omringende landschap in hoge mate het beeld en de sfeer van het dorp.

Eeuwenlang is Uddel een tamelijk geïsoleerde nederzetting geweest die het hart vormde van een uitgestrekt agrarisch territorium met kampen (akkers), weidegronden (heide zowel als bos), beken en vennen. De kampen waren gelegen in een zone grofweg ten zuidoosten van de Heegderweg/Elspeterweg/Garderenseweg, zich uitstrekkend tussen de Uddeler Heegde in het noordoosten en het Uddelermeer in het zuidwesten. Ten zuidwesten van het dorp bevindt zich binnen het kampengebied het goed Het Hof. Dit gebied met opstallen was in de 16^{de} eeuw eigendom van de Jonkers Otto en Engelbert Schrassert, die secretaris waren van Uddel en Meerveld. Het goed werd eind 18^{de} eeuw overgedragen aan stadhouder Willem V. De Oranjes hadden al eerder belangstelling getoond voor het gebied vanwege de meren en bossen die voor visserij en jacht gebruikt konden worden. Nadat het gebied in 1884 in handen van een prof. W.M.H. Sanger was gekomen, liet deze een villa bouwen, die in de vroege 20^{ste} eeuw alweer vervangen is door de thans nog bestaande dienstwoning met bijbehorende stallen van het kroondomein.



Ontginningen

In de tweede helft van de 19^{de} en de eerste helft van de 20^{ste} eeuw werd geleidelijk het heide- en veengebied ontgonnen dat ten noordwesten en zuiden van deze 'kampenzone' ligt en dat reikt, wat betreft het noordwestelijke gebied, tot aan de gemeentegrens. In dit gebied, dat nog altijd de naam Uddelse Veen draagt, werden langs de wegen boerderijen gebouwd. De uitgestrekte heidevelden ten zuiden van Het Hof werden in de jaren '20 en '30 ontgonnen en in cultuur gebracht. De rechte wegen en verkavelingsstructuren herinneren nog aan de doelmatige ontginning van de heidevelden.

Uddels buitengebied ligt grotendeels binnen de grenzen van het bestemmingsplangebied Uddel Agrarische Enclave.

In de 20^{ste} eeuw werd de groei van Uddel gestimuleerd door de schaalvergroting en specialisatie in de landbouw (met name kalvermesterij), bescheiden bedrijvigheid (Alpuro, Veritex) en kleinschalig toerisme. In de zelfde periode nam het economisch belang van de bosbouw voor Uddel sterk af.

Aanvankelijk bestond de bebouwing van Uddel uit verspreid liggende agrarische clusters aan de randen van de kampen bij Garderenseweg 65, Aardhuisweg/Drie en bij de splitsing Heegderweg/Markveldweg. Deze clusters groeiden vanaf begin 20^{ste} eeuw geleidelijk aaneen tot linten langs de hoofdwegen, die voor het grootste deel bestaan uit vrijstaande woningen. Daartussen en aan de randen ervan staan her en der nog (voormalige) boerderijen, meestal van relatief klein formaat, die duidelijk refereren aan het (vroegere) agrarische karakter van het dorp.

Sinds de tweede helft van de 19^{de} eeuw was de belangrijkste weg de ten dele nieuw aangelegde grindweg, thans de Elspeterweg/Garderenseweg. Met het toenemend belang van de Aardhuisweg en de Harderwijkerweg voor lokaal verkeer, ontstond op de plek waar deze vier wegen samenkomen een soort dorpshart.

Het stedenbouwkundige beeld van Uddel en het omringende buitengebied wordt tot op zekere hoogte nog bepaald door oude landschappelijke karakteristieken. In het gebied van de 19^{de}- en 20^{ste}-eeuwse veen- en heideontginningen, ten noordwesten van de lijn van de Heegderweg/Elspeterweg/Garderenseweg, bestaat het stratenpatroon veelal uit rechte wegen waarlangs de bebouwing is gesitueerd. Deze structuur is een afgeleide van de doelmatige ontginning van het heidelandschap. Alleen ter plaatse van kruisingen is deze structuur soms ruimtelijk verbijzonderd middels groen en bebouwing. In het gebied van het kampenlandschap, ten zuidoosten van de genoemde lijn, is de structuur 'losser' en organischer; het

stratenpatroon is meanderend en de aanliggende bebouwing is vaak gerend gesitueerd ten opzichte van de weg. De verschillen tussen beide landschappen zijn hiermee nog merkbaar. Dit draagt bij aan de 'leesbaarheid' van de geschiedenis van het gebied.

Meerveld

Op oude kaarten van het landschap rond Uddel is, geheel omgeven door heidevelden, de kleine agrarische nederzetting Meerveld goed zichtbaar. Meerveld werd reeds in de vroege middeleeuwen bewoond. De naam dankt Meerveld aan de in nabijheid in het heidegebied gelegen kleine meertjes of vennen, waarvan het Grote en het Kleine Zeilmeer en Den Broekeld bewaard zijn gebleven. De nederzetting bestond uit een klein cluster van boerderijen aan de oostzijde van de Meerveldsche Enk, aan de huidige Buurtweg. De boerderijenconcentratie langs de Buurtweg bleef tot op de dag van vandaag bewaard. Ten westen ervan bevinden zich de oude landbouwgronden, die nu voor een groot deel als weidegronden in gebruik zijn, maar als geheel is de oude enk zeer goed in het landschap herkenbaar gebleven. De Buurtweg bezit een oude beplanting met forse bomen, waardoor samen met de karakteristieke bebouwing op de oude erven een landschappelijk aantrekkelijk "dorpsbeeld" bewaard bleef. De schaapskooi aan de Buurtweg herinnert aan de tijd, dat het houden van schapen een belangrijk onderdeel van het bestaan vormde. Vanuit Meerveld liepen in oostelijke richting enkele schaapsdriften naar de heidevelden van het Uddelsche Buurtveld en De Bieze. Het Schoolpad ligt min of meer ter plaatse van zo'n oude schaapsdrift. Ten oosten van de Buurtweg en de Meervelderweg lagen enkele zelfstandige rechthoekige kampen binnen het heidegebied. De Meervelderweg is in de loop van de 20ste eeuw getransformeerd tot een belangrijke verkeersweg en is hiervoor enigszins rechtgetrokken en verlegd.

De heidevelden ten oosten van Meerveld zijn vrij laat ontgonnen. In de jaren '20 werd een gedeelte voor bosbouw geschikt gemaakt en pas rond het midden van de 20ste eeuw vonden verdere ontginningen plaats. Heide- en bospercelen werden hier omgezet in wei- en bouwlanden.

Nieuw Milligen

Deze nederzetting ligt rond de kruising van de Amersfoortseweg en de Meerveldweg / Kootwijkerweg. Even ten westen van Nieuw-Milligen bevindt zich de westelijke gemeentegrens.

Nieuw-Milligen dankt zijn ontstaan grotendeels aan de stichting van een legerkamp omstreeks het midden van de 19de eeuw aan de straatweg van Apeldoorn naar Amersfoort die in 1808-1809 in opdracht van Koning Lodewijk Napoleon werd aangelegd dwars door de heideveldene en zandverstuivingen tussen Uddel en Kootwijk. Aan deze weg bevindt zich de herberg "Milligen"

(letterlijk “midden gelegen”), van waaruit in de jaren dertig van de 19de eeuw verder oostwaarts, richting Apeldoorn, een tweede uitspanning is gesticht door Derk Hoogeweide, kastelein van Milligen. De nieuwe uitspanning werd ter onderscheid “Nieuw-Milligen’ genoemd. In 1858 is tegenover de nieuwe herberg het logement “Het Lugtje’ gebouwd, ter plaatse van het tegenwoordige hotel “Ruimzicht”. In deze zelfde periode werd besloten het legerkamp bij Milligen om te vormen tot een militair oefenkamp. De ingebruikname ervan vond plaats op 21 augustus 1860. In 1886 zijn ten behoeve van het Remontedepot paardenstallen, lopen en drijfplaatsen aangelegd.

Aan de Amersfoortseweg is, rond de kruising met de Meervelderweg, sinds de aanleg van het kamp een bebouwingsconcentratie in de vorm van lintbebouwing ontstaan. Langs de zuidzijde van de Amersfoortseweg zijn vanaf het begin van de 20ste eeuw kleinschalige ontginningen uitgevoerd ten behoeve van de realisatie van wei- en bouwlanden.

Tot een echt dorp in Nieuw-Milligen niet uitgegroeid. Wel is de militaire geschiedenis altijd zichtbaar gebleven in het herhaaldelijk vergrote en vernieuwde legerkamp, dat verscholen ligt in het bosrijke gebied ten noorden van de Amersfoortseweg.

Concluderend kan worden gesteld dat het waardevolle, karakteristieke landschapsbeeld van het plangebied wordt bepaald door de volgende drie ruimtelijk-cultuurhistorische lagen:

1. het agrarisch kampenlandschap (middeleeuwen tot 19^{de} eeuw), de jonge heideontginningen (19^{de} en eerste helft van de 20^{ste} eeuw) nabij Uddel;
2. de historische enknederzetting Meerveld met boerderijencluster langs de oostflank van de Meerveldsche enk (middeleeuwen tot 19de eeuw) en sporen van de kleinschalige kampongginningen en heide- en ontginningslandschappen rondom;
3. het eenvoudige, nooit tot wasdom gekomen straat- en legerkampdorp Nieuw-Milligen aan de vroeg 19^{de}-eeuwse straatweg van Apeldoorn naar Amersfoort, met relictten van historische lintbebouwing, ontginningsactiviteiten uit de eerste helft van de 20^{ste} eeuw en het legerkampterrein;



2 INVENTARISATIE, SELECTIE, WAARDERING

Selectie en veldwerk

Voor de inventarisatie en selectie is gebruik gemaakt van eerdere analyses van het projectgebied en bovendien is aanvullend veldwerk en archiefonderzoek verricht. Het veldwerk vond plaats op 17 maart 2011. De gemeentelijke en rijksmonumenten zijn niet in de inventarisatie opgenomen. De niet beschermde objecten, die wel bepalend en waardevol zijn voor het ruimtelijke beeld van het projectgebied en die aanmerkelijke cultuurhistorische waarden bezitten worden getoetst aan de hand van een vijftal ruimtelijke en cultuurhistorische criteria.

Er zijn drie ruimtelijke waarden, waarbij wordt ingezoomd van gebied, via ensemble op het object. Deze benadering sluit aan bij de ruimtelijke insteek van het project. De ruimtelijke waardering krijgt dus de nadruk. Op objectniveau zijn nog een criterium historische waarde en een op de verschijningsvorm gericht criterium toegevoegd.

In de objectenlijst is ieder object kort gekarakteriseerd en per criterium getoetst op de aanwezige kwaliteit.

Ruimtelijke waarde

1. Gebied: van belang als wezenlijk onderdeel of ondersteuning van de cultuurhistorische gebiedskarakteristiek;
2. Ensemble: beeldondersteunend bij rijks- of gemeentelijke monumenten of als onderdeel van een waardevol historisch ensemble;
3. Object: bijzondere betekenis voor het beeld ter plekke door beeldbepalende ligging, zichtlijnen, landmarkfunctie;

Historische waarde

4. Illustratief voor de (ontwikkelings)geschiedenis van het dorp of het landschap

Objectwaarde

5. Belang vanwege authenticiteit, zeldzaamheid, functie en/of vorm;

Er worden dus 5 criteria gehanteerd, waarbij -, 0, + of ++ kan worden gescoord.

- ++ = hoge waarde
- + = positieve waarde
- 0 = neutrale waarde
- = negatieve waarde

Eindwaardering

De optelsom van de scores leidt tot het formuleren van een eindwaardering:

Hoge totaalwaarde (H): minimaal 2x ++ en 2x +;

Positieve totaalwaarde (P): minimaal 3x + en 2x 0;

Neutrale totaalwaarde (N): alles daaronder;

Vanwege de “hoge ondergrens” van de veldselectie bevat het in dit rapport gepresenteerde overzicht geen panden, die een neutrale of negatieve totaalwaarde scoren.

Minimaal twee maal een ++ en twee maal + levert de eindwaardering “Hoge totaalwaarde” (H) op. Lagere scores leiden tot een “Positieve totaalwaarde” (P).

Definitie totaalwaarden

Hoge totaalwaarde

Alle beschermenswaardige onderdelen (gebouwen, objecten en ensembles), die vanwege de voornamelijk hoge ruimtelijke waarden, historische waarden en objectwaarden van wezenlijk en onlosmakelijk belang zijn voor het projectgebied en zijn historisch-ruimtelijke gebiedskarakteristiek. Instandhouding van het gevelbeeld en/of hoofdvormen is noodzakelijk.




Positieve totaalwaarde

Alle karakteristieke onderdelen (gebouwen, objecten en ensembles) die vanwege de voornamelijk positieve ruimtelijke waarden, historische waarden en objecten van positieve betekenis zijn voor het projectgebied en zijn historisch-ruimtelijke gebiedskarakteristiek.




Instandhouding van het gevelbeeld en/of hoofdvormen is wenselijk.




Neutrale totaalwaarde

In deze inventarisatie niet van toepassing.




Adres en foto	Korte karakteristiek	1	2	3	4	5	W
<p>Aardhuisweg 58-60</p> 	<p>Boerderij uit circa 1960 waarvan het woongedeelte uit een tweelaags burgerwoning bestaat. De erachter gelegen bouwdelen omvatten onder meer een schuur en een houten silo. Het complex heeft een samengestelde plattegrond, bakstenen gevels en zadeldaken met pannendeckking.</p> <ol style="list-style-type: none"> 1. Van belang als –overigens vrij jong- onderdeel van het historische agrarische kampenlandschap ten zuidoosten van Uddel; 2. Het complex vormt een waardevol historisch ensemble met diverse in hoogte verschillende bouwdelen, waaronder een hoog doorgestoken houten silo; 3. Beeldbepalende ligging nabij een bocht in de Aardhuisweg; 4. Illustratief voor de naoorlogse agrarische ontwikkelingen in het buitengebied van Uddel toen diverse nieuwe boerderijen zijn gebouwd; 5. Karakteristiek, in dit gebied zeldzame combinatie van silo met bijbehorende bouwdelen; zowel in de hoofdvorm als in de detaillering vrij goed bewaard gebleven; 	+	+	+	+	++	P
<p>Aardhuisweg 102</p> 	<p>Eenvoudig hallehuisboerderijtje uit het derde kwart van de 19^{de} eeuw, behorend tot de oudste bebouwing in het gebied. Het pand heeft een rechthoekige plattegrond en telt één bouwlaag onder een afgewolfd roodgedekt zadeldak met laag doorgestoken zijschilden.</p> <ol style="list-style-type: none"> 1. Van belang als onderdeel van het historische agrarische kampenlandschap ten zuidoosten van Uddel; 2. Het object is gesitueerd vlakbij de historische boerderij aan de Aardhuisweg 104, maar beide boerderijen liggen vanaf de openbare weg niet gezamenlijk in het zicht; 3. Zeer beeldbepalende ligging nabij een bocht in de Aardhuisweg, tegen de achtergrond van lommerrijke bospercelen; 4. Illustratief voor de geleidelijke ontginning van het gebied in de 19^{de} eeuw, waar verspreid liggende agrarische bebouwing wordt afgewisseld door bospercelen; 5. Voor het gebied karakteristieke hallehuisboerderij; bleef in de hoofdvorm goed behouden, maar in diverse details wel gemoderniseerd; 	++	+	++	++	+	H
<p>Aardhuisweg 104</p> 	<p>Eenvoudig hallehuisboerderijtje met bakhuisje uit het derde kwart van de 19^{de} eeuw, behorend tot de oudste bebouwing in het gebied. Het object heeft een rechthoekige plattegrond en telt één bouwlaag onder een afgewolfd rietgedekt zadeldak met laag doorgestoken zijschilden.</p> <ol style="list-style-type: none"> 1. Van belang als onderdeel van het historische agrarische kampenlandschap ten zuidoosten van Uddel; 2. Het object is gesitueerd vlakbij de historische boerderij aan de Aardhuisweg 102, maar beide boerderijen liggen vanaf de openbare weg niet gezamenlijk in het zicht; 3. Beeldbepalende ligging langs een op de Aardhuisweg aantakkend pad dat naar enkele bospercelen leidt, maar vanaf de Aardhuisweg zelf valt het pand niet op; 4. Illustratief voor de geleidelijke ontginning van het gebied in de 19^{de} eeuw, waar verspreid liggende agrarische bebouwing wordt afgewisseld door bospercelen; 5. Voor het gebied karakteristieke hallehuisboerderij; bleef in de hoofdvorm goed behouden, maar in diverse details wel gemoderniseerd; 	++	+	+	++	+	H






Adres en foto	Korte karakteristiek	1	2	3	4	5	W
<p>Amersfoortseweg 223</p> 	<p>Voormalige boerderij uit omstreeks 1910. Het pand heeft een rechthoekige plattegrond en is gevat onder een zadeldak met pannendeckning. Bakstenen gevels, waarvan de voorgevel is voorzien van siermetselwerk en speklagen.</p> <ol style="list-style-type: none"> 1. Van belang als onderdeel van de in oorsprong 19^{de}-eeuwse nederzetting Nieuw-Miliigen op het kruispunt van de Amersfoortseweg met de Meervelderweg en de Kootwijkerweg, in samenhang met het legerkamp; 2. Maakt deel uit van een ensemble van deels historische bebouwing; 3. Beeldbepalende ligging als onderdeel van de lintbebouwing langs genoemd kruispunt; 4. Illustratief voor de historische ontwikkeling rond het kruispunt van de Amersfoortseweg (1808) waar zich vanaf pakweg 1850 enige bebouwing concentreerde; 5. Karakteristieke boerderij die voortborduurde op het streekeigen hallehuistype maar met invloed van de burgerarchitectuur; in de hoofdvorm goed bewaard gebleven, maar in diverse details vernieuwd en met niet-oorspronkelijke dakkapellen; 	+	++	+	+	+	P
<p>Amersfoortseweg 202</p> 	<p>In oorsprong vermoedelijk uit circa 1850 daterend horecapand. Het object heeft een rechthoekige plattegrond, twee bouwlagen, gepleisterde gevels en een mastieken schilddak.</p> <ol style="list-style-type: none"> 1. Van belang als onderdeel van de in oorsprong 19^{de}-eeuwse nederzetting Nieuw-Miliigen op het kruispunt van de Amersfoortseweg met de Meervelderweg en de Kootwijkerweg, in samenhang met het legerkamp; 2. Maakt deel uit van een ensemble van deels historische bebouwing; 3. Van beeldbepalende betekenis op de hoek van genoemd kruispunt; in het oog vallende robuuste opzet; 4. Illustratief voor de historische ontwikkeling rond het kruispunt van de Amersfoortseweg (1808) waar zich vanaf pakweg 1850 enige bebouwing concentreerde; vermoedelijk gaat het om een oude herbergfunctie, samenhangende met een kruising van wegen; 5. Klassieke bouwmassa zonder bijzondere stijlenmerken; ondanks latere uitbouwen goed bewaarde hoofdvorm, in diverse details evenwel gemoderniseerd; 	+	++	++	++	+	H
<p>Amersfoortseweg 210-212</p> 	<p>Rond 1905-1910 gebouwde dubbele woning met een rechthoekige plattegrond, één bouwlaag en gevat onder een met pannen gedekte mansarde met flauwhellende bovenschildren. Gemetselde gevels met roodverblendstenen detaillering.</p> <ol style="list-style-type: none"> 1. Van belang als onderdeel van de in oorsprong 19^{de}-eeuwse nederzetting Nieuw-Miliigen op het kruispunt van de Amersfoortseweg met de Meervelderweg en de Kootwijkerweg, in samenhang met het legerkamp; 2. Maakt deel uit van een ensemble van deels historische bebouwing; 3. Beeldbepalende ligging als onderdeel van de lintbebouwing langs genoemd kruispunt, door de terugliggende situering in een lommerrijke tuin minder sterk in het oog vallend; 4. Illustratief voor de historische ontwikkeling rond het kruispunt van de Amersfoortseweg (1808) waar zich vanaf pakweg 1850 enige bebouwing concentreerde; 5. Karakteristiek, in Apeldoorn vaker voorkomend dubbel woonhuis in een traditionalistische trant; in de hoofdvorm goed bewaard, maar met gewijzigde details; 	+	++	+	+	+	P




Adres en foto	Korte karakteristiek	1	2	3	4	5	W
Buurtweg 21 	Hallehuisboerderij uit circa 1900. Het pand heeft een rechthoekige plattegrond, bakstenen gevels en een afgewolfd zadeldak. Het woongedeelte is op de Meervelderweg gericht. <ol style="list-style-type: none"> 1. Van belang als onderdeel van de de historische enknederzetting Meerveld met boerderijencluster langs de oostflank van de Meerveldsche enk; 2. Maakt deel uit van een waardevol deels historisch ensemble van agrarische bebouwing waartoe ook de als gm beschermde boerderij aan de Buurtweg 8 behoort; 3. Beeldbepalende betekenis als onderdeel van een lint langs de Buurtweg en de parallel hieraan lopende Meervelderweg; 4. Illustratief voor de ontwikkelingen rond 1900 in het gehucht Meerveld dat een van de oude agrarische buurtschappen is in het buitengebied van Uddel; de Meervelderweg vormt hier een oude zandweg die in de 19^{de} eeuw is verhard; 5. Karakteristieke boerderij aansluitend bij het streekeigen hallehuistype; in de hoofdvorm goed bewaard gebleven, maar deels vernieuwde detaillering en pannendeckung; 	++	++	+	++	+	H
Buurtweg 31 	Hallehuisboerderij met bakhuisje uit het derde kwart van de 19 ^{de} eeuw. Het voormalige boerderijje heeft een rechthoekige plattegrond en een afgewolfd zadeldak met rietdekking en laag doorgestoken zijschilden. <ol style="list-style-type: none"> 1. Van belang als onderdeel van de de historische enknederzetting Meerveld met boerderijencluster langs de oostflank van de Meerveldsche enk; 2. Maakt deel uit van een waardevol deels historisch ensemble van agrarische bebouwing waartoe ook de als gm beschermde boerderij aan de Buurtweg 8 behoort; 3. Beeldbepalende betekenis als onderdeel van een lint langs de Buurtweg; 4. Illustratief voor de ontwikkelingen in de tweede helft van de 19^{de} eeuw in het gehucht Meerveld dat een van de oude agrarische buurtschappen is in het buitengebied van Uddel; 5. Karakteristieke boerderij volgens het streekeigen hallehuistype; in de hoofdvorm goed bewaard gebleven, maar in diverse details vernieuwd; 	++	++	+	++	+	H
Buurtweg 2 	Uit omstreeks 1930 daterende boerderij die deels nieuw is opgetrokken (bedrijfsgebouwen). Het pand heeft een rechthoekige plattegrond, bakstenen gevels en een afgewolfd roodgedekt zadeldak. Bijbehorend vernieuwd bakhuisje. <ol style="list-style-type: none"> 1. Van belang als onderdeel van de de historische enknederzetting Meerveld met boerderijencluster langs de oostflank van de Meerveldsche enk; 2. Maakt deel uit van een waardevol deels historisch ensemble van agrarische bebouwing waartoe ook de als gm beschermde objecten aan de Buurtweg 8 (boerderij) en bij de Meervelderweg 79 (schuur) behoren; 3. Beeldbepalende betekenis op de hoek van de Garderensemolenweg; 4. Illustratief voor de ontwikkelingen in het interbellum in het gehucht Meerveld dat een van de oude agrarische buurtschappen is in het buitengebied van Uddel; 5. Karakteristieke boerderij aansluitend bij het streekeigen hallehuistype, maar met een grotendeels nieuw opgetrokken bouwmassa en vernieuwde detaillering; 	++	++	++	+	0	H






Adres en foto	Korte karakteristiek	1	2	3	4	5	W
<p>De Rieten 1</p> 	<p>Hallehuisboerderijtje uit omstreeks 1875. Het pand heeft een rechthoekige plattegrond, bakstenen gevels en een afgewolfd zadeldak met rietdekking en een brandvoet.</p> <ol style="list-style-type: none"> 1. Van belang als onderdeel van de historische agrarische bebouwing in het ontginningsgebied ten westen van Uddel; 2. Maakt deel uit van een klein historisch ensemble waartoe ook de naast de boerderij gelegen en als gm beschermde schapsschuur behoort; 3. Beeldbepalende ligging bij de aansluiting van De Rieten op de Utilochweg; 4. Illustratief voor de verspreide agrarische bebouwing in het vanaf de late 19^{de} eeuw steeds meer ontgonnen heidegebied; 5. Karakteristiek, volgens het streekeigen hallehuistype opgezette boerderij; in de hoofdvorm gaaf bewaard, maar deels gewijzigde detaillering; 	++	++	++	++	+	H
<p>De Rode Zanden 20</p> 	<p>Bescheiden vormgegeven woonhuis uit circa 1920. Het pand heeft een rechthoekige plattegrond, één bouwlaag, bakstenen gevels en een met pannen gedekt zadeldak.</p> <ol style="list-style-type: none"> 1. Van belang als onderdeel van het vroeg 20^{ste}-eeuw (bos)ontginningslandschap ten zuiden van de Amersfoortseweg; 2. In de onmiddellijke omgeving bevinden zich geen waardevolle historische objecten; 3. Beeldbepalende ligging bij een splitsing van twee bospaden aan De Rode Zanden dat als een landweggetje op de Amersfoortseweg aansluit; maar door de teruggelegen situering valt het pand vanaf de Amersfoortseweg niet direct in het oog; 4. Illustratief voor de bescheiden agrarische bebouwing in het vanaf de late 19^{de} eeuw ontwikkelde ontginningsgebied ten zuiden van Uddel en Meerveld; 5. Karakteristiek landelijk woonhuisje van een in de gemeente Apeldoorn vaak voorkomend type; in de hoofdvorm gaaf bewaard, maar deels gewijzigde detaillering en vernieuwde dekking; 	+	0	+	+	+	P
<p>Einderweg 3</p> 	<p>Bakstenen schuur van het hallehuistype; behoort bij een verscholen op het erf gelegen boerderij van kort na 1900. Alleen de schuur is vanaf de openbare weg te zien. De schuur heeft een rietgedekt afgewolfd zadeldak en achtergevel met deel deur, mestdeurtjes en een hooiluik.</p> <ol style="list-style-type: none"> 1. Van belang als onderdeel van de de historische enknederzetting Meerveld met boerderijencluster langs de oostflank van de Meerveldsche enk; 2. De schuur maakt deel uit van een waardevol historisch erf als onderdeel van een ensemble van agrarische bebouwing waartoe ook de als gm beschermde boerderij aan de nabijgelegen Buurtweg 8 behoort; 3. De schuur heeft enige beeldbepalende betekenis voor de onmiddellijke omgeving. Het erf wordt deels door forse begroeiing aan het oog onttrokken; 4. Illustratief voor de ontwikkelingen in de 19^{de} en vroege 20ste eeuw in het gehucht Meerveld, een van de oude agrarische buurtschappen in het buitengebied van Uddel; 5. Karakteristieke veeschuur c.a. volgens het streekeigen hallehuistype; in de hoofdvorm en de detaillering vrij goed bewaard gebleven; 	++	++	+	++	+	H




Adres en foto	Korte karakteristiek	1	2	3	4	5	W
Einderweg 11 	Hallehuisboerderij uit omstreeks 1870 maar deels rond 1950 vernieuwd. De boerderij heeft een rechthoekige plattegrond, deels in blokverband gepleisterde deels bakstenen gevels en een afgewolfd zadeldak met pannendeckking. <ol style="list-style-type: none"> 1. Van belang als onderdeel van de de historische enknederzetting Meerveld met boerderijencluster langs de oostflank van de Meerveldsche enk; 2. Maakt deel uit van een waardevol deels historisch ensemble van agrarische bebouwing waartoe ook de als gm beschermde boerderij aan de nabijgelegen Buurtweg 8 behoort; 3. Beeldbepalende ligging langs de Einderweg aan de rand van het gehucht Meerveld; 4. Illustratief voor de ontwikkelingen in het derde kwart van de 19^{de} eeuw in het gehucht Meerveld, een van de oude agrarische buurtschappen in het buitengebied van Uddel; 5. Karakteristieke boerderij c.a. volgens het streekeigen hallehuistype; in de hoofdvorm goed bewaard gebleven, maar in de details en bouwmassa deels vernieuwd; 	++	++	++	++	+	H
Garderenseweg 49-51 	Boerderij uit 1757 met rond 1900 tot woonhuis verbouwde stal. Schuur uit circa 1930. Allebei met rechthoekige plattegrond, (deels) bakstenen gevels en afgewolfd rietgedekte zadeldaken. <ol style="list-style-type: none"> 1. Van belang als onderdeel van de historische agrarische bebouwing in het oude kampenlandschap ten zuidwesten van Uddel; 2. Maakt deel uit van een klein ensemble waartoe ook enige andere deels historische boerderijen behoren; 3. Beeldbepalende ligging aan een zijtak van de Garderenseweg langs de bebouwde kom; maar vanaf het doorgaande tracé van deze weg niet in het oog vallend; 4. Illustratief voor de historische ontwikkelingen in dit geleidelijk via kampontginningen in gebruik genomen gebied met verspreid liggende agrarische bebouwing; de 18^{de}-eeuwse oorsprong van het complex wijst op een vroege ontginning; 5. Karakteristiek boerderijcomplex volgens het streekeigen hallehuistype; gaaf bewaarde hoofdvorm met slechts enkele detailwijzigingen; 	++	++	+	++	++	H
Garderenseweg 130 	In 1924-1925 door A.H. Wegerif Gzn. herbouwd hotel, ter plekke van de afgebrande boerderij De Bleeke Hoeve. Hierna diverse malen verbouwd, onder andere door H. Verkerk. Samengestelde plattegrond, <i>rough cast</i> -gevels, pannengedekte zadeldaken. <ol style="list-style-type: none"> 1. Van belang als onderdeel van de verspreid liggende deels historische bebouwing langs een van de uitvalswegen van Uddel, nabij het recreatief gebruikte Bleeke Meer; 2. Maakt deel uit van een historisch lint ten noorden van de Garderenseweg; 3. Beeldbepalende ligging aan een bocht langs een uitvalsweg; markante vormgeving; 4. Illustratief voor de historische ontwikkelingen rondom het Bleeke Meer waar het hotel de opvolger is van een reeds omstreeks 1850 bestaande boerderij met herberg; 5. Karakteristiek horecapand naar ontwerp van de voor Apeldoorn belangrijke architect A.H. Wegerif Gzn., door de rustieke vormgeving afgestemd op de lommerrijke omgeving; ondanks latere verbouwingen goed behouden gebleven historische bouwmassa met slechts enkele detailwijzigingen; 	+	+	++	++	++	H






Adres en foto	Korte karakteristiek	1	2	3	4	5	W
Harderwijkerweg 68 	Hallehuisboerderijtje uit circa 1900. Het pand heeft een rechthoekige plattegrond, bakstenen gevels en een afgewolfd zadeldak met rietdekking. <ol style="list-style-type: none"> 1. Van belang als wezenlijk onderdeel van jonge heide-ontginningslandschap ten noordwesten van het dorp Uddel, uit de late 19^{de}- en vroege 20^{ste} eeuw; 2. Maakt deel uit van de agrarische bebouwing langs de Harderwijkerweg; onderdeel van een klein ensemble waartoe ook een achter het pand gelegen schuur (schaapskooi) behoort; 3. Zeer beeldbepalende ligging bij de aansluiting van een zijtak op het doorgaande tracé van de Harderwijkerweg; 4. Illustratief voor de geleidelijke ontginning van dit voormalige heidegebied in de 19^{de} eeuw en de vroege 20^{ste} eeuw, met verspreid liggende agrarische bebouwing; 5. Karakteristiek, volgens het streekeigen hallehuistype opgezette boerderij; in de hoofdvorm gaaf bewaard, slechts enkele detailwijzigingen; 	++	+	++	++	+	H
Hennepstede bij 32 	Bij een landhuis gelegen schuur uit circa 1950 (links op de foto). De schuur heeft een rechthoekige plattegrond, bakstenen gevels en een mansardedak. <ol style="list-style-type: none"> 1. Van belang als onderdeel van het vroeg 20^{ste}-eeuw (bos)ontginningslandschap ten zuiden van de Amersfoortseweg; 2. Maakt deel uit van een historisch ensemble waartoe ook het naast de schuur gelegen landhuis behoort; 3. Beeldbepalende ligging aan de Hennepstede die een zijtak vormt van de Amersfoortseweg; maar vanaf de Amersfoortseweg valt het object niet direct op; 4. Illustratief voor de agrarische ontwikkelingen in het vanaf de late 19^{de} eeuw ontgonnen gebied ten zuiden van Uddel en Meerveld; 5. Agrarische schuur met mansarde uit de periode na de Tweede Wereldoorlog, van een in Apeldoorn zeldzaam type; zowel in de hoofdvorm als de detaillering vrij gaaf bewaard; 	+	+	+	+	++	P
't Hof 41-43 	Vermoedelijk als boswachterswoning gebouwd pand uit circa 1900 (41) dat rond 1920 is uitgebreid met een tweede woning (43) en verbindingslid. In hoofdzaak rechthoekige plattegrond, één bouwlaag, bakstenen gevels en afgewolfd pannengedekte zadeldaken. <ol style="list-style-type: none"> 1. Van belang als onderdeel van de historische agrarische bebouwing in het oude kampenlandschap ten zuidwesten van Uddel; hier betreft het een onderdeel het goed het Hof; 2. Maakt deel uit van een waardevol historisch landgoedensemble, waartoe ook de beschermde panden aan 't Hof 27 (GM), 33 en 37 (RM) behoren; 3. Beeldbepalende ligging bij de splitsing van 't Hof en de Hofweg; 4. Illustratief voor de historische ontwikkelingen van het oude landgoed 't Hof dat vanaf de 18^{de} eeuw deel uitmaakte van de Kroondomeinen en in 1884 in particulier bezit kwam; 5. Karakteristiek, in Apeldoorn vaker voorkomend woningtype, in hoofdvorm redelijk bewaard, in diverse details gemoderniseerd; 	++	++	++	+	0	H




Adres en foto	Korte karakteristiek	1	2	3	4	5	W
<p>'t Hof 22</p> 	<p>Boerderij uit 1936-1937, voor G. Beekman gebouwd door H. Verkerk. Het pand heeft een rechthoekige plattegrond, bakstenen gevels en een afgewolfd zadeldak met pannendeckung.</p> <ol style="list-style-type: none"> 1. Van belang als onderdeel van de historische agrarische bebouwing in het oude kampenlandschap ten zuidwesten van Uddel; hier betreft het een onderdeel het goed het Hof; 2. Maakt deel uit van een waardevol historisch ensemble bestaande uit een buurtschap waartoe ook de beschermde panden aan 't Hof 27 (GM), 33 en 37 (RM) behoren; 3. Beeldbepalende ligging bij de aansluiting van 't Hof op het Schoolpad van waaraf de boerderij sterk in het oog valt; 4. Illustratief voor de historische ontwikkelingen van het oude landgoed 't Hof dat vanaf de 18^{de} eeuw deel uitmaakte van de Kroondomeinen en in 1884 in particulier bezit kwam; 5. Karakteristieke boerderij uit het interbellum, aansluitende bij het streekeigen hallehuistype: gaaf bewaarde hoofdvorm, maar met enkele detailwijzigingen; 	++	++	++	++	+	H
<p>Jachthuisweg 25</p> 	<p>Vermoedelijk als boswachterswoning gebouwd pand uit circa 1860-1875, in 1933 in opdracht van Jhr. A.J.B. van Suchtelen van de Haare inwendig verbouwd. Hoofdzakelijk rechthoekige plattegrond, één bouwlaag, bakstenen gevels en een met pannen gedekt zadeldak.</p> <ol style="list-style-type: none"> 1. Van belang als onderdeel van de verspreid liggende bebouwing in het door bospercelen afgewisselde kampenlandschap ten zuidwesten van Uddel, vlakbij het Uddelermeer; 2. Maakt deel uit van een waardevol historisch ensemble waartoe ook de als rm beschermde hoeve aan de Jachthuisweg 1 behoort; 3. Beeldbepalende ligging aan de Jachthuisweg; ook vanaf de vlakbij gelegen Meervelderweg in het oog vallende; 4. Illustratief voor de historische ontwikkelingen rond het oude landgoed 't Hof; 5. Karakteristieke, in Apeldoorn vaker voorkomende boswachterswoning; in de hoofdvorm (uitbouw) en detaillering gemoderniseerd; 	++	++	++	++	+	H
<p>Markveldweg 28-30/30a</p> 	<p>Uit twee woningen met bijgebouwen bestaande boerderij, in 1960 gebouwd door architect B. ten Pas. De woningen liggen aan weerskanten van een toegangspad (zie ook de volgende foto). Ze hebben een rechthoekige plattegrond, één bouwlaag en een pannengedekt zadeldak.</p> <ol style="list-style-type: none"> 1. Van belang als onderdeel van het door rechtlijnige kavels en verspreide agrarische bebouwing gekenmerkte ontginningsgebied ten noordwesten van het dorp Uddel; 2. De diverse bouwdelen maken deel uit van een historisch agrarisch ensemble; 3. Beeldbepalende ligging langs de Markveldweg die een uitvalsweg vormt van Uddel; 4. Illustratief voor de naoorlogse agrarische ontwikkelingen in het vanaf de late 19^{de} eeuw ontgonnen voormalige heidegebied van Uddel; 5. Complex dat karakteristiek is voor de traditioneel-zakelijke naoorlogse boerderijbouw, opvallend door de combinatie van twee woningen; zowel in de hoofdvorm als in de detaillering vrij goed bewaard gebleven; 	++	+	+	++	++	H





Adres en foto	Korte karakteristiek	1	2	3	4	5	W
	Markveldweg 30-30a, zie voorgaande karakteristiek.						
Meervelderweg 105 	Hallehuisboerderij met bakhuisje en schuur, in 1933 voor E. Mulder gebouwd door H. Bronkhorst uit Garderen. Het pand heeft een rechthoekige plattegrond, bakstenen gevels en een afgewolfd zadeldak met rietdekking. <ol style="list-style-type: none"> 1. Van belang als onderdeel van het jonge heideontginningsgebied tussen Uddel en Meerveld; 2. Maakt deel uit van een historisch ensemble waartoe ook het naastgelegen boerderijcomplex aan de Solsebergweg 8 behoort; 3. Beeldbepalende ligging langs de Meervelderweg, schuin tegenover de hierop aansluitende Jachthuisweg; 4. Illustratief voor de ontwikkelingen in het interbellum nabij het gehucht Meerveld waar na de heideontginningen diverse nieuwe boerderijen zijn gebouwd; 5. Karakteristieke boerderij uit het interbellum waarbij is aangesloten bij het streekeigen hallehuistype; zowel in de hoofdvorm als de detaillering goed bewaard gebleven; 	++	+	+	++	++	H
Meervelderweg 72 	Hallehuisboerderij met bijbehorende deels houten schuren, in 1930 voor E. van de Brink gebouwd door Andries Pol. De boerderij heeft een rechthoekige plattegrond, bakstenen gevels en een afgewolfd zadeldak met rietdekking. <ol style="list-style-type: none"> 1. Van belang als onderdeel van de de historische enknederzetting Meerveld met boerderijencluster langs de oostflank van de Meerveldsche enk. Deze boerderij bevindt zich in de kampenzone westelijk van Meerveld; 2. Maakt tezamen met enkele oude leilinden deel uit van een waardevol historisch ensemble aan de overzijde van de buurtschap Meerveld waar ook de als GM beschermde panden aan de Buurtweg 8 en bij de Meervelderweg 79 zijn gesitueerd; 3. Beeldbepalende ligging langs de Meervelderweg; 4. Illustratief voor de ontwikkelingen in het interbellum nabij het gehucht Meerveld waar diverse nieuwe boerderijen zijn gebouwd danwel oude erven werden vernieuwd; 5. Karakteristieke boerderij uit het interbellum waarbij is aangesloten bij het streekeigen hallehuistype; in de hoofdvorm goed bewaard gebleven, enkele detailwijzigingen; 	++	++	+	++	+	H

Adres en foto	Korte karakteristiek	1	2	3	4	5	W
Meervelderweg 82 	<p>Het gaat hier om de gekoppelde veeschuren met silo als onderdeel van het boerderijcomplex op nr. 82. In 1957-1969 gebouwd door architect B. ten Pas uit Apeldoorn. De schuren hebben een rechthoekige plattegrond, één bouwlaag en zadeldaken.</p> <ol style="list-style-type: none"> 1. Van belang als onderdeel van de verspreide agrarische bebouwing in het door bospercelen afgewisselde kampenlandschap bij de oude buurtschap Meerveld; 2. De schuren en silo maken deel uit van een waardevol naoorlogs ensemble; 3. Beeldbepalende ligging waarbij de schuren vooral vanaf het Schoolpad en De Broekeld in het zicht liggen; 4. Illustratief voor de naoorlogse agrarische ontwikkelingen nabij het gehucht Meerveld waar toen diverse nieuwe boerderijcomplexen zijn gebouwd; 5. Karakteristieke, in dit gebied zeldzame combinatie van gekoppelde schuren en silo; zowel in de hoofdvorm als in de detaillering goed bewaard gebleven; 	+	+	+	+	++	P
't Rechtewegje 9 	<p>Boerderij met schuur uit 1939, voor G. Goodschalk gebouwd door H.J. Zondag. Het pand heeft een rechthoekige plattegrond, bakstenen gevels en een afgewolfd zadeldak met pannendeckking.</p> <ol style="list-style-type: none"> 1. Van belang als onderdeel van het jonge heideontginningslandschap ten oosten van Meerveld (tweede kwart 20^{ste} eeuw); de boerderij ligt op de rand van de oudere kampongningen en de 20^{ste}-eeuwse ontginning, hetgeen nog in het landschap afleesbaar is; 2. Maakt deel uit van een waardevol historisch ensemble waartoe ook de nabijgelegen boerderij aan de Meervelderweg 72 behoort, vlakbij de buurtschap Meerveld; 3. Beeldbepalende ligging langs 't Rechtewegje; 4. Illustratief voor de ontwikkelingen in het interbellum nabij Meerveld waar is oostelijke richting nieuwe landbouwgronden werden ontwikkeld; 5. Karakteristieke boerderij uit het interbellum waarbij is aangesloten bij het streekeigen hallehuistype: <u>in de hoofdvorm goed bewaard gebleven, enkele detailwijzigingen.</u> 	++	+	+	++	+	H
Schoolpad 20 	<p>Boerderij in 1966 gebouwd door de Amsterdamse architect G. Boon (die in Hoog Soeren een huis bezat), bestaande uit een woning (nr. 20) en een veeschuur c.a. Rechthoekige plattegronden, één bouwlaag, lessenaars- en zadeldaken. In de 1980er jaren is de woning nr.18 in de zelfde stijl erbij gebouwd (wegens bouw na 1970 niet in aanmerking komend voor de aanduiding karakteristiek).</p> <ol style="list-style-type: none"> 1. Van belang als onderdeel van het jonge heideontginningsgebied tussen Uddel en Meerveld; 2. De boerderij maakt geen deel uit van een groter ensemble; 3. Beeldbepalende ligging op de hoek van het Schoolpad en de Lageveldseweg; sterk in het oog vallend door de markante en in het gebied zeldzame vormgeving; 4. Illustratief voor de naoorlogse agrarische ontwikkelingen in het gebied; 5. Karakteristieke boerderij van een voor de gemeente Apeldoorn zeldzaam type, maar ook landelijk van een typologische zeldzaamheid; in hoofdvorm en detaillering goed bewaard gebleven; 	+	0	++	+	++	H



Adres en foto	Korte karakteristiek	1	2	3	4	5	W
Solsebergweg 8 	Hallehuisboerderij, in 1933 voor H. Bleijenberg gebouwd door H.M. Rijsdorp uit Apeldoorn. De boerderij heeft een rechthoekige plattegrond, bakstenen gevels en een afgewolfd zadeldak met rietdekking. <ol style="list-style-type: none"> 1. Van belang als onderdeel van het jonge heideontginningsgebied tussen Uddel en Meerveld; 2. Maakt deel uit van een historisch ensemble waartoe ook het nabijgelegen boerderijcomplex aan de Meervelderweg 105 behoort; 3. Beeldbepalende ligging langs de Solsebergweg, waar deze aansluit op de Meervelderweg; 4. Illustratief voor de ontwikkelingen in het interbellum nabij het gehucht Meerveld waar na de heideontginningen diverse nieuwe boerderijen zijn gebouwd; 5. Karakteristieke boerderij uit het interbellum waarbij is aangesloten bij het streekeigen hallehuistype; zowel in de hoofdvorm als de detaillering goed bewaard gebleven; 	++	+	+	++	++	H
Staverhul 35 	Uit het laatste kwart van de 19 ^{de} eeuw daterend hallehuisboerderijtje. Het pand heeft een rechthoekige plattegrond, witgeverfde bakstenen gevels en een afgewolfd zadeldak met rietdekking. <ol style="list-style-type: none"> 1. Van enig belang als onderdeel van heideontginningslandschap ten noorden van het dorp Uddel; 2. Maakt geen bijzondere onderdeel uit van een specifiek ensemble; 3. Beeldbepalende ligging langs het Staverhul, niet ver van de aansluiting op de Harderijkerweg; 4. Illustratief voor de geleidelijke ontginning van dit voormalige heidegebied in de late 19^{de} eeuw, met verspreid liggende agrarische bebouwing; 5. Karakteristieke boerderij volgens het streekeigen hallehuistype; in de hoofdvorm goed bewaard gebleven, maar met ingrijpende detailwijzigingen; 	+	0	+	++	0	P
Uddelerveen 57 	Vermoedelijk uit omstreeks 1900 daterende boerderij met bakhuisje, in 1951 ingrijpend verbouwd voor J. Schouten door architect H. Verkerk en ook daarna nog diverse keren gewijzigd. Rechthoekige plattegrond, witgepleisterde gevels en een afgewolfd zadeldak met pannendeckking. <ol style="list-style-type: none"> 1. Van belang als onderdeel van het veenontginningsgebied van het Uddelerveen; 2. Maakt tezamen met een bakhuisje deel uit van een historisch ensemble; schuin tegenover het historische boerderijtje aan het Uddelerveen 52; 3. Beeldbepalende ligging aan het Uddelerveen, tegenover de Hullenkampweg; 4. Illustratief voor de historische ontwikkelingen in dit veenontginningsgebied, met verspreid liggende agrarische bebouwing; 5. Karakteristieke boerderij volgens het streekeigen hallehuistype; in de hoofdvorm redelijk goed bewaard gebleven, maar grotendeels nieuw opgetrokken en met gewijzigde detaillering en gevelindeling; 	+	+	++	+	0	P

Adres en foto	Korte karakteristiek	1	2	3	4	5	W
Uddelerveen 52 	Hallehuisboerderijtje met bakhuisje uit het laatste kwart van de 19 ^{de} eeuw, in 1971 deels nieuw opgetrokken en tot een luxe woonhuis verbouwd. Het pand heeft een rechthoekige plattegrond, deels witgeverfde bakstenen gevels en een afgewolfd zadeldak met rietdekking. <ol style="list-style-type: none"> 1. Van belang als onderdeel van het veenontginningsgebied van het Uddelerveen; 2. Maakt tezamen met een bakhuisje deel uit van een historisch ensemble; 3. Beeldbepalende ligging op de hoek van het Uddelerveen en de Hullenkampweg; 4. Illustratief voor de historische ontwikkelingen in dit veenontginningsgebied, met verspreid liggende agrarische bebouwing; 5. Karakteristieke boerderij volgens het streekeigen hallehuistype; in de hoofdvorm goed bewaard gebleven, maar deels nieuw opgetrokken en met vernieuwde detaillering; 	+	+	++	+	+	P
Uddelerveen 82 	Hallehuisboerderij met bakhuisje uit circa 1900. Het pand heeft een rechthoekige plattegrond, later witgeverfde bakstenen gevels met enkele sierdetails en een afgewolfd zadeldak met rietdekking en een pannengedekte brandvoet. <ol style="list-style-type: none"> 1. Van belang als onderdeel van het veenontginningsgebied van het Uddelerveen; 2. Maakt tezamen met een bakhuisje en een reeks leilinden deel uit van een waardevol historisch ensemble; 3. Beeldbepalende ligging bij een scherpe hoek in het tracé van het Uddelerveen; 4. Illustratief voor de de historische ontwikkelingen in dit veenontginningsgebied, met verspreid liggende agrarische bebouwing; 5. Karakteristieke boerderij volgens het streekeigen hallehuistype; in de hoofdvorm goed bewaard gebleven, maar met vernieuwde detaillering en dekking; 	++	+	++	++	+	H

