





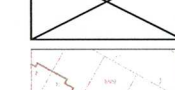





-  historische ruimtebegrenzing van belang i.v.m. rooilijn bebouwingschaal en historisch bebouwingsbeeld tevens gewenste rooilijn
-  historische ruimtebegrenzing van belang i.v.m. rooilijn en bebouwingsbeeld
-  historische ruimtebegrenzing van belang i.v.m. rooilijn en situering
-  niet historische ruimtebegrenzing t.g.v. rooilijnverlegging en sloop
-  gewenste (voorgevel) rooilijn voorzover niet samenvallend met historische ruimtebegrenzing
-  oude waterstructuur
-  onderdoorgang
-  topografische en kadastrale gegevens