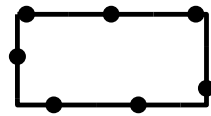
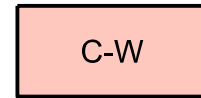


Plangebied



Plangebiedgrens

Bestemmingen




Centrum - Wonen



Gemengd

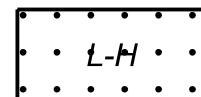


Tuin

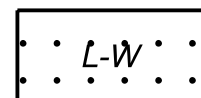


Wonen

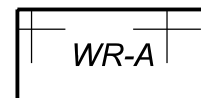
Dubbelbestemmingen



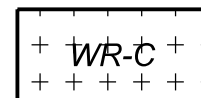
Leiding - Hoogspanning



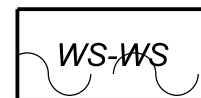
Leiding - Water



Waarde - Archeologie



Waarde - Cultuurhistorie




Waterstaat - Waterstaatkundige functie

Gebiedsaanduidingen

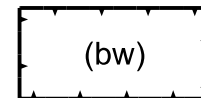


geluidzone - industrie 1

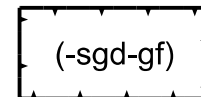


vrijwaringszone - dijk

Functieaanduidingen



bedrijfswoning



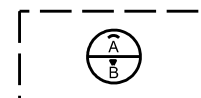
specifieke vorm van gemengd uitgesloten - geluidsgevoelige functie

Bouwvlak



bouwvlak

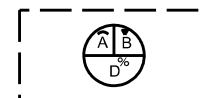
Maatvoeringaanduidingen



maximum goothoogte (m), maximum bouwhoogte (m)



maximum aantal bouwlagen



maximum goothoogte (m), maximum bouwhoogte (m), maximum bebouwingspercentage (%)

Bronhouder:	Schaal:	Formaat:	Bestandsnaam:
Gemeente Zwolle	1 : 1000		
Planjurist:	Getekend door:	Datum:	Bladnr:
J. van den Berg	M.Bredewold		1 van 1

Bestemmingsplan Veegplan Snippergroen 2019

LEGENDA