














KAART 8 Beperkingen

Datum:
18-04-2013

0 250 500 750 1000m



	plangrens		waterkering		straalpad (in m. onderzijde t.o.v. N.A.P.)
	hoofdwaterleiding		wettelijke zone Rijksweg A28		militaire laagvliegroue
	hoofdgasleiding		grondwaterbeschermingsgebied		hoogspanningsleiding bovengronds
	geluidscontour (naam)		grondwaterwingebied		hoogspanningsleiding ondergronds
					veiligheidszone bevi



ruimte op orde

Zwolle