

RAADSBESLUIT

RAADSVERGADERING : 20 juni 2013

ZAAKNUMMER : 1661

GERELATEERDE ZAAK :

De raad van de gemeente Raalte,

gelezen het voorstel van burgemeester en wethouders d.d. 7 mei 2013

besluit:


Het bestemmingsplan "Raalte, Salland I", gewijzigd vast te stellen overeenkomstig het wijzigingsblad "Harinkdijk 2" en de bij dit besluit behorende en als zodanig gewaarmerkte toelichting, regels en verbeelding, en bestaande uit de geometrisch bepaalde planobjecten als vervat in het GML-bestand NL.IMRO.0177.BP20120011-0002.

Aldus besloten in de vergadering van 20 juni 2013.

de griffier,



de voorzitter,



WIJZIGINGSBLAD HARINKDIJK 2

Regels:

Artikel 3.2 onder e wordt als volgt gewijzigd:

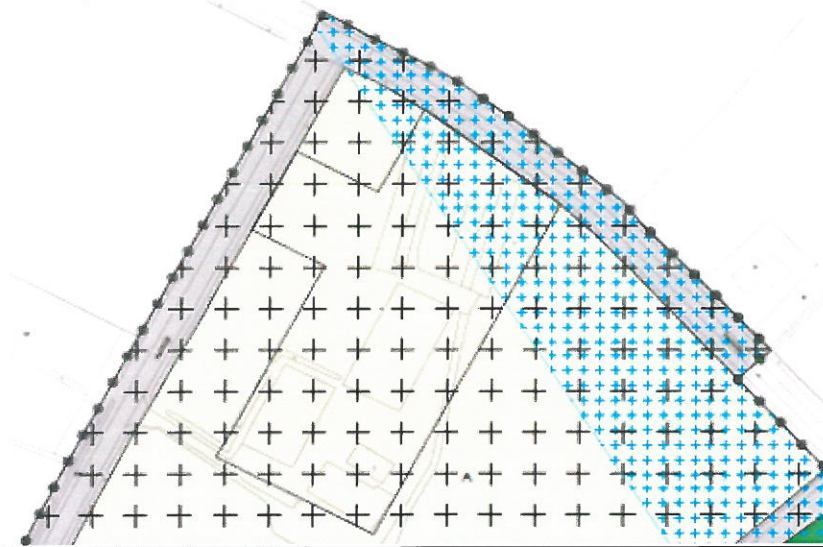
	max. aantal per bouwvlak	max. oppervlakte	max. inhoud	max. goothoogte	max. bouwhoogte	dakhelling (min/max)
bedrijfswoning (inclusief uitbouwen)	één	-	750 m ³	4,5 m	10 m	20°/55°**

Wordt vervangen door:

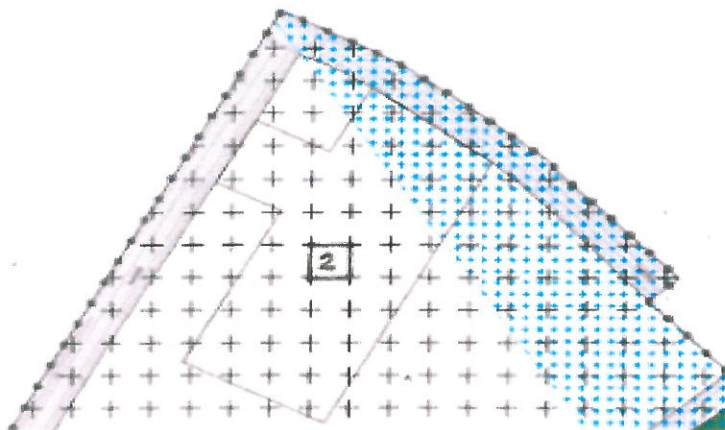
	max. aantal per bouwvlak	max. oppervlakte	max. inhoud	max. goothoogte	max. bouwhoogte	dakhelling (min./max.)
bedrijfswoning (inclusief uitbouwen)	één, tenzij middels een maatvoering-aanduiding anders is aangegeven	-	750 m ³	4,5 m	10 m	20°/55°**

Verbeelding:

ontwerpbestemmingsplan



Ambtelijk wijzigingsvoorstel



2 maximaal aantal wooneenheden