

Quickscan Natuurwaardenonderzoek

De Haar 6a in Witharen

In het kader van de Wet natuurbescherming

Colofon

Quickscan Natuurwaardenonderzoek De Haar 6a, Witharen

In het kader van de Wet natuurbescherming

Uitgevoerd door: Natuurbank Overijssel

Oprichtgever: Van Westreenen
Contactpersoon: dhr. W. Schotsman

Projectnummer en versie: 900b, versie 1.0		Status: concept
Projectleider: Ing. P. Leemreise	Veldmedewerker(s): Ing. P. Leemreise	Rapportdatum: 04-01-2017
Ligging projectgebied: Badhuisplein e.o. Hardenberg		

Correspondentieadres:
Aladnaweg 18
7122 RR Aalten
info@natuurbankoverijssel.nl



[@natuurbankOverijssel](https://twitter.com/natuurbankOverijssel)

Inhoudsopgave

Samenvatting.....	3
1 Inleiding.....	4
2 Het plangebied.....	5
2.1 Situering.....	5
2.2 Beschrijving van het plangebied.....	Fout! Bladwijzer niet gedefinieerd.
3 Voorgenomen activiteiten.....	6
3.1 Algemeen.....	6
3.2 Mogelijk effect van de voorgenomen activiteiten op beschermde soorten en/of –nesten.....	6
3.3 Vaststellen van de invloedssfeer.....	6
3.4 Vaststellen van het onderzoeksgebied.....	7
4 Gebiedsbescherming.....	8
4.1 Algemeen.....	8
4.2 Natura 2000-gebied.....	8
4.3 Natuurnetwerk Nederland.....	8
4.4 Slotconclusie.....	9
5 Soortenbescherming; het onderzoek.....	10
5.1 Methode.....	10
5.2 Verwachting.....	11
5.3 Resultaten.....	11
5.4 Toetsingskader.....	12
5.5 Wettelijke consequenties van de beoogde ingreep.....	13
5.6 Historische gegevens.....	14
5.7 Volledigheid van het onderzoek.....	14
6 Samenvatting en conclusies.....	14

Samenvatting

Er zijn concrete plannen voor het bouwen van een rijhal, stallen en een tredmolen op een achtererf op het adres De Haar 6a in Witharen. Natuurbank Overijssel is gevraagd om te onderzoeken of de voorgenomen activiteiten in overeenstemming zijn met de Wet natuurbescherming en de Omgevingsverordening Overijssel. Voorliggend rapport beschrijft het onderzoeksgebied, de onderzoeksopzet, de resultaten van het onderzoek en de wettelijke consequentie.

Er is in het onderzoeksgebied gekeken naar de aanwezigheid van beschermde planten en dieren en beschermde nesten, holen, vaste rust- en voortplantingslocaties die door de uitvoering van de voorgenomen activiteiten vernield of verstoord worden. Ook is gekeken of de voorgenomen activiteiten een negatief effect hebben op beschermd (natuur)gebied.

De voorgenomen activiteit wordt gezien als 'ruimtelijke ontwikkeling'. Voor een aantal algemeen voorkomende faunasoorten geldt een vrijstelling van de verbodsbepalingen 'doden, verwonden en het opzettelijk vernielen en weghalen van rust- en voortplantingslocaties' als gevolg van werkzaamheden die in het kader van een ruimtelijke ontwikkeling worden uitgevoerd.

Het plangebied behoort vermoedelijk tot het functionele leefgebied van sommige grondgebonden zoogdier-, amfibieën- en vleermuissoorten. Andere beschermde soorten zijn tijdens het veldonderzoek niet vastgesteld en het plangebied wordt als een ongeschikt functioneel leefgebied voor andere beschermde soorten beschouwd.

Het plangebied behoort vermoedelijk tot het functionele leefgebied van sommige amfibieën-, grondgebonden zoogdier- en vleermuissoorten. Amfibieën en grondgebonden zoogdieren benutten het plangebied mogelijk als foerageergebied en sommige grondgebonden zoogdiersoorten bezetten mogelijk vaste rust- en voortplantingslocaties in het plangebied. Voor zowel de amfibieën- als grondgebonden zoogdiersoorten geldt een vrijstelling van de verbodsbepalingen 'vangen, doden, verwonden en het opzettelijk beschadigen en vernielen van de vaste voortplantings- en rustplaatsen' als gevolg van handelingen die in het kader van een ruimtelijke ontwikkeling worden uitgevoerd. De voorgenomen activiteiten leiden niet tot wettelijke consequenties in het kader van de Wet natuurbescherming. Er hoeft geen nader onderzoek uitgevoerd te worden en er hoeft geen ontheffing van de verbodsbepalingen aangevraagd te worden.

Het plangebied behoort niet tot het Nationaal Natuurnetwerk of Natura2000-gebied. Vanwege de lokale invloedssfeer heeft de voorgenomen activiteit geen negatief effect op beschermd gebied buiten het plangebied.

Conclusie

De voorgenomen activiteiten leiden niet tot wettelijke consequenties in het kader van de Wet natuurbescherming en hebben geen negatief effect op beschermd natuurgebied of het Nationaal Natuurnetwerk. De Wet natuurbescherming en de Omgevingsverordening Overijssel vormen geen belemmering voor uitvoering van de voorgenomen activiteiten. Er hoeft geen nader onderzoek uitgevoerd te worden en er hoeft geen ontheffing van de verbodsbepalingen aangevraagd te worden.

1 Inleiding

Er zijn concrete plannen voor het bouwen van een rijhal, stallen en een tredmolen op een achtererf op het adres De Haar 6a in Witharen. Natuurbank Overijssel is gevraagd om te onderzoeken of de voorgenomen activiteiten in overeenstemming zijn met de Wet natuurbescherming en de Omgevingsverordening Overijssel. Voorliggend rapport beschrijft het onderzoeksgebied, de onderzoeksopzet, de resultaten van het onderzoek en de wettelijke consequentie.

Er is in het onderzoeksgebied gekeken naar de aanwezigheid van beschermde planten en dieren en beschermde nesten, holen, vaste rust- en voortplantingslocaties die door de uitvoering van de voorgenomen activiteiten vernield of verstoord worden. Ook is gekeken of de voorgenomen activiteiten een negatief effect hebben op beschermd (natuur)gebied.

Toepasbaarheid

De resultaten van het onderzoek zijn toepasbaar op twee verschillende momenten. Ten eerste wordt de beoordeling van de wettelijke consequentie van de voorgenomen activiteit in het kader van de Wet natuurbescherming gebruikt bij het beoordelen van de vraag of er sprake is van een goede ruimtelijke ordening. Deze vraag dient zich aan in het proces van de Ruimtelijke Ordening, zoals bij het wijzigen van een bestemmingsplan. Ten tweede wordt aangegeven in deze rapportage op welke wijze de voorgenomen activiteiten in overeenstemming zijn met de Wet natuurbescherming. Indien aan de orde, wordt aangegeven in welke periode van het jaar bepaalde werkzaamheden niet uitgevoerd mogen worden en of aanvullende maatregelen of een ontheffing van de verbodsbepalingen van de Wet natuurbescherming vereist is.

2 Het plangebied

2.1 Situering

Het plangebied is gelegen op het adres De Haar 6a in Witharen. Het ligt in het buitengebied, circa 500 meter ten zuidoosten van de kern Witharen. Op onderstaande kaart wordt de globale ligging van het plangebied aangeduid met de cirkel.



Globale ligging van het plangebied. (bron: PDOK.nl)

2.2 Beschrijving van het plangebied

Het plangebied bestaat uit open zand (rijbak) en grasland met een soortenarme vegetatie van hoofdzakelijk Engels raaigras. De grazige vegetatie wordt intensief beheerd met bijbehorende mestgift. Het plangebied grenst aan de westzijde aan een agrarisch erf, aan de oostzijde aan woonerf en agrarisch cultuurland, aan de noordzijde aan een doorgaande weg en aan de zuidzijde aan agrarisch cultuurland. Bebouwing en open water ontbreken in het plangebied. Op onderstaande afbeelding wordt het plangebied in detail weergegeven.

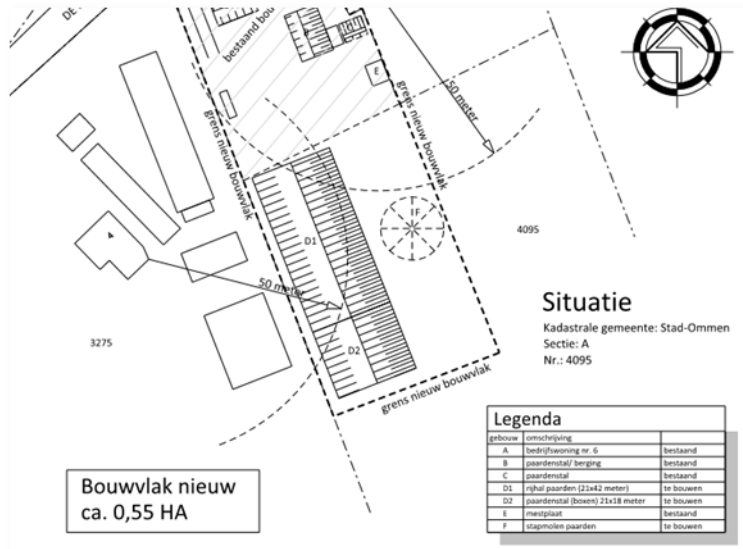


Begrenzing van het plangebied. (Bron: PDOK.nl)

3 Voorgenomen activiteiten

3.1 Algemeen

De voorgenomen plannen bestaan uit het bouwen van een rijhal, paardenstallen en stapmolen. Het nieuwe erf wordt landschappelijk ingepast. Op onderstaande afbeelding wordt de wenselijke herinrichting van het plangebied gepresenteerd.



Weergave van het wenselijke eindbeeld. (bron: Van Westreenen)

De volgende activiteiten worden getoetst op relevantie t.a.v. de Wet natuurbescherming:

- Bouwrijp maken bouwplaats
- Bouwen rijhal, stallen en stapmolen
- Aanleggen verharding en 'groen'

3.2 Mogelijk effect van de voorgenomen activiteiten op beschermde soorten en/of –nesten

De voorgenomen activiteit heeft mogelijk een negatieve invloed op beschermde soorten en natuurgebied. We onderscheiden de volgende negatieve invloeden:

Mogelijke tijdelijke invloeden:

- Geluid, stof en trillingen tijdens bouw- en aanlegfase

Mogelijke permanente invloeden:

- Mogelijk afname/verdwijnen van beschermde vaste rust- of verblijfplaatsen en/of jaar rond beschermde nesten;
- Vernielen/verdwijnen van beschermde soorten;
- Aantasting van de kwaliteit van het leefgebied van beschermde soorten;
- Aantasting van de kwaliteit van beschermde natuurgebieden.

3.3 Vaststellen van de invloedsfeer

Naast een tijdelijk effect in het onderzoeksgebied, kan het voorkomen dat een voorgenomen activiteit een negatief effect heeft op beschermde soorten of beschermd natuurgebied buiten het onderzoeksgebied. Dit noemen we de invloedsfeer. De omvang van de invloedsfeer wordt bepaald door de duur, aard en omvang van de tijdelijke en/of permanente nieuwe situatie. Het effect van de voorgenomen activiteit op een beschermde soort verschilt per soort en/of soortgroep.

Beoordeling van de invloedssfeer van de voorgenomen activiteit:

De invloedssfeer van de voorgenomen activiteit is lokaal en heeft geen negatief effect op beschermde soorten of beschermd natuurgebied buiten het plangebied. Mogelijk zijn tijdens de bouw- en aanlegfase geluid, stof en trillingen waarneembaar buiten het plangebied. Deze effecten zijn incidenteel en kortstondig en zullen niet leiden tot verstoring van beschermde faunasoorten.

Bij het bepalen van de invloedssfeer is niet gekeken naar het effect van de uitstoot van NOx op beschermd natuurgebied (Natura2000-gebied), als gevolg van een mogelijke toename van verkeersbewegingen van en naar het plangebied.

3.4 Vaststellen van het onderzoeksgebied

Vanwege de lokale invloedssfeer wordt het onderzoeksgebied gelijk gesteld aan het plangebied.

4 Gebiedsbescherming

4.1 Algemeen

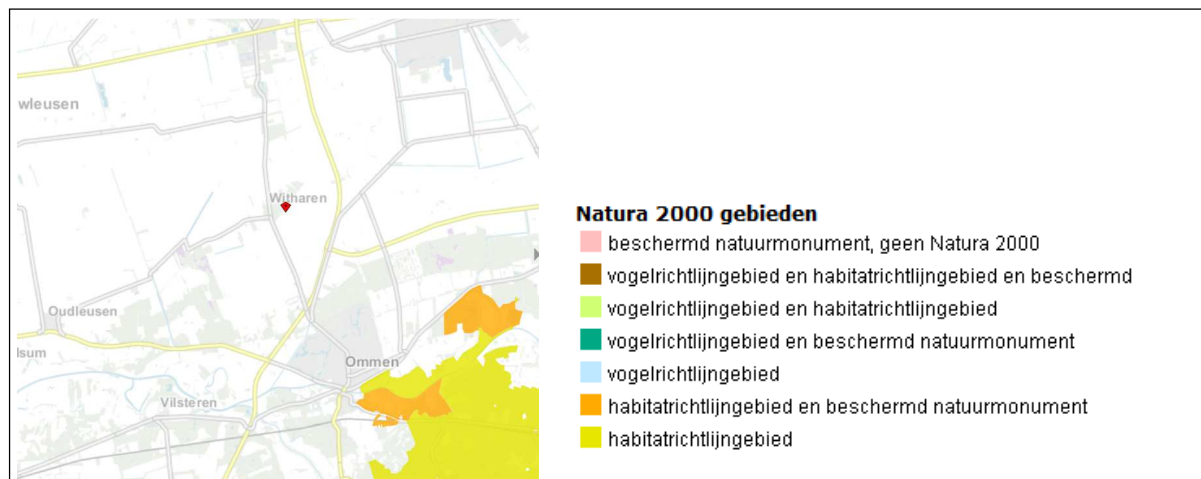
In dit hoofdstuk wordt ingegaan op het mogelijke effect van de voorgenomen activiteit op beschermd natuurgebied en het Natuurnetwerk Nederland (voorheen EHS genoemd).

4.2 Natura 2000-gebied

De bescherming van Natura 2000-gebied wordt geregeld via de Wet natuurbescherming. Provincies vormen het bevoegd gezag voor de duurzame veiligstelling van deze habitattypen en habitatsoorten in hun provincie. Voor activiteiten die leiden tot aantasting van de duurzame instandhouding van deze gebieden dient een natuurbeschermingswetvergunning aangevraagd te worden.

Ligging t.o.v. beschermd natuurgebied

Het plangebied behoort niet tot Natura 2000-gebied. Gronden die tot Natura2000-gebied behoren liggen op minimaal 4,8 kilometer afstand van het plangebied. Op onderstaande afbeelding wordt de ligging van Natura 2000-gebied in de omgeving van het plangebied weergegeven.



Ligging van Natura 2000-gebied nabij het plangebied. De ligging van het plangebied wordt met de rode marker aangeduid. (bron: Provincie Overijssel)

Effectbeoordeling

De invloedssfeer van de voorgenomen activiteit is lokaal. Dat betekent dat de voorgenomen activiteit geen negatief effect heeft op Natura2000-gebied.

Conclusie

De voorgenomen activiteit heeft geen negatief effect op de instandhoudingsdoelen van Natura2000-gebied. Er hoeft geen nader onderzoek uitgevoerd te worden en er hoeft geen natuurbeschermingswetvergunning aangevraagd te worden.

4.3 Natuurnetwerk Nederland

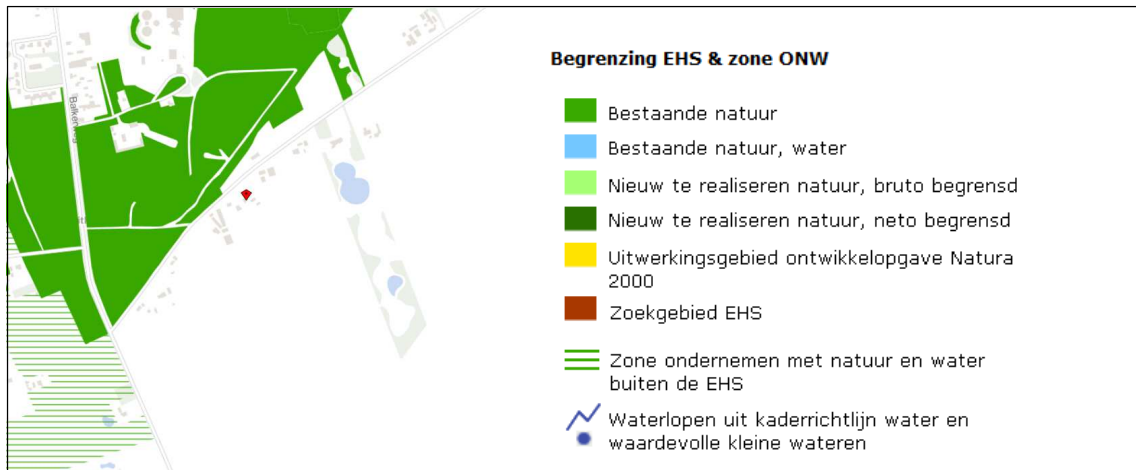
Provincies zijn verantwoordelijk voor de veiligstelling en ontwikkeling van het Natuurnetwerk Nederland (verder NNN genoemd). De beoordeling of de voorgenomen activiteit past in het NNN dient met name uitgevoerd te worden in de afweging van een 'goede ruimtelijke ordening' als onderdeel van de ruimtelijke onderbouwing. De aanwezigheid van beschermde planten en dieren is daarbij niet direct van belang.

Het ruimtelijk beleid voor het NNN is gericht op „behoud, herstel en ontwikkeling van de wezenlijke kenmerken en waarden van het NNN” waarbij we tevens zoveel mogelijk rekening houden met de andere belangen die in het gebied aanwezig zijn. De kernkwaliteiten binnen het NNN zijn natuurkwaliteit, landschappelijke kwaliteiten en beleving van rust. Voor ontwikkelingen die niet passen binnen de

doelstelling van het NNN is geen ruimte, tenzij er sprake is van een zwaarwegend maatschappelijk belang waar niet op een andere manier aan kan worden voldaan. Daarbij hanteren we de zogenaamde NNN-spelregels: herbegrenzing van het NNN, saldering van negatieve effecten en toepassing van het compensatiebeginsel. Het „nee, tenzij“-principe en de overige spelregels hebben wij opgenomen in de provinciale Omgevingsverordening. Er is door toepassing van de spelregels ruimte voor het aanpassen van de begrenzing als daarmee de doelen op een betere manier kunnen worden bereikt.

Ligging t.o.v. het NNN

Het plangebied behoort niet tot het NNN. Gronden die tot het NNN behoren liggen op minimaal 55 meter afstand van het plangebied. Op onderstaande kaart wordt de ligging van het NNN in de omgeving van het plangebied weergegeven.



Ligging van het NNN en waardevolle wateren nabij het plangebied. De ligging van het plangebied wordt met de rode marker aangeduid. (Bron: Provincie Overijssel)

Effectbeoordeling

De invloedssfeer van de voorgenomen activiteit is lokaal waardoor de voorgenomen activiteit geen negatief effect op gebieden buiten het plangebied, zoals het Nationaal Natuurnetwerk, heeft.

Conclusie

De voorgenomen activiteit heeft geen negatief effect op het NNN. Er hoeft geen nader onderzoek uitgevoerd te worden en er hoeft geen ontheffing aangevraagd te worden.

4.4 Slotconclusie

Het plangebied behoort niet tot het Natuurnetwerk Nederland of Natura2000-gebied. Vanwege de lokale invloedssfeer heeft de voorgenomen activiteit geen negatief effect op deze gebieden. Er is geen nader onderzoek nodig in het kader van gebiedsbescherming en er hoeft geen ontheffing van de Omgevingsverordening Overijssel of Wet natuurbescherming aangevraagd te worden.

5 Soortenbescherming; het onderzoek

5.1 Methode

In het kader van het natuurwaardenonderzoek is het onderzoeksgebied op 6 oktober 2016 tijdens de daglichtperiode (vroeg middag) bezocht. Het terrein is te voet onderzocht op de aanwezigheid en potentiële aanwezigheid van beschermde flora- en faunawaarden onder geschikte weersomstandigheden. Het gebied is visueel en auditief onderzocht. Tijdens het veldbezoek is gebruik gemaakt van een verrekijker (Zeiss 10x40b) en is het plangebied gefotografeerd.

Bij het bepalen van de mogelijke aantasting van beschermde soorten is gebruik gemaakt van de volgende bronnen:

- Veldbezoek door ervaren ecooloog¹
- Aanvullend bronnenonderzoek (o.a. waarneming.nl, telmee.nl, internet);

Specifieke relevante literatuurbronnen zijn o.a.

- Atlas van de amfibieën en reptielen van Nederland
- Atlas van de zoogdieren van Nederland
- Nieuwe atlas van de Nederlandse flora

Flora en vegetatie

Het onderzoeksgebied is visueel onderzocht op het voorkomen van beschermde planten. De onderzoeksperiode is matig geschikt voor floristisch onderzoek omdat sommige planten in de nazomer moeilijk te vinden en te determineren zijn, vooral sommige voorjaarsbloeiers. Op basis van standplaatsfactoren en abiotische parameters kan een goede inschatting gemaakt worden van de potentie van het onderzoeksgebied en of de uitgevoerde inventarisatie voldoet aan de gestelde eisen.

Vogels

Het gebied is visueel en auditief onderzocht op het voorkomen van broedvogels. De onderzoeksperiode is niet geschikt om alle in Nederland voorkomende broedvogelsoorten vast te stellen, omdat vogels begin oktober weinig tot geen territoriumindicerend gedrag vertonen en de meeste zomergasten vertrokken zijn op weg naar hun winterverblijfplaatsen. Op basis van een beoordeling van de landschapsecologische kenmerken kan een goede inschatting gemaakt worden welke vogels mogelijk in het plangebied nestelen.

Grondgebonden zoogdieren en vleermuizen

Het onderzoeksgebied is visueel onderzocht op het voorkomen van beschermde grondgebonden zoogdieren en vleermuizen. De onderzoeksperiode is geschikt voor onderzoek naar grondgebonden zoogdieren, maar matig geschikt voor onderzoek naar vleermuizen. Begin oktober hebben sommige vleermuissoorten hun winterverblijfplaats bezet, maar tijdens 'warme' avonden (met temperatuur + 10°C) kunnen sommige andere vleermuissoorten, zoals de gewone dwergvleermuis, nog wel actief zijn.

Er is onder andere gekeken naar graaf, vaat-, krabsporen, uitwerpselen, prooiresten, pootafdrukken, haren en holen van (grondgebonden) zoogdieren. Op basis van landschappelijke kenmerken van het onderzoeksgebied kan een goede inschatting gemaakt worden van de potentiële functie van het onderzoeksgebied voor grondgebonden zoogdieren.

Het plangebied is onderzocht op de aanwezigheid van vleermuizen en (potentiële) verblijfplaatsen van vleermuizen. Er is gekeken naar potentiële verblijfplaatsen en sporen die op de aanwezigheid van vleermuizen in het plangebied. Daarnaast is de mogelijke functie van het plangebied als foerageergebied

¹ Het onderzoek is uitgevoerd door Ing. P.E.B. Leemreide. Hij heeft ruim 30 jaar ervaring als veldbioloog. Eerst specifiek op het gebied van vogelstudie, later meer integraal met een tweede specialisatie op het gebied van grondgebonden kleine zoogdieren en vleermuizen. Hij voert jaarlijks 120-140 quickscan natuurwaardenonderzoeken uit, verspreid over heel Nederland.

voor vleermuizen beoordeeld aan de hand van landschappelijke kenmerken, zoals typebeplanting en beplantingsvormen en het toegepaste beheer.

Amfibieën en reptielen

De onderzoeksperiode is matig geschikt voor onderzoek naar amfibieën en reptielen omdat deze soorten vanaf begin oktober hun winterverblijfplaats beginnen te betrekken. Winterverblijfplaatsen bevinden zich uit het zicht in verblijfplaatsen in de grond of onder takkenhopen, bladeren, of stenen. Op basis van landschappelijke kenmerken kan een goede beoordeling gemaakt worden van de potentie van het onderzoeksgebied voor beschermde amfibieën- en reptielensoorten en of de uitgevoerde inventarisatie voldoet aan de gestelde eisen voor onderzoek naar deze soorten.

Dag- en nachtvlinders

Het onderzoeksgebied is niet onderzocht op het voorkomen van beschermde vlindersoorten omdat potentieel geschikt functioneel leefgebied in het plangebied ontbreekt.

Libellen

Het onderzoeksgebied is niet onderzocht op het voorkomen van beschermde libellen omdat potentieel geschikt functioneel leefgebied in het plangebied ontbreekt.

Vissen

Het onderzoeksgebied is niet onderzocht op het voorkomen van beschermde vissoorten omdat functioneel leefgebied in het plangebied ontbreekt.

Overige soorten

Het onderzoeksgebied is niet onderzocht op het voorkomen van overige soorten als beschermde bladmossen, sporenplantenvaren (kleine vlotvaren), haften (oeveraas), kevers en kreeftachtigen (Europese rivierkreeft).

5.2 Verwachting

Op basis van bronnenonderzoek, landschappelijke karakteristieken, beheer, omvang en gebruik van het onderzoeksgebied is het aannemelijk dat onderstaande soortgroepen in het gebied voorkomen:

- Grondgebonden zoogdieren
- Amfibieën
- Vleermuizen

5.3 Resultaten

In deze paragraaf worden de resultaten van het veldbezoek gepresenteerd. Alleen soorten die in het plangebied vastgesteld zijn of waarvan het plangebied een essentieel onderdeel van het functionele leefgebied vormt, worden in deze paragraaf besproken.

Grondgebonden zoogdieren

Er zijn tijdens het veldbezoek geen grondgebonden zoogdieren waargenomen, maar mogelijk behoort het plangebied tot het functionele leefgebied van sommige algemene- en weinig kritische grondgebonden zoogdiersoorten als egel, mol, haas, vos, steenmarter, bunzing en veldmuis. Deze soorten benutten het plangebied hoofdzakelijk als foerageergebied, terwijl de mol en veldmuis mogelijk vaste rust- en voortplantingslocaties in het plangebied bezetten. Beide soorten bezetten vaste rust- en voortplantingslocaties in de grond.

Amfibieën

Er zijn tijdens het veldbezoek geen amfibieën waargenomen. Gelet op de inrichting en het gevoerde beheer lijkt het plangebied weinig geschikt als functioneel leefgebied voor amfibieën, maar mogelijk behoort het tot het functionele leefgebied van sommige algemene- en weinig kritische amfibieënsoorten als gewone pad, bastaardkikker, kleine watersalamander en bruine kikker. Voorgenoemde soorten duiken mogelijk tijdens de nachtelijke uren incidenteel op in het plangebied en benutten de buitenruimte als

foerageergebied. Amfibieën bezetten geen vaste rust- of voortplantingslocatie in het plangebied. Gelet op ligging op enige afstand tot geschikte voortplantingswateren, is de betekenis van het plangebied als foerageergebied voor amfibieën zeer beperkt.

Vleermuizen

Verblijfplaatsen

Potentiële verblijfplaatsen voor vleermuizen ontbreken in het plangebied.

Foerageergebied

Het onderzoek is uitgevoerd buiten de actieve periode van de dag waarop vleermuizen foerageren. Gelet op de inrichting van het plangebied heeft het plangebied geen betekenis als foerageergebied voor vleermuizen. Mogelijk vliegen sommige vleermuizen, terwijl zal foerageren langs de kronen en randen van de singel ten westen van het plangebied, incidenteel over het plangebied.

Vliegroutes

Het plangebied vormt geen verbindende schakel in een lijnvormig landschapselement en vormt daarom geen onderdeel van een vliegroute van vleermuizen.

Overige soorten

Er zijn geen andere beschermde soorten aangetroffen. Het gevoerde beheer en de inrichting maken het plangebied tot een ongeschikt functioneel leefgebied voor deze soorten.

5.4 Toetsingskader

Sinds 1 januari 2017 is de Wet natuurbescherming van kracht. Het is verboden om alle soorten die beschermd zijn volgens de Vogelrichtlijn, Habitatrichtlijn, het Verdrag van Bern en het Verdrag van Bonn, evenals de in paragraaf 3.2 en 3.3 van de Wet natuurbescherming genoemde soorten te doden en te verwonden, evenals het beschadigen en vernielen van voortplantingsplaatsen of rustplaatsen. Verder is het verboden om plantensoorten in hun natuurlijke verspreidingsgebied opzettelijk te plukken en te verzamelen, af te snijden, te ontwortelen of te vernielen.

Voor een deel van de Wet natuurbescherming genoemde soorten geldt een ontheffing voor het opzettelijk verwonden en doden, en het vangen en de vaste voortplantingsplaatsen of rustplaatsen van deze soorten opzettelijk beschadigen of vernielen, als gevolg van werkzaamheden die uitgevoerd worden in het kader van een ruimtelijke ontwikkeling. In voorliggend geval is de vrijstellingsregeling van de Provincie Overijssel van kracht.

Ook gelden er vrijstellingen voor het verbod op verwonden en doden mits er gewerkt wordt volgens een door de Minister goedgekeurde Gedragscode. Op het moment van schrijven van dit rapport is er geen goedgekeurde gedragscode van kracht voor de voorgenoemde activiteiten zoals het slopen van bebouwing.

Voorgenomen activiteit wordt gezien als 'ruimtelijke ontwikkeling'. In afwijking van de verboden in artikel 3.10, eerste lid, van de Wet natuurbescherming is het toegestaan de sommige soorten opzettelijk te doden, en te vangen en de vaste voortplantingsplaatsen of rustplaatsen van deze soorten opzettelijk te beschadigen of te vernielen wanneer er geen andere bevredigende oplossing bestaat.

5.5 Wettelijke consequenties van de beoogde ingreep

Vleermuizen

Verblijfplaatsen

Vleermuizen bezetten geen verblijfplaats in het plangebied. De voorgenomen activiteiten leiden niet tot wettelijke consequenties voor dit aspect van het functionele leefgebied van vleermuizen. Nader onderzoek of het aanvragen van een ontheffing is niet nodig.

Foerageergebied

Het plangebied heeft geen betekenis als foerageergebied voor vleermuizen en de voorgenomen activiteit heeft geen negatief effect op foerageergebied buiten het plangebied. De voorgenomen activiteiten leiden niet tot wettelijke consequenties voor dit aspect van het functionele leefgebied van vleermuizen. Nader onderzoek of het aanvragen van een ontheffing is niet nodig.

Vliegroute

Het plangebied heeft geen functie als vliegroute voor vleermuizen. De voorgenomen activiteiten leiden niet tot wettelijke consequentie voor dit aspect van het functionele leefgebied van vleermuizen. Nader onderzoek of het aanvragen van een ontheffing is niet nodig.

Amfibieën

Omdat amfibieën geen vaste rust- of voortplantingslocaties in het plangebied bezetten, hebben de voorgenomen activiteiten geen negatief effect op deze soorten. Voor de in het plangebied voorkomende amfibieënsoorten geldt een vrijstelling van de verbodsbepalingen (vangen, doden, verwonden en het opzettelijk beschadigen en vernielen van de vaste voortplantings- en rustplaatsen) als gevolg van handelingen die in het kader van een ruimtelijke ontwikkeling worden uitgevoerd. De voorgenomen activiteiten leiden niet tot wettelijke consequenties. Er hoeft geen nader onderzoek uitgevoerd te worden en er hoeft geen ontheffing van de verbodsbepalingen aangevraagd te worden.

Grondgebonden zoogdieren

De functie van het plangebied als foerageergebied voor grondgebonden zoogdieren wordt niet aangetast en voor de soorten met een vaste rust- en/of voortplantingslocatie in het plangebied geldt een vrijstelling van de verbodsbepalingen (vangen, doden, verwonden en het opzettelijk beschadigen en vernielen van de vaste voortplantings- en rustplaatsen) of zijn niet beschermd (mol). Er hoeft geen nader onderzoek uitgevoerd te worden en er hoeft geen ontheffing van de verbodsbepalingen aangevraagd te worden.

Overige soorten

Het plangebied behoort niet tot functioneel leefgebied van andere beschermde soorten. De voorgenomen activiteit heeft geen negatief effect op andere beschermde soorten. Nader onderzoek of het aanvragen van een ontheffing is niet noodzakelijk.

Soortgroep	Soorten planlocatie	Verbodsbepalingen Wet natuurbescherming	aandachtspunt
Grondgebonden zoogdieren; alle functies	Diverse soorten	Niet van toepassing; vrijstelling i.v.m. ruimtelijke ontwikkeling	Geen
Amfibieën; foerageergebied	Diverse soorten	Niet van toepassing	Geen
Amfibieën (vaste verblijf- en voortplantingslocaties)	Niet aanwezig	Niet van toepassing	Geen
Vleermuizen; foerageergebied	Diverse soorten	Niet van toepassing	Geen
Vleermuizen; vaste verblijfplaatsen en vliegroute	Niet aanwezig	Niet van toepassing	Geen
Overige soorten	Niet aanwezig	Niet van toepassing	Geen

Samenvatting wettelijke consequenties.

5.6 Historische gegevens

Van de onderzoeksgebieden zijn geen historische gegevens bekend.

5.7 Volledigheid van het onderzoek

Het onderzoek is volledig uitgevoerd met geschikte weersomstandigheden. Het volledige onderzoeksgebied is onderzocht.

6 Samenvatting en conclusies

De voorgenomen activiteit wordt gezien als 'ruimtelijke ontwikkeling'. Voor een aantal algemeen voorkomende faunasoorten geldt een vrijstelling van de verbodsbepalingen 'doden, verwonden en het opzettelijk vernielen en weghalen van rust- en voortplantingslocaties' als gevolg van werkzaamheden die in het kader van een ruimtelijke ontwikkeling worden uitgevoerd.

Het plangebied behoort vermoedelijk tot het functionele leefgebied van sommige grondgebonden zoogdier-, amfibieën- en vleermuissoorten. Andere beschermde soorten zijn tijdens het veldonderzoek niet vastgesteld en het plangebied wordt als een ongeschikt functioneel leefgebied voor andere beschermde soorten beschouwd.

Het plangebied behoort vermoedelijk tot het functionele leefgebied van sommige amfibieën-, grondgebonden zoogdier- en vleermuissoorten. Amfibieën en grondgebonden zoogdieren benutten het plangebied mogelijk als foerageergebied en sommige grondgebonden zoogdiersoorten bezetten mogelijk vaste rust- en voortplantingslocaties in het plangebied. Voor zowel de amfibieën- als grondgebonden zoogdiersoorten geldt een vrijstelling van de verbodsbepalingen 'vangen, doden, verwonden en het opzettelijk beschadigen en vernielen van de vaste voortplantings- en rustplaatsen' als gevolg van handelingen die in het kader van een ruimtelijke ontwikkeling worden uitgevoerd. De voorgenomen activiteiten leiden niet tot wettelijke consequenties in het kader van de Wet natuurbescherming. Er hoeft geen nader onderzoek uitgevoerd te worden en er hoeft geen ontheffing van de verbodsbepalingen aangevraagd te worden.

Het plangebied behoort niet tot het Nationaal Natuurnetwerk of Natura2000-gebied. Vanwege de lokale invloedssfeer heeft de voorgenomen activiteit geen negatief effect op beschermd gebied buiten het plangebied.

Conclusie

De voorgenomen activiteiten leiden niet tot wettelijke consequenties in het kader van de Wet natuurbescherming en hebben geen negatief effect op beschermd natuurgebied of het Nationaal Natuurnetwerk. De Wet natuurbescherming en de Omgevingsverordening Overijssel vormen geen belemmering voor uitvoering van de voorgenomen activiteiten. Er hoeft geen nader onderzoek uitgevoerd te worden en er hoeft geen ontheffing van de verbodsbepalingen aangevraagd te worden.

Bijlagen:

Bijlage 1. De natuurkalender

Bijlage 2. Toelichting Wet natuurbescherming

Bijlage 3. Fotobijlage

Bijlage 1 Natuurkalender

	jan	feb	mrt	apr	mei	jun	jul	aug	sep	okt	nov	dec
houtopstanden												
afzetten / hakhoutbeheer												
dunnen												
verwijderen opslag / exoot, nazorg												
heg afzetten												
knotten												
opsnoeien / opkronen												
hoogstam wintersnoei												
hoogstam zomersnoei												
bomen met winterslaapplaats vogels												
vleermuisbomen zomerverblijf												
vleermuisbomen paarplaats												
das												
hazelmuis struweel en hakhoutbeheer												
boomkikker struweel												
Grazige vegetaties												
maaieren vochtig/nat grasland												
maaieren droog schraalgrasland												
Wateren												
poel opschonen												
boomkikker wateren												
geelbuikvuurpad kleinschalig												
geelbuikvuurpad grootschalig												
Gebouwen m.b.t. vleermuizen												
zomerverblijf												
winterverblijf												

- Optimale periode voor werkzaamheden.
- Acceptabele periode voor werkzaamheden.
De werkzaamheden verrichten onder voorwaarden zoals beschreven in protocol.
- Geen werkzaamheden in deze periode.
Wanneer er wel gewerkt moet worden is een ontheffing verplicht.

Bijlage 2

Toelichting Wet Natuurbescherming

Drie beschermingsregimes

De Wet natuurbescherming kent een apart beschermingsregime voor soorten van de Vogelrichtlijn, een apart beschermingsregime voor soorten van de Habitatrichtlijn (het Verdrag van Bern en het Verdrag van Bonn) en een apart beschermingsregime voor andere soorten, die vanuit nationaal oogpunt beschermd worden. Elk van deze beschermingsregimes kent zijn eigen verbodsbepalingen en vereisten voor vrijstelling of ontheffing van de verboden. Alle vogels (ruim 700 soorten), zijn beschermd. Daarnaast worden ongeveer 230 overige Europese en nationale soorten beschermd.

Om af te mogen wijken van de verbodsbepalingen via een ontheffing of vrijstelling moet aan drie criteria zijn voldaan:

- Ten eerste mag alleen van de verbodsbepaling afgeweken worden als er geen andere bevredigende oplossing voor de handeling mogelijk is.
- Ten tweede moet tegenover de afwijking van het verbod een in de wet genoemd belang staan. De wet geeft voor de verschillende beschermingsregimes aan wat die belangen zijn zoals volksgezondheid of openbare veiligheid.
- Tenslotte mag de ingreep geen afbreuk doen aan de staat van instandhouding van de soort.

Als aan deze drie vereisten voldaan is, kan een ontheffing worden verleend. Voor een aantal handelingen zijn bovendien vrijstellingen mogelijk, bijvoorbeeld in de vorm van een provinciale verordening of een gedragscode.

Soortenbescherming en het ‘nee, tenzij principe’

De verbodsbepalingen voor vogels en Habitatrichtlijnsoorten in de Wet natuurbescherming sluiten vrijwel één op één aan bij de bepalingen uit de Vogelrichtlijn en de Habitatrichtlijn. De verbodsbepalingen zijn gericht op de bescherming van individuen van soorten.

Ook voor de andere soorten, die niet op grond van de Vogel- of Habitatrichtlijn maar vanuit nationaal oogpunt beschermd worden, geldt dat de verbodsbepalingen zien op het individu, maar of ontheffing verleend kan worden, wordt afgewogen tegen het effect van de ingreep op het populatieniveau van de soort.

Zorgplicht voor dieren en planten

Of dier- en plantensoorten nu wettelijk beschermd zijn of niet, iedereen moet voldoende rekening houden met in het wild levende dieren en planten en hun directe leefomgeving. De wet erkent daarmee de intrinsieke waarde van in het wild levende soorten. De Memorie van Toelichting zegt het zo: “De zorgplicht houdt in dat een ieder voldoende zorg in acht moet nemen voor de in het wild levende dieren en planten, alsmede voor hun directe leefomgeving. Overtreding van de zorgplicht is niet strafbaar gesteld; de zorgplicht kan wel door toepassing van bestuursdwang worden gehandhaafd”.

Vrijstelling regelgeving

Onder de Wet natuurbescherming is niet altijd een ontheffing nodig bij handelingen met gevolgen voor beschermde plant- en diersoorten. In (veel) gevallen kunt u gebruik maken van een vrijstelling. Een vrijstelling is een uitzondering op een wettelijk verbod, die wordt vastgesteld voor een van te voren bepaalde categorie van gevallen. Er zijn verschillende vrijstellingen van de verboden voor beschermde soorten mogelijk. Een bekende en reeds in de praktijk toegepaste vorm van vrijstelling is die van de gedragscode. In de Wet natuurbescherming zijn voor beschermde soorten ook andere vormen van vrijstelling geïntroduceerd, zoals door middel van een Programmatische Aanpak of via een provinciale verordening. Overigens is ook een vrijstelling in de vorm van een ministeriële regeling mogelijk.

Provinciale staten kunnen vrijstelling van de verbodsbepalingen verlenen. Dit moet worden geregeld in een provinciale verordening.

Gedragscodes die zijn opgesteld onder de Flora- en faunawet kunnen worden uitgebreid ten aanzien van soorten die op grond van de Wet natuurbescherming beschermd worden maar dat op grond van de Flora- en faunawet nog niet waren. Goedkeuring van een gedragscode op grond van de Flora- en faunawet blijft ook onder de Wet natuurbescherming geldig, voor de duur van de goedkeuring. Daarna dient de gedragscode voor goedkeuring getoetst te worden aan de Wet natuurbescherming.

Welke soorten zijn beschermd?

De Wet natuurbescherming kent drie categorieën beschermde soorten:

1. Ten eerste worden alle van nature in Nederland in het wild levende vogels beschermd volgens het beschermingsregime van de Vogelrichtlijn.
2. Ten tweede worden soorten beschermd op grond van de Habitatrichtlijn, het Verdrag van Bern en het Verdrag van Bonn.
3. Tenslotte is er een beschermingsregime voor 'andere soorten' waaronder soorten vallen die vanuit nationaal oogpunt bescherming behoeven.

Beschermingsregime soorten Vogelrichtlijn § 3.1 Wn	Beschermingsregime soorten Habitatrichtlijn § 3.2 Wn	Beschermingsregime andere soorten § 3.3 Wn
Art 3.1 lid 1 Het is verboden in het wild levende vogels opzettelijk te doden of te vangen.	Art 3.5 lid 1 Het is verboden soorten in hun natuurlijke verspreidingsgebied opzettelijk te doden of te vangen	Art 3.10 lid 1a Het is verboden soorten opzettelijk te doden of te vangen
Art 3.1 lid 2 Het is verboden opzettelijk nesten, rustplaatsen en eieren van vogels te vernielen of te beschadigen, of nesten van vogels weg te nemen	Art 3.5 lid 4 Het is verboden de voortplantingsplaatsen of rustplaatsen van dieren te beschadigen of te vernielen	Art 3.10 lid 1b Het is verboden de vaste voortplantingsplaatsen of rustplaatsen van dieren opzettelijk te beschadigen of te vernielen
Art 3.1 lid 3 Het is verboden eieren te rapen en deze onder zich te hebben	Art 3.5 lid 3 Het is verboden eieren van dieren in de natuur opzettelijk te vernielen of te rapen	Niet van toepassing
Art 3.1 lid 4 en lid 5 Het is verboden vogels opzettelijk te storen, tenzij de storing niet van wezenlijke invloed is op de staat van instandhouding van de desbetreffende vogelsoort	Art 3.5 lid 2 Het is verboden dieren opzettelijk te verstoren	Niet van toepassing
Niet van toepassing	Art 3.5 lid 5 Het is verboden plantensoorten in hun natuurlijke verspreidingsgebied opzettelijk te plukken en te verzamelen, af te snijden, te ontwortelen of te vernielen	Art 3.10 lid 1c Het is verboden plantensoorten in hun natuurlijke verspreidingsgebied opzettelijk te plukken en te verzamelen, af te snijden, te ontwortelen of te vernielen

Verbodsbepalingen Wet natuurbescherming

Vrijgestelde soorten

In afwijking van de verboden in artikel 3.10, eerste lid, van de Wet is het toegestaan de onderstaande soorten opzettelijk te doden, en te vangen en de vaste voortplantingsplaatsen of rustplaatsen van deze soorten opzettelijk te beschadigen of te vernielen wanneer er geen andere bevredigende oplossing bestaat. De vrijstelling is van kracht wanneer de handeling verband houdt met de volgende activiteiten:

- de ruimtelijke inrichting of ontwikkeling van gebieden, daaronder begrepen het daarop volgende gebruik van het ingerichte of ontwikkelde gebied;
- het bestendig beheer of onderhoud aan vaarwegen, watergangen, waterkeringen, waterstaatswerken, oevers, vliegvelden, wegen, spoorwegen of bermen, of in het kader van natuurbeheer.

Nederlandse naam	Wetenschappelijke naam
bruine kikker	Rana temporaria
gewone pad	Bufo bufo
kleine watersalamander	Lissotriton vulgaris
meerkikker	Pelophylax ridibundus
middelste groene kikker/bastaard kikker	Pelophylax kl. esculentus
aardmuis	Microtus agrestis
bosmuis	Apodemus sylvaticus
bunzing	Mustela putorius
dwergmuis	Micromys minutus
dwerfspitsmuis	Sorex minutus
egel	Erinaceus europeus
gewone bosspitsmuis	Sorex araneus
haas	Lepus europeus
hermelijn	Mustela erminea
huisspitsmuis	Crocidura russula
konijn	Oryctolagus cuniculus
ondergrondse woelmuis	Pitymys subterraneus
ree	Capreolus capreolus
rosse woelmuis	Clethrionomys glareolus
tweekleurige bosspitsmuis	Sorex coronatus
veldmuis	Microtus arvalis
vos	Vulpes vulpes
wezel	Mustela nivalis
woelrat	Arvicola terrestris

Lijst met soorten waarvoor een vrijstelling geldt in de Provincie Overijssel om ze opzettelijk te doden en/of te verwonden als gevolg van handelingen die in het kader van een ruimtelijke ontwikkeling worden uitgevoerd.

Bijlage 3. Fotobijlage

