











**LEGENDA**

- Plangebied
  -  Plangrens
- Bestemmingen
  -  AW Agrarisch met waarden
  -  W Wonen
- Dubbelbestemmingen
  -  Leiding - Hoogspanning
  -  Waarde - Archeologische verwachtingswaarde
- Functieaanduidingen
  -  specifieke vorm van waarde - kleinschalig landschap
  -  specifieke vorm van waarde - reliëf
- Verklaring
  -  Ondergrond

**Gemeente Hellendoorn**



NAAM PLAN

Buitengebied 2009 herziening Hallerweg 1 Hellendoorn

NAAM GML-BESTAND

NL.IMRO.0163.BPBUHALLERWEG1-VG01

DATUM

11-5-2022

BLAD VAN BLADEN

1 VAN 1

FORMAAT

A3



**Best M ingenieursbureau**  
 Buiksloterdijk 338 1034 ZG Amsterdam  
 020 6338110 www.bestm.nl



**BJJZ.nu**  
 ruimtelijke plannen en advies  
 Twentepoort Oost 16A 7609 RG Almelo  
 0546 454466 www.bjjz.nu

TEKENAAR

MvL

SCHAAL

1 : 1000