



Natuurwaardenonderzoek



BROEKDIJK 23

BRUCHTERVELD


Natuurwaardenonderzoek Omgevingswet

Status:
Sloop / Nieuwbouw

Datum: 06 februari 2024
Project: QS51654 v1.2

INHOUD

1. Colofon	3
2. Samenvatting en advies	4
3. Inleiding	5
3.1 Aanleiding	5
3.2 Planlocatie	5
3.3 Ontwikkelingen en effecten	6
4. Kader en methode	8
4.1 Wettelijk kader	8
4.2 Onderzoeksmethode	19
4.3 Toepasbaarheid	20
5. Gebiedsbescherming	21
5.1 Natura 2000	21
5.2 Natuurnetwerk Nederland (NNN)	23
5.3 Stikstofdepositie	24
6. Soortbescherming	25
6.1 Habitatcheck	25
6.2 Fauna	26
6.3 Houtopstanden	35
Verantwoording	37
Bijlagen	38
Disclaimer	56



1. Colofon

Onderzoek	Natuurwaardenonderzoek
Document	QS51654
Datum	06 februari 2024
Locatie	Broekdijk 23; Bruchterveld
Opdrachtgever	BJZ. B. V.
Opdrachtnemer	Ecofect B.V
Ecoloog	A. van der Voort / P. Wiegel
Adres	Laan 21, 8071 JG Nunspeet
Telefoon	06-12918775
Email	info@ecofect.nl
Internet	www.ecofect.nl
KvK-nummer	87036487
Btw-identificatienr.	NL864184311B01
Rekeningnummer	NL39 RABO 0198 8908 69

2. Samenvatting en advies

Uit dit Natuurwaardenonderzoek is gebleken dat bij het uitvoeren van de geplande werkzaamheden er mogelijke schadelijke handelingen flora & fauna activiteit Omgevingswet zullen plaatsvinden. Om dit vast te stellen of uit te sluiten is een nadere toetsing noodzakelijk.

Gebiedsbescherming

Natura 2000

Gezien de aard van de werkzaamheden en de afstand ten opzichte van Natura 2000-gebieden wordt geen versterking verwacht. Een voortoets Natura 2000 wordt niet noodzakelijk geacht.

Ten aanzien van stikstof wordt er in de sloop-/aanleg- en nieuwe gebruiksfase mogelijk depositie verwacht. Een Aeries (stikstof) berekening wordt daarom ook geadviseerd.

Natuurnetwerk Nederland

De planlocatie is gelegen buiten het Natuurnetwerk Nederland (Natuurnetwerk Overijssel). Aangezien het plangebied buiten het Natuurnetwerk Overijssel valt wordt het niet noodzakelijk geacht dat een verdere toetsing, in de vorm van ja, mits toets, aan de orde is.

Soortbescherming

Flora

Geen schadelijke handelingen flora & fauna activiteit in het kader van de Omgevingswet

Vleermuizen

Mogelijke schadelijke handelingen flora & fauna activiteit in het kader van de Omgevingswet. Nader onderzoek gebouwbewonende vleermuizen wordt noodzakelijk geacht.

Zoogdieren

Geen schadelijke handelingen flora & fauna activiteit in het kader van de Omgevingswet

Vogels

Mogelijk schadelijke handelingen flora & fauna activiteit in het kader van de Omgevingswet. Nader onderzoek huismus- en gierwaluw wordt noodzakelijk geacht.

Overige soorten

Geen schadelijke handelingen flora & fauna activiteit in het kader van de Omgevingswet

Houtopstanden

Er worden geen bomen gekapt zoals bedoeld in de omgevingswet die vallen onder het onderdeel houtopstanden waardoor er een herplantplicht geldt. Er dient rekening mee te worden gehouden dat in de gemeentelijke verordening afwijkende of aanvullende regelgeving van kracht kan zijn.

3. Inleiding

3.1 Aanleiding

Met de voorgenomen ontwikkelingen betreffende het plangebied gelegen aan de Broekdijk 23 te Bruchterveld heeft BJZ. B. V. aan Ecofect B.V. opdracht gegeven een Natuurwaardenonderzoek Omgevingswet uit te voeren t.b.v. het vergunning traject en inzicht te verschaffen of de geplande uit te voeren werkzaamheden conflicteren met de Omgevingswet. Voorliggend rapport geeft inzicht in het wettelijk kader, de gebruikte methodiek en de resultaten van het uitgevoerde onderzoek.

3.2 Planlocatie

De planlocatie is gelegen aan de Broekdijk in de bebouwde omgeving van Bruchterveld. Op de planlocatie staat een kerk met stenen muren en een pannendak. Rondom de kerk ligt een parkeerplaats en een groenstrook. Op de planlocatie staan enkele bomen met struikgewas. Naast de kerk staat een woning welke niet is opgenomen in de planontwikkeling. De omgeving heeft een bebouwd dorps karakter.



Figuur 1 Plan- en onderzoeksgebied

Bruchterveld is een Nederlands dorp met ca. 1.110 inwoners, landelijk gelegen in de Overijsselse gemeente Hardenberg. Het ligt ten oosten van het Kanaal Almelo-De Haandrik, ongeveer tussen de buurtschap Hoogenweg en Kloosterhaar.

3.3 Ontwikkelingen en effecten

Initiatiefnemer is voornemens op de planlocatie de kerk en een boom te slopen/kappen en daar 10 nieuwbouwwoningen te realiseren (figuur 2). De pastorie zal behouden blijven bij de werkzaamheden. Voor inhoudelijke vragen over het ontwerp of de inrichting wordt verwezen naar de opdrachtgever.



Figuur 2 – Ontwerpplannen van planlocatie.

Functieverandering en effecten

De beoogde ingrepen zijn blijvend van karakter. De functie en ecologie van het plangebied zal gelijk blijven, mogelijk zelfs verbeteren. De ingrepen en effecten van de ingreep in relatie tot natuurwaarden:

- Sloopwerkzaamheden
- Aan- en afvoer materiaal
- Bouwwerkzaamheden
- Herinrichting welke bij de (nieuwe) functie verwacht kan worden.

Dit onderzoek is gericht om een inschatting te maken of beschermde soorten voorkomen en gebruik maken van de projectlocatie. inhoudelijke vragen hierover wordt verwezen naar de initiatiefnemer.

4. Kader en methode

4.1 Wettelijk kader

Voor het uitvoeren van ruimtelijke ontwikkelingen is o.a. Omgevingswet van kracht. Deze wetgeving vervangt de Wet natuurbescherming. In deze wet is de bescherming van gebieden, soorten en houtopstanden geregeld. Dit onderzoek beperkt zich tot de gebiedsbescherming en de soortenbescherming.

In dit Natuurwaardenonderzoek worden de verschillende onderdelen van de omgevingswet getoetst. Omdat een veld- en bureauonderzoek geen zekerheid geeft of de omgevingswet wordt overtreden, wordt de potentie van het object ingeschat voor wat betreft beschermde soorten. Indien het object potentie heeft, zal een aanvullend onderzoek vast moeten stellen of uit moeten sluiten of er beschermde soorten gebruik maken van de opstallen. Potentie-inschatting vindt plaats op basis van habitatkenmerken, habitatseisen en ervaring van de ecoloog.

De Omgevingswet is een wet die alle regels omvat met betrekking tot alle activiteiten in de fysieke leefomgeving. De wet bundelt 26 wetten die gaan over de regels met betrekking tot onder meer infrastructuur, bouwwerken, water, lucht, bodem, milieu, cultureel erfgoed en natuur. Het doel van de nieuwe wet is een vereenvoudiging van de regels voor de fysieke leefomgeving en een duurzame ontwikkeling en beschermen en verbeteren van het leefmilieu. Om alle regels voor de fysieke leefomgeving op een gestructureerde manier te regelen, is er sprake van een stelsel Omgevingswet.

Het stelsel Omgevingswet kent een bepaalde opbouw, die bepalend is voor waar de relevante onderdelen terug te vinden zijn met betrekking tot de verschillende onderwerpen van de fysieke leefomgeving, waaronder natuurbescherming. Het stelsel bestaat uit een algemene wettekst – de Omgevingswet zelf – dat per procesonderdeel nader is uitgewerkt in zogenaamde uitvoeringswetten (Algemene Maatregelen van Bestuur, of AMvB's) en de Omgevingsregeling.

Gebiedsbescherming

De gebiedsbescherming in de Ow bestaat uit een beschermingsregime voor Natura 2000- gebieden, regels voor de aanwijzing en bescherming van het Natuurnetwerk Nederland en bijzondere natuurgebieden en landschappen. Hieronder zijn per gebiedscategorie de regels beknopt toegelicht.

In het Bal is een specifieke zorgplicht opgenomen voor Natura 2000-gebieden en bijzondere nationaal natuurgebieden (art. 11.6 Bal). Iedereen die activiteiten uitvoert die verslechterende of significant verstorende gevolgen voor een Natura 2000-gebied of een bijzonder nationaal natuurgebied kunnen hebben, moet nadelige gevolgen zoveel mogelijk voorkomen, beperken of ongedaan maken (art. 11.6, 1e lid Bal). In het tweede lid staat de nadere uitwerking van de specifieke zorgplicht. Er moet worden nagegaan of nadelige gevolgen op voorhand op grond van objectieve gegevens verslechterende of significant verstorende gevolgen voor de instandhoudingsdoelstellingen kunnen worden uitgesloten. Als nadelige gevolgen niet te voorkomen zijn, dan verplicht de specifieke zorgplicht om met betrekking tot deze gevolgen passende preventieve maatregelen te nemen (art. 11.6, 2e lid onder d), of, als dit niet gaat, om passende herstelmaatregelen te treffen (art. 11.6, 2e lid onder f). Daarnaast verplicht de zorgplicht ook dat de effectiviteit van deze maatregelen worden gemonitord. De specifieke zorgplicht geldt altijd, dus voor Natura 2000-

activiteiten (zie hierna) maar ook voor activiteiten die conform een Natura 2000-beheerplan worden uitgevoerd of activiteiten die géén kans hebben op een significant gevolg.

Het is overigens niet zo dat als in het kader van de specifieke zorgplicht passende preventieve of herstelmaatregelen worden genomen, onder de vergunningplicht van een Natura 2000-activiteit uit kan worden gekomen. Mitigatie mag namelijk niet worden meegenomen in de voortoets van een project om te bepalen of het project leidt tot een kans op een significant gevolg en het project om die reden als een Natura 2000-activiteit moet worden beschouwd. De volgorde van toetsing van een voornemen aan de specifieke zorgplicht en de vergunningplicht zijn daarom van groot belang. Hierna wordt daar nader op ingegaan. Als de invulling van de specifieke zorgplicht niet helder is of het onduidelijk is of gedragingen onder de zorgplicht vallen, heeft het bevoegd gezag de ruimte om deze nader te duiden in een maatwerkvoorschrift, vergunningvoorschrift (indien vergunning) of maatwerkregel. Te denken valt aan een maatwerkregel in een provinciale Omgevingsverordening waarin staat hoe aan de specifieke zorgplichtbepaling kan worden gehouden.

Natura 2000 projecten:

Er is een onderscheid tussen een 'Natura 2000-activiteit' en andere type activiteiten. Een 'Natura 2000-activiteit' is volgens de definitie van het begrip zoals uitgewerkt in de bijlage bij art. 1.1 Omgevingswet een: 'activiteit, inhoudende het realiseren van een project dat niet direct verband houdt met of nodig is voor het beheer van een Natura 2000-gebied, maar afzonderlijk of in combinatie met andere plannen of projecten significante gevolgen kan hebben voor een Natura 2000-gebied'

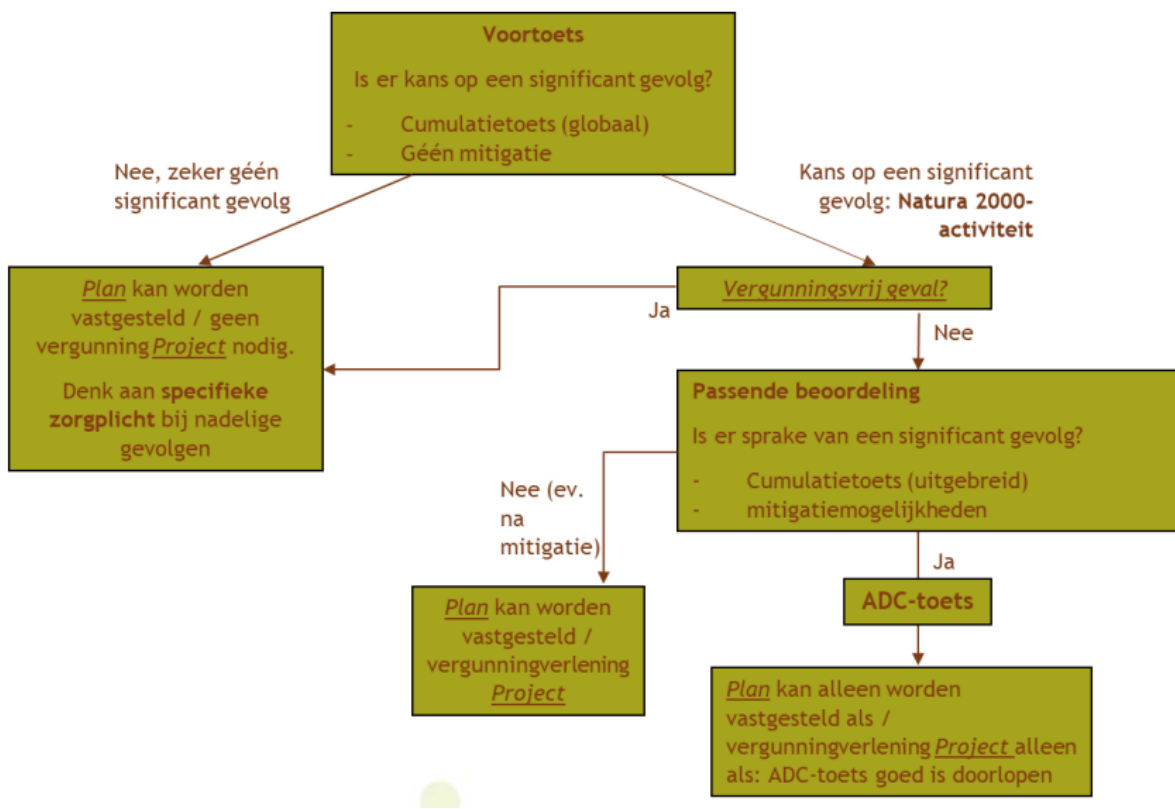
Een Natura 2000-activiteit is vergunning plichtig (art. 5.1, lid 1 Ow), tenzij er sprake is van een 'vergunningsvrij geval' (art. 11.16 t/m 11.21 Bal, zie hierna). Activiteiten die nodig zijn voor het beheer van Natura 2000-gebieden (om de doelstellingen te kunnen halen) of geen significante gevolgen hebben, vallen niet onder de regels voor een Natura 2000-activiteit. Er moet dan eerst worden getoetst wat de effecten zijn van een activiteit op Natura 2000-gebieden voordat duidelijk is hoe de activiteit moet worden aangeduid. Gezien de huidige praktijk, blijft er daarmee de noodzaak voor het uitvoeren van een voortoets die deze helderheid kan bieden. De uitslag van deze toets is van belang voor het vervolg van de behandeling van de activiteit. Is er sprake van een Natura 2000-activiteit dat niet vergunningsvrij is, dan is er een nader onderzoek nodig in de vorm van een passende beoordeling voordat een vergunning kan worden verleend. De regels waar een Passende Beoordeling aan moet voldoen staan in art. 16.53c Ow en art. 8.74b Bkl. Is er ondanks mitigatie nog steeds sprake van een significant gevolg, dan kan de vergunning voor het project worden verleend als de zogenaamde ADC-toets met succes is doorlopen (art. 8.74b, lid 2 en 3 Bkl).

Wanneer uit een individuele passende beoordeling niet de vereiste zekerheid kan worden verkregen dat er geen sprake is van aantasting van de natuurlijke kenmerken van het betrokken Natura 2000-gebied, zal alleen toestemming kunnen worden verleend aan de hand van de ADC-toets. Een toestemming op basis van de ADC-toets kan alleen worden verleend indien wordt voldaan aan de volgende drie voorwaarden: er zijn geen alternatieve oplossingen (A), het project is nodig om dwingende redenen van groot openbaar belang (met inbegrip van redenen van sociale of economische aard) (D), en de nodige compenserende maatregelen worden getroffen om te waarborgen dat de algehele samenhang van Natura-2000 bewaard blijft (C). Het resultaat van de compensatie moet in beginsel bereikt zijn op het moment waarop het betrokken gebied schade van het project ondervindt.

De term 'Natura 2000-activiteit' geldt alléén voor projecten! Voor plannen is er een ander afwegingskader dat, hoewel vergelijkbaar met een Natura 2000-activiteit, elders in het stelsel Omgevingswet is verankerd dan met betrekking tot projecten. Een plan mag worden vastgesteld als uit een Passende Beoordeling, bedoeld in

artikel 16.53c, eerste lid Ow, de zekerheid is verkregen dat het plan de natuurlijke kenmerken van het Natura 2000-gebied niet zal aantasten (art. 10.24 Bkl). Is er ondanks mitigatie nog steeds sprake van een significant gevolg, dan kan het plan alleen worden vastgesteld als de zogenaamde ADC-toets met succes is doorlopen (art. 10.24, lid 2 en 3 Bkl).

Stroomschema toetsing gebiedsbescherming Ow



Voortoets

Een globale effectenanalyse van een plan of project op de instandhoudingsdoelstellingen van Natura 2000-gebieden in de invloedssfeer van het plan of project. Mitigerende maatregelen mogen niet meegenomen worden in de voortoets, wel dient een globale cumulatietoets te worden uitgevoerd². Conclusie dient te zijn of er een kans is op significante gevolgen op Natura 2000-gebieden. Met significante gevolgen wordt bedoeld op zodanige gevolgen door het plan (maximale planologische mogelijkheden) of project, al dan niet in cumulatie met andere plannen en projecten, het bereiken van de instandhoudingsdoelstellingen in gevaar worden gebracht (zie hierna onder Significante gevolgen). Indien er een mogelijke kans is op significante gevolgen, dan is er sprake van een Natura 2000-activiteit voor een project.³ Voor een Natura 2000-activiteit geldt een vergunningplicht conform art. 5.1, lid 1 Ow. In sommige gevallen is er sprake van een zogenaamd vergunningsvrij geval. Zie hiervoor art. 11.16 t/m 11.21 Bal. Voorbeelden van een vergunningsvrij geval is een tijdelijke activiteit dat leidt tot stikstofdepositie of een Natura 2000-activiteit in gevallen aangewezen in een programma, omgevingsverordening of ministeriële regeling. Een project dat wordt uitgevoerd in het kader van het beheer van een Natura 2000-gebied, valt niet binnen de reikwijdte van het begrip Natura 2000-activiteit en valt derhalve ook buiten de vergunningplicht. Wel geldt de specifieke zorgplicht.

Is er géén sprake van een kans op een significant gevolg, dan geldt er geen vergunningplicht of kan het plan worden vastgesteld. Echter, er kan nog steeds sprake zijn van een activiteit met een nadelige (maar zeker geen significante) gevolg voor een Natura 2000-gebied. Onder 'nadelig gevolg' vallen verslechterende of verstorende gevolgen voor het Natura 2000-gebied. In dat geval moet worden gehouden aan de specifieke zorgplicht voor Natura 2000-gebieden (art. 11.6 Ba). Als nadelige gevolgen niet te voorkomen zijn, dan verplicht de specifieke zorgplicht om met betrekking tot deze gevolgen passende preventieve maatregelen te nemen, of, als dit niet gaat, om passende herstelmaatregelen te treffen.

Passende beoordeling

Een Passende beoordeling is erop gericht om, op basis van de beste wetenschappelijke kennis, alle aspecten van het plan of project te inventariseren - die op zichzelf of in combinatie met andere activiteiten of plannen - de instandhoudingsdoelstellingen van Natura 2000-gebieden in gevaar kunnen brengen. Het bestuursorgaan stelt het plan uitsluitend vast, of het bevoegd gezag verlenen voor het project uitsluitend een vergunning, indien uit de passende beoordeling de zekerheid is verkregen dat het plan, onderscheidenlijk het project de natuurlijke kenmerken van het gebied niet zal aantasten. Voor plannen gelden de regels zoals aangegeven in art. 16.53c Ow en art. 10.24 Bkl. Voor projecten gelden de regels zoals aangegeven in art. 16.53c Ow en art. 8.74b Bkl. Is er ondanks mitigatie nog steeds sprake van een significant gevolg, dan kan het plan alleen worden vastgesteld of kan de vergunning voor het project worden verleend als de zogenaamde ADC-toets met succes is doorlopen (plannen: art. 10.24, lid 2 en 3 Bkl; projecten: art. 8.74b, lid 2 en 3 Bkl). In de Passende Beoordeling mogen mitigerende maatregelen worden betrokken om het netto-effect te beoordelen. Mitigatie is gericht op het voorkomen of verzachten van effecten, aan de bron of op de plek waar het effect optreedt.

ADC-toets

Aan deze criteria moet worden voldaan om bij mogelijk significant negatieve gevolgen toch een plan te kunnen vaststellen of een vergunning te kunnen verlenen voor een project: • bij ontbreken van Alternatieve oplossingen voor het project of andere handeling, • om Dwingende redenen van groot openbaar belang, en • dat de initiatiefnemer Compenserende maatregelen vooraf en tijdig treft. Wanneer sprake is van een significant effect op een prioritaire soort of een prioritair habitatype4, kunnen alleen argumenten die verband houden met (1) de menselijke gezondheid, de openbare veiligheid of met voor het milieu wezenlijke gunstige effecten dan wel, (2) na advies van de Europese Commissie, andere dwingende redenen van groot openbaar belang worden aangevoerd. BIJ12 heeft een handreiking ADC-toets opgesteld dat het bevoegd gezag ook gebruikt als toetsingskader bij vergunningverlening.

De handreiking vind je hier: https://www.bij12.nl/wp-content/uploads/2019/10/Handreiking_ADC-toets-oktober-2019.pdf

Significante gevolgen

Bij significantie wordt gekeken of het halen van de instandhoudingsdoelstelling door het project mogelijk in gevaar komt. Dan kan sprake zijn van significante gevolgen. Dit kan anders liggen als:

- de afname minder dan de minimum-oppervlakte van het habitatype is, er is dan per definitie geen sprake van een meetbare afname;
- wanneer het effect opgevangen kan worden in de natuurlijke fluctuaties, door de veerkracht van het gebied of van de populatie;
- er sprake is van specifieke bijzonderheden en milieukeurmerken.

Het minimumareaal per habitattype is beschreven in het Profielendocument (Ministerie van LNV, 2008 en 2014) en bedraagt in de meeste gevallen 1 are5 . Voor leefgebieden van soorten is meestal geen oppervlakte(ondergrens) gekwantificeerd en draait het in de beoordeling om de populatieomvang en de draagkracht van een Natura 2000-gebied. Zie ook het document 'Leidraad bepaling significantie' op de volgende link:

https://www.commissiener.nl/docs/mer/diversen/leidraad_bepaling_significantie27052010.pdf.

Cumulatietoets

In de voortoets en de passende beoordeling moet ook onderzocht worden of een activiteit in cumulatie met andere plannen of projecten kan leiden tot significante effecten op de instandhoudingsdoelstellingen. Een activiteit hoeft op zichzelf niet tot significante effecten te leiden, maar bij stapeling van effecten van andere projecten kan dit wel het geval zijn. Het is daarom belangrijk dat deze effecten goed onderzocht worden. Bij de beoordeling van cumulatie van effecten hoeft in principe alleen rekening worden gehouden met de soorten, hun leefgebied en de habitattypen waarop het plan of project - die het belangrijkste voorwerp van de beoordeling uitmaakt - mogelijk significant negatieve effecten heeft. In cumulatie hoeven alleen concrete plannen en projecten te worden betrokken. Projecten of activiteiten die al enige tijd zijn gerealiseerd of plaatsvinden, worden geacht verdisconteerd te zijn in de achtergrond of onderdeel uit te maken van de actuele toestand. Projecten waarvoor de goedkeuring is verleend maar nog niet zijn voltooid moeten wel worden betrokken in cumulatie, evenals projecten en plannen waarvoor gedurende de toetsingsprocedure of op zeer korte termijn toestemming wordt verleend.

Mitigatie

Mitigatie is gericht op het voorkomen of verzachten van effecten, aan de bron of op de plek waar het effect optreedt. Mitigerende maatregelen mogen in de verslechteringstoets en in de passende beoordeling worden betrokken in de toetsing, maar eerst dienen de effecten in beeld te worden gebracht van sec het project zelf. In de voortoets mag expliciet geen mitigatie worden meegenomen, zoals onlangs nog duidelijk is gemaakt door het Europees Hof van Justitie .

Mitigerende maatregelen kunnen bijvoorbeeld betrekking hebben op:

- Het tijdschema (timing en duur) van de uitvoering, bijvoorbeeld geen werkzaamheden tijdens het voortplantingsseizoen.
- De aard van de werkzaamheden en het gebruikte materieel.
- De afbakening van delen van het gebied die in geen geval mogen worden betreden.
- Alternatieve bouwtechnieken, bijvoorbeeld boren in plaats van heien, 'onderwaterbeton' in plaats van grondwateronttrekking.
- Afscherming van geluid, licht en andere verstoringsbronnen.

Natuurnetwerk Nederland

De wezenlijke kenmerken en waarden van de NNN worden vastgesteld per Omgevingsverordening door de provincie conform artikel 7.7 Bkl. In de Omgevingsverordening is daartoe een natuurbeheerplan vastgesteld waar in de regel de bestaande natuurwaarden en het ambitieniveau zijn aangegeven middels natuurbeheertypen. Het hangt echter per provincie af hoe zij de wezenlijke kenmerken en waarden hebben gedefinieerd; in tegenstelling tot het Barro ontbreekt een definitie van de wezenlijke kenmerken en waarden

in de Ow. In artikel 7.7, 2e lid Bkl wordt aangegeven dat deze waarden worden bepaald met inachtneming van de doelstellingen bedoeld in artikel 2.18, eerste lid, onder g, van de wet. Hiermee wordt bedoeld op de verantwoordelijkheid van de provincies om, op het gebied van natuur, zorg te dragen voor het behoud of herstel van dier- en plantensoorten die van nature in Nederland in het wild voorkomen, van hun biotopen en habitats, en van in Nederland voorkomende typen natuurlijke habitats, in overeenstemming met de internationaalrechtelijke verplichtingen. Hieruit kan worden gehaald dat het NNN mede als doel heeft om deze taken te bereiken, zodat dit artikel in taakstelling overeenkomt met artikel 1.12, 2e lid Wnb. Daarnaast heeft de provincie zelf de ruimte om te bepalen of zij ook potentiële natuurwaarden (en de daarvoor vereiste bodem- en watercondities) meenemen in de definiëring van de wezenlijke kenmerken en waarden (art. 7.7, 2e lid Bkl). Dit komt min of meer overeen met de definitie van wezenlijke kenmerken en waarden in het Barro, die ook aangeeft dat de potentiële waarden worden meegenomen 'voor zover deze natuurwaarden en condities in het licht van de internationale biodiversiteitsdoelstellingen relevant zijn'.

Beschermingsregime

Het beschermingsregime voor het NNN is uitgewerkt in art. 7.8, 2 e lid Bkl, dat een instructieregel betreft voor uitwerking van het beschermingsregime in de Omgevingsverordeningen van provincies:

'De regels verzekeren in ieder geval dat de kwaliteit en oppervlakte van het natuurnetwerk Nederland niet achteruitgaan, dat de samenhang tussen de gebieden van het natuurnetwerk wordt behouden en dat, als binnen het natuurnetwerkactiviteiten worden toegelaten die nadelige gevolgen kunnen hebben voor de wezenlijke kenmerken of waarden van het natuurnetwerk, deze gevolgen tijdig worden gecompenseerd, zodanig dat de kwaliteit, oppervlakte en samenhang van het natuurnetwerk behouden blijven.'

Een vergelijkbare instructieregel voor de bescherming van het NNN is opgenomen voor projectbesluiten die door het Rijk wordt vastgesteld in art. 9.3, 1 e lid Bkl.

Het grote verschil met de huidige Besluit algemene regels ruimtelijke ordening (Barro) is dat er onder de Ow geen strikt 'nee, tenzij'-principe meer geldt. Er is geen noodzaak meer om een groot openbaar belang aan te tonen of reële alternatieven af te wegen om de NNN te mogen aantasten. Daarentegen dient er in plaats van bij een significante aantasting, nu bij nadelige gevolgen te worden gecompenseerd dat er in de praktijk vaker zal leiden tot een compensatieplicht. Doordat er echter onder de Ow sprake is van een 'ja, mits'-principe, kan een afzwakking van de bescherming van de NNN worden gelezen.

De daadwerkelijke afzwakking van de bescherming van de NNN hangt erg af van de uitwerking van de regels in de provinciale Omgevingsverordeningen. Een deel van de nieuwe Omgevingsverordeningen van provincies zijn (vooralsnog) beleidsneutraal en komen overeen met het beschermingsregime conform het Barro ('nee, tenzij'-principe aan de hand van zogenaamde ADC-criteria), een ander deel heeft echter de regels geconformeerd aan de regels in de Ow. Of nieuwe of gewijzigde Omgevingsverordeningen na het loslaten van een beleid neutrale overgang een ander beschermingsregime zullen bevatten, zal de toekomst uitwijzen.

Meer informatie over de ligging van het NNN en het geldende natuurbeheerplan met de huidige staat en het ambitieniveau van het NNN, is te vinden op de Informatiekaart Natuur.

<https://www.bij12.nl/onderwerp/natuurinformatie/applicaties-en-databanken/informatiekaart-natuur-ikn/>

Bijzondere natuurgebieden en landschappen

Het Rijk kan op basis van art. 2.44, lid 2 Ow zogeheten bijzondere nationale natuurgebieden aanwijzen. De bijzondere nationale natuurgebieden kunnen worden aangewezen vooruitlopend op de aanwijzing of begrenzing als Natura 2000-gebied, bijvoorbeeld als het gaat om compensatie voor handelingen die leiden tot een significant gevolg of als het gaat om gebieden die nodig zijn om de doelstellingen van de Vogelrichtlijn of Habitatrichtlijn te bereiken (art. 3.63 Bkl). Daarnaast kan het Rijk ook bijzondere nationale natuurgebieden aanwijzen als de bescherming van het gebied nodig is voor de instandhouding of herstel van biotopen en leefgebieden van in Nederland van nature in het wild voorkomende soorten genoemd in bijlage I Vogelrichtlijn of Bijlage I, II, IV of V Habitatrichtlijn. In die gevallen bevat het aanwijzingsbesluit instandhoudingsdoelstellingen (art. 3.64 Bkl). Het ministerie van LNV heeft de taak zorg te dragen dat de maatregelen worden getroffen voor het bereiken van de instandhoudingsdoelstellingen van deze type natuurgebieden (art. 2.19, lid 5 Ow), tenzij Gedeputeerde Staten is aangewezen om deze taak uit te voeren (art. 2.18, lid 1, onder g, 2°, tweede streepje Ow). Voor de bescherming van bijzondere nationale natuurgebieden geldt, naast een mogelijke toegangsbeperking, de specifieke zorgplicht zoals genoemd in art. 11.6 Bal (zie hiervoor). De provincies kunnen zogeheten bijzondere provinciale natuurgebieden of bijzondere provinciale landschappen aanwijzen (art. 2.44, lid 5 Ow). Niet iedere provincie hanteert dezelfde juridische bescherming. Sommige hanteren alleen een predicaat, anderen hanteren een soort ADC-criteria ('nee, tenzij'-principe) en daarmee juridische beschermingsregime naast NNN en Natura 2000. Kijk voor de geldende regels in de van toepassing zijnde provinciale Omgevingsverordening.

Soortbescherming

Een 'flora- en fauna-activiteit' is volgens de definitie van het begrip zoals uitgewerkt in de bijlage bij art. 1.1 Omgevingswet een: 'activiteit met mogelijke gevolgen voor van nature in het wild levende dieren of planten' Anders dan bij een 'Natura 2000-activiteit', waarvan pas sprake is als een activiteit leidt tot een kans op significante gevolgen op beschermdde Natura 2000-gebieden (zie hiervoor), is er al sprake van een 'flora- en fauna-activiteit' als het een mogelijk gevolg heeft voor één van nature in het wild levend dier of plant, ongeacht of deze soort beschermd is volgens de Omgevingswet.

Doordat in de definitie wordt verwezen naar 'van nature' in het wild levende soorten, gaat de definitie niet op voor niet-van nature voorkomende soorten. Met andere woorden, de regels voor flora- en fauna-activiteiten gelden niet voor soorten die buiten het natuurlijk verspreidingsgebied voorkomen of exoten, tenzij specifiek vermeld. Als er sprake is van een flora- en fauna-activiteit, dient er rekening te worden gehouden met de regels in art. 11.27 Bal (specifieke zorgplicht), art. 11.28 Bal (voorkomen onnodig lijden dieren) en de paragrafen 11.2.2 t/m 11.2.5 Bal (vergunningplicht bij schadelijke handelingen, regels vergunningsvrije gevallen). Hoewel de paragrafen 11.2.2 t/m 11.2.5 Bal alleen betrekking hebben op de bij wet beschermdde soorten, gelden de artikelen 11.27 en 11.28 ook met betrekking tot de niet-beschermdde soorten.

Specifieke zorgplicht flora en fauna In het Bal is een specifieke zorgplicht opgenomen voor onder meer alle 'flora- en fauna-activiteiten' die, zoals hiervoor aangegeven, vrijwel alle ruimtelijke activiteiten betreft (art. 11.27 Bal).⁸ Deze specifieke zorgplicht komt in de plaats van de algemene zorgplicht die in de Omgevingswet staat (zie hiervoor).⁹ Iedereen die een flora- en fauna-activiteit uitvoert, moet nadelige gevolgen zoveel mogelijk voorkomen, beperken of ongedaan maken (art. 11.27, 1e lid Bal). In het tweede lid staat de nadere uitwerking van de specifieke zorgplicht. In het tweede lid onder a is er met betrekking tot de reikwijdte van de zorgplicht voor flora- en fauna-activiteiten aangegeven dat deze plicht in ieder geval inhoudt dat moet worden nagegaan of er aanwijzingen zijn van de aanwezigheid van een aantal type soorten die kwetsbaar of bedreigd zijn. Deze soorten betreffen in Nederland van nature voorkomende: • Vogelrichtlijn-soorten zoals genoemd in bijlage I Vrl en niet in die bijlage genoemde, geregeld in Nederland voorkomende trekvogelsoorten als bedoeld in artikel 4, 2e lid Vrl; • Habitatrichtlijn-soorten als opgenomen in bijlage II, IV en V Hrl; • nationaal beschermdde

soorten (bijlage IX Bal); • dieren of planten die staan opgenomen op de Rode Lijsten; • voor die soorten belangrijke leefgebieden of natuurlijke habitats. Als deze aanwijzingen er zijn, moet worden vastgesteld of op voorhand op grond van objectieve gegevens nadelige gevolgen kunnen worden uitgesloten voor dieren van die soorten, hun nesten, hun foerageerplaatsen, hun voortplantingsplaatsen, hun rustplaatsen en hun eieren, of voor planten van die soorten. Zijn nadelige gevolgen niet uit te sluiten, dan wordt gevraagd om na te gaan welke nadelige gevolgen kunnen optreden en passende preventieve maatregelen te nemen, de activiteit te staken, of, als dat niet kan, passende herstelmaatregelen te nemen. Verder wordt er ook gevraagd om tijdens en na het verrichten van de activiteit na te gaan of de getroffen passende preventieve maatregelen de beoogde effecten hebben. De zorgplicht geldt altijd voor alle in het wild levende soorten, ongeacht een eventueel van toepassing zijnde vrijstelling, gedragscode of vergunning. De zorgplicht voor soorten is bovendien niet beperkt tot de dieren en planten zelf, maar ook tot de directe leefomgeving van de soorten. Dat betreft voor dieren de foerageergebieden, rust en vaste verblijfplaatsen en plaatsen voor het grootbrengen van de jongen. Mochten de zorgplichtbepalingen niet helder genoeg zijn, dan staat het bevoegd gezag vrij om middels maatwerkregels (artikel 11.29 Bal) of maatwerkvoorschriften (artikel 11.31 Bal) deze te verduidelijken. Bijvoorbeeld door het opnemen van regels in een provinciale Omgevingsverordening of het stellen van een maatwerkvoorschrift of vergunningsvoorschrift. Zoals ook aangegeven hiervoor met betrekking tot de specifieke zorgplicht voor Natura 2000-gebieden en bijzondere nationale natuurgebieden, is de kern van de zorgplichtbepaling voor flora- en fauna-activiteiten dat als er sprake is van nadelige gevolgen op in het wild voorkomende soorten, deze, indien redelijkerwijs kan worden gevegd, moeten worden voorkomen, beperkt of ongedaan worden gemaakt. Ook in art. 11.27, tweede lid wordt verwezen naar passende preventieve maatregelen of passende herstelmaatregelen. In art. 11.27, tweede lid onder b Bal wordt aangegeven dat er moet worden 'vastgesteld' of op voorhand op grond van objectieve gegevens nadelige gevolgen kunnen worden uitgesloten. Daarnaast zijn de overige voorwaarden in het tweede lid onder c t/m f zodanig concreet dat in deze bewoording kan worden gelezen dat er aantoonbaar aan deze voorwaarden moet worden voldaan, zeker ook met in het achterhoofd dat de specifieke zorgplichten in de Omgevingswet zowel bestuurlijk als strafrechtelijk kunnen worden gehandhaafd.

Om aantoonbaar aan de voorwaarden van de specifieke zorgplicht te kunnen voldoen, is het noodzakelijk dat de toetsing aan de zorgplichtbepalingen in een Natuurwaardenonderzoek of nader onderzoek wordt vastgelegd. Hiertoe kan door ecologische adviesbureaus – naast een bureaustudie door raadpleging van verspreidingsgegevens in tools zoals de NDFF – een 'Habitatcheck' worden uitgevoerd naar het voorkomen van de genoemde soorten, op basis van de geschiktheid van het aanwezige habitat als leefgebied van deze soorten. Afhankelijk van het aan te treffen habitat, kan daardoor goed inzicht worden verkregen in het mogelijk voorkomen van soorten of soortgroepen. Of een nader onderzoek ook naar redelijkheid kan worden gevegd om de aanwezigheid te kunnen uitsluiten, zal afhangen van de opdrachtgever. Vervolgens moet worden beschreven in de Natuurwaardenonderzoek of nader onderzoek of nadelige gevolgen kunnen worden uitgesloten of dat deze kunnen worden voorkomen, beperkt of ongedaan kunnen worden gemaakt door maatregelen zoals hiervoor aangegeven.

De soortenbeschermingsregimes

In de paragrafen 11.2.2 t/m 11.2.4 Bal zijn de verschillende soortenbeschermingsregimes opgenomen:

- § 11.2.2 Bal: omgevingsvergunning soorten Vogelrichtlijn
- § 11.2.3 Bal: omgevingsvergunning soorten Habitatrichtlijn
- § 11.2.4 Bal: omgevingsvergunning andere soorten

Onder iedere paragraaf zijn de vergunning plichtige gevallen en de vergunningsvrije gevallen aangegeven. In de Omgevingswet wordt niet meer gesproken over verbodsbepalingen waarvoor een ontheffing of vrijstelling kan worden verleend, maar over schadelijke handelingen die leiden tot een vergunning plichtig geval. De inhoud van de schadelijke handelingen komen overeen met de verbodsbepalingen van de soortenbeschermingsregimes uit de Wnb, aangezien deze rechtstreeks voortkomen uit de Europese Vogelrichtlijn en Habitatrichtlijn en internationale Verdragen en betreffen de volgende schadelijke gevallen:

Schadelijke handelingen Vogelrichtlijn (art. 11.37 Bal):	Schadelijke handelingen Habitatrichtlijn (art. 11.46 Bal):	Schadelijke handelingen andere soorten (art. 11.54 Bal)
Het opzettelijk doden of opzettelijk vangen van nature in Nederland in het wild levende vogels van soorten als bedoeld in art. 1 Vrl	Het in hun natuurlijk verspreidingsgebied opzettelijk doden of opzettelijk vangen van in het wild levende dieren Hrl bijlage IV, onder a, Bern bijlage II, Bonn bijlage I (ex. vogels art. 1 Vrl);	Het opzettelijk doden of vangen van in het wild levende zoogdieren, amfibieën, reptielen, vissen, dagvlinders, libellen en kevers van de soorten, genoemd in bijlage IX, onder A
Het opzettelijk vernielen of opzettelijk beschadigen van nesten, rustplaatsen en eieren van vogels, of het opzettelijk wegnemen van nesten van die vogels	Het opzettelijk verstoren van dieren	Het opzettelijk beschadigen of vernielen van de vaste voortplantingsplaatsen, rustplaatsen of eieren van dieren
Het rapen en onder zich hebben van eieren van vogels	Het in de natuur opzettelijk vernielen of rapen van eieren van dieren	
Het opzettelijk storen van vogels*	Het beschadigen of vernielen van de voortplantingsplaatsen of rustplaatsen van dieren	Het opzettelijk in hun natuurlijke verspreidingsgebied plukken en verzamelen, afsnijden, ontwortelen of vernielen van vaatplanten van de soorten, genoemd in bijlage IX, onder B
	Het opzettelijk plukken en verzamelen, afsnijden, ontwortelen of vernielen van planten van soorten, genoemd in bijlage IV, onder b Hrl of bijlage I verdrag van Bern, in hun natuurlijke verspreidingsgebied	

Vrijstelling schadelijke handelingen vogelrichtlijn

Het verbod op het opzettelijk storen van vogels, geldt niet,

- Als het storen niet van wezenlijke invloed is op de staat van instandhouding van de vogelsoort:
- Het verbod geldt niet als de activiteit uitvoering geeft aan een instandhoudingsmaatregel of passende maatregel

Vrijstelling schadelijke handelingen habitatrichtlijn

Het verbod geldt niet als de activiteit uitvoering geeft aan een instandhoudingsmaatregel of passende maatregel

Vrijstelling schadelijke handelingen andere soorten

Het verbod geldt niet voor bosmuis, huisspitsmuis en veldmuis, voor zover deze dieren zich in of op gebouwen of daarbij behorende erven of roerende zaken bevinden

Het verbod geldt niet als de activiteit uitvoering geeft aan een instandhoudingsmaatregel of passende maatregel

Toetsing algemene en specifieke zorgplichtbepalingen

Het benoemen hoe aan de zorgplichtbepalingen in de Omgevingswet getoetst is in een rapportage, is voldoende om aan de algemene en specifieke zorgplichtbepalingen te voldoen. De zorgplichten zijn niet vergunning plichtig, dus het is niet noodzakelijk om het voor te leggen aan bevoegd gezag. De zorgplichten kunnen elkaar aanvullen en versterken, omdat zij toezien op bepaald onderdelen van de natuur in de fysieke leefomgeving die soms kunnen samenvallen. Zo kan een habitat van een bedreigde soort bijvoorbeeld in een boom bevinden, waarmee zowel in het kader van de specifieke zorgplicht voor een flora- en fauna-activiteit als de specifieke zorgplicht voor het vellen van een houtopstand gevraagd kan worden om de boom en het habitat intact te laten. Om deze reden kan de toets aan de zorgplichtbepalingen het beste in één paragraaf worden behandeld, na de toets aan de verschillende beschermingsregimes voor gebieden, soorten en houtopstanden. Een belangrijke noot is dat in de zorgplichten staat aangegeven dat de gevraagde zorg naar redelijkheid moet kunnen worden gevergd. Een initiatiefnemer moet er redelijkerwijs alles aan doen om overtreding van de zorgplichtbepalingen te voorkomen. Er worden volgens de toelichting op het Aanvullingsbesluit Natuur 'geen extreme eisen gesteld. Wel wordt vereist dat de zorgvuldigheid aan de dag wordt gelegd die in redelijkheid vanuit een oogpunt van natuurbescherming mag worden geëist. Onder «zoveel mogelijk» [...] moet niet alleen worden verstaan hetgeen fysisch, qua resultaat mogelijk is, maar ook hetgeen redelijkerwijs van degene die de schade veroorzaakt kan worden gevergd.' Bij de toetsing van de redelijkheid kan bijvoorbeeld gedacht worden aan financiële aspecten, ruimtelijke aspecten en/of planning technische aspecten. Afhankelijk van de situatie zal deze beoordeling volgens het Aanvullingsbesluit Natuur worden gemaakt door de initiatiefnemer (en/of diens adviseur). Wat redelijkerwijs gevergd kan worden, verschilt per initiatiefnemer. Er kan minder worden verwacht van een particulier dan van een ondernemer of bedrijf. Wat in ieder geval mag worden gevraagd is het in beeld brengen van de gebieden en soorten die worden genoemd en het voorkomen van effecten door bijv. kwetsbare perioden te ontzien. In hoeverre nader onderzoek naar het voorkomen van de genoemde soorten en het treffen van passende preventieve of passende herstelmaatregelen kunnen worden gevergd, zal in de praktijk afhangen van de ruimte en het vermogen van een initiatiefnemer. Welke maatregelen nodig zijn om nadelige gevolgen te voorkomen, te beperken of ongedaan te maken, hangt van de definitie van een 'nadelig gevolg'. De regels in de Wnb zijn in

principe beleidsneutraal opgenomen in de Ow (volgens de toelichting op het Aanvullingsbesluit Natuur). Zoals ook toegelicht in het Aanvullingsbesluit Natuur, geldt dat, waar sprake is van een beleid neutrale omzetting, op de parlementaire geschiedenis van de Wnb kan worden teruggevallen voor de uitleg van bepalingen. Afgezien van de concretere uitwerking van de specifieke zorgplichten in lid 2 van de betreffende artikelen, is de belangrijkste vraag wat precies wordt bedoeld met een nadelig gevolg. Pas als deze (dreigen) zich voordoen met betrekking tot de genoemde gebieden of soorten, zijn er namelijk maatregelen vereist (passende preventieve maatregelen of passende herstelmaatregelen). Daarnaast is de definitie relevant met betrekking tot soorten die in beeld moeten worden gebracht waar de activiteit een nadelig gevolg op kan hebben, gezien de verwijzing naar verschillende uitgebreide lijsten met kwetsbare tot bedreigde soorten en de hiermee gepaard gaande potentieel intensieve onderzoeksinspanning. In de parlementaire geschiedenis van de Wnb wordt aangegeven dat de zorgplicht met name bedoeld is als instrument om de in het wild levende planten en dieren (en overigens ook habitats) in een gunstige staat van instandhouding te houden. Dit vergt vooral een focus op mogelijke nadelige gevolgen op de staat van instandhouding en niet zozeer op nadelige gevolgen voor ieder exemplaar afzonderlijk (of ieder oppervlak van een habitatype).

Bescherming houtopstanden

Een houtopstand bestaat uit een oppervlakte van 10 are of meer, of bestaat uit een beplanting van twintig bomen of meer in een rij, gerekend over het totaal aantal rijen. Buiten de bescherming houtopstanden (artikel 11.3 Ba) vallen de

- Houtopstanden binnen door de gemeenteraad vastgestelde grenzen van de bebouwde kom houtopstanden,
- Houtopstanden op erven of in tuinen en fruitbomen en windschermen om boomgaarden,
- Naaldbomen bedoeld als kerstbomen en niet ouder dan twintig jaar en kweekgoed,
- Uit populieren of wilgen bestaande wegbeplantingen, beplantingen langs waterwegen en beplantingen langs landbouwgronden (enkele rij)
- Het dunnen van een houtopstand, Uit populieren, wilgen, essen of elzen bestaande beplantingen die zijn bedoeld voor de productie van houtige biomassa en die:
- Minimaal eens per tien jaar worden geoogst,
- Bestaan uit ten minste tienduizend stoven per hectare per beplantingseenheid bestaande uit een aaneengesloten beplanting die niet wordt doorsneden door onbeplante stroken breder dan twee meter,
- Zijn aangelegd na 1 januari 2013.

Volgens artikel 5.165b Bkl is het verboden een houtopstand geheel of gedeeltelijk te vellen zonder daar melding van te doen bij Gedeputeerde Staten. Dit geldt niet voor het periodiek vellen van griend- of hakhout. Binnen drie jaar moet het gevelde deel weer zijn herplant. Vrijstellingen gelden er wanneer het vellen gebeurt middels een goedgekeurde gedragscode of de werkzaamheden voortvloeien uit instandhoudingsdoelstellingen voor Natura2000-gebieden of nodig zijn voor aanleg en het onderhoud van brandgangen op natuurterreinen.

4.2 Onderzoeksmethode

De volgende methoden zijn bij het onderzoek gebruikt:

1. Door middel van bureauonderzoek is onderzocht welke beschermde flora en fauna in de omgeving van het plangebied recentelijk zijn waargenomen. Hierbij is gebruik gemaakt van waarnemingen uit de Nationale Databank Flora en Fauna (NDFF). Op basis van het onderzoek in verspreidingsatlassen en overige beschikbare natuurinformatie is een inschatting gemaakt welke soorten er redelijkerwijs zijn te verwachten in het plangebied.
2. Op 05 februari 2024 is het plangebied door dhr. P. Wiegel / mw. A. van der Voort bezocht. Daarbij werden de, in het plangebied aanwezige, natuurwaarden geïnventariseerd en beoordeeld. Tijdens dit veldbezoek was het zonnig en ongeveer 6 graden Celsius. Er is gekeken naar mogelijke groeiplaatsen dan wel vaste rust- en verblijfplaatsen van de beschermde flora- en fauna. Dit is uitgewerkt in het hoofdstuk soortbescherming.
3. Er is een visuele inspectie uitgevoerd op aanwezigheid van kieren, holten en spleten (voor zover aanwezig).
4. De controle is te voet uitgevoerd en waar mogelijk zijn eventuele toegankelijke holtes en spleten verkennend geïnspecteerd (met zaklamp en/of endoscoop).
5. Bewijslast is verzameld met fotomateriaal.
6. De ligging van het plangebied ten opzichte van nabijgelegen beschermde gebieden (Natura 2000 en NNN) werd opgezocht. Dit is uitgewerkt in het hoofdstuk gebiedsbescherming.
7. In samenspraak met de opdrachtgever is de ingreep in kaart gebracht.
8. Door middel van een nauwkeurige analyse van deze data en waarnemingen is:
 - a. bepaald of negatieve effecten op beschermde gebieden op voorhand zijn uit te sluiten of dat hiervoor een aanvullend onderzoek noodzakelijk is,
 - b. een inschatting gemaakt van de redelijkerwijs te verwachten negatieve effecten op de (potentieel) aanwezige beschermde soorten en functies,
 - c. bepaald of de bescherming van houtopstanden aan de orde is.
9. Er is gebruik gemaakt van de volgende hulpmiddelen (zie verantwoording).
10. De opgestelde rapportage is gecontroleerd en beoordeeld door een tweede lezer.

4.3 Toepasbaarheid

Dit Natuurwaardenonderzoek is gericht op de mogelijke overtreding van de omgevingswet, niet aan andere (natuur)wetgeving. De resultaten van het onderzoek zijn 3 jaar geldig. Dit onderzoek kan voor de opdrachtgever als bewijsstuk dienen dat natuuronderzoek is verricht. Deze rapportage kan dan ook ingediend worden aan belanghebbende partijen zoals gemeente en provincie. Op basis van in de deze rapportage opgenomen projectgegevens (zie hoofdstuk 3; februari 2024) is dit onderzoek uitgevoerd en een inschatting gemaakt van de effecten hiervan op de beschermde soorten en gebieden. Latere wijzigingen van het project kunnen invloed hebben op deze effecten en zijn dus niet opgenomen in deze rapportage. Er zal dan een nieuwe beoordeling plaats moeten vinden.

Deze verstrekte natuurinformatie is ten behoeve van de initiatief- en ontwerpfase van de planontwikkeling. Om in de uitvoerings- en beheerfase overtreding van de omgevingswet te voorkomen, wordt – indien nodig – in deze rapportage aangegeven wanneer het noodzakelijk is om te werken volgens één van de volgende standaarden:

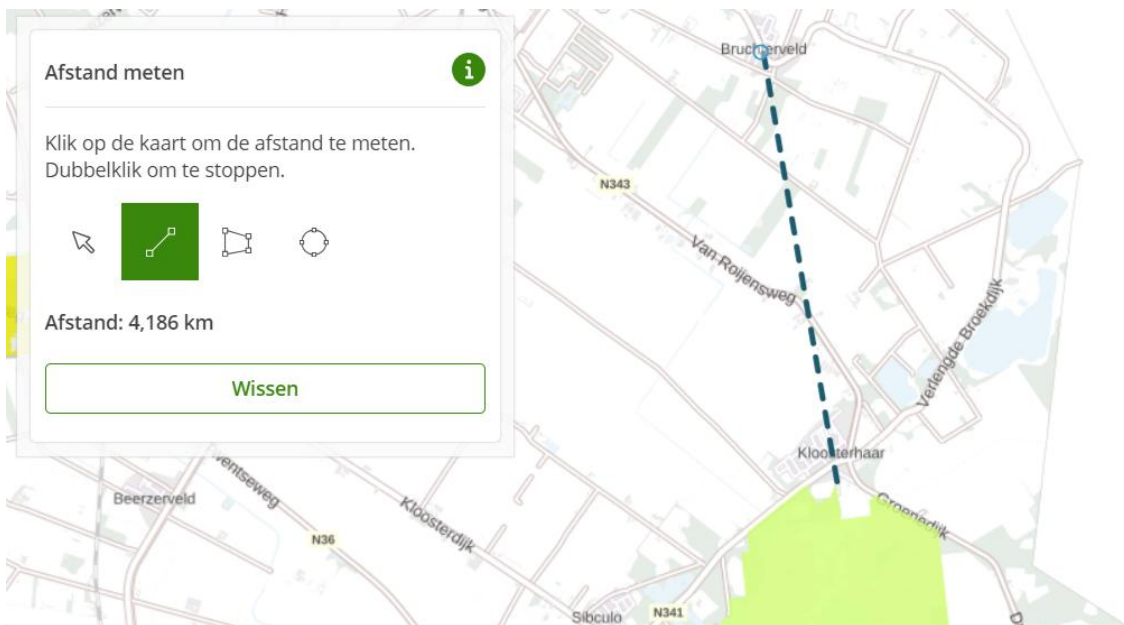
- Algemeen zorgvuldig handelen
- Gedragscode ruimtelijke ontwikkeling
- Ecologisch werkprotocol
- Ontheffing/vrijstelling omgevingswet

5. Gebiedsbescherming

5.1 Natura 2000

In Europa is een netwerk van beschermde gebieden opgezet. Dit zijn de zogenoemde Natura 2000-gebieden. Deze gebieden zijn in de Omgevingswet strikt beschermd. Volgens de Omgevingswet is het volgens artikel 2.7 lid 2 verboden zonder vergunning projecten te realiseren of andere handelingen te verrichten die, gelet op de instandhoudingsdoelstellingen voor een Natura 2000-gebied, de kwaliteit van de natuurlijke habitats of de habitats van soorten in dat gebied kunnen verslechteren of een significant verstorend effect kunnen hebben op de soorten waarvoor dat gebied is aangewezen.

Dit geldt ook voor projecten die fysiek buiten het Natura 2000-gebied gelegen zijn maar wel een effect kunnen hebben op het gebied (externe werking, voor stikstof zie 5.3). Het plangebied ligt nabij het Natura 2000-gebied Engbertsdijkvenen op een afstand van 4.1 kilometer (figuur 3).



Figuur 3 – 4.1 km t.o.v. Natura 2000-gebied Engbertsdijkvenen.

U kunt te maken hebben met de zogenoemde externe werking van het Natura 2000-gebied. U moet daarbij bijvoorbeeld denken aan mogelijke effecten op de waterhuishouding, uitstoot van stikstof of effecten die het gevolg zijn van een groot project zoals aanleg van windmolens, zandwinning, een woonwijk of industrie.

Om te bepalen of dit het geval is moet een natuurtoets worden uitgevoerd door een deskundig bureau. Als uw activiteit een negatief effect heeft op de instandhoudingsdoelstellingen van het Natura 2000-gebied is een vergunning nodig, voor meer info zie: vergunning Natura 2000-gebieden.

Het plangebied is gelegen nabij het Natura 2000-gebied Engbertsdijkvenen. Deze is ter plaatse begrensd als Habitat- en Vogelrichtlijngebied. Voor de Natura 2000-gebieden zijn instandhoudingsdoelen opgesteld voor habitattypen, habitatsoorten, broedvogelsoorten en niet-broedvogels. Omdat de werkzaamheden van het plangebied buiten het Natura 2000 gebieden plaatsvinden heeft dit geen invloed op de oppervlakte van het Natura 2000-gebied.

Engbertsdijkvenen

Engbertsdijkvenen is een restant van een groot voormalig veengebied. De Engbertsdijkvenen is nu een vrijwel geheel afgegraven hoogveengebied. De meest grootschalige vervening vond plaats in de periode 1850 tot 1950. Omdat de randen geheel zijn afgegraven, steekt het gebied ver boven het omringende landschap uit. Het gebied herbergt een restant niet afgegraven veen. Deze omvangrijke hoogveenkern is voor boekweitbrandcultuur gebruikt, maar niet verveend en tijdig tegen verdere verdroging beschermd. Een groot deel van het overige veen is tot circa 1940 in gebruik geweest voor boekweitcultuur. Om wegzijging tegen te gaan, was het nodig het gebied (hydrologisch) te isoleren. Daartoe is het gebied gecompartmenteerd door middel van dammen. Buiten de actieve hoogveenkern bestaat het gebied uit natte heide, waarin ook drogere delen aanwezig zijn. Langs de randen van het gebied zijn enkele kleine berkenbossen te vinden.

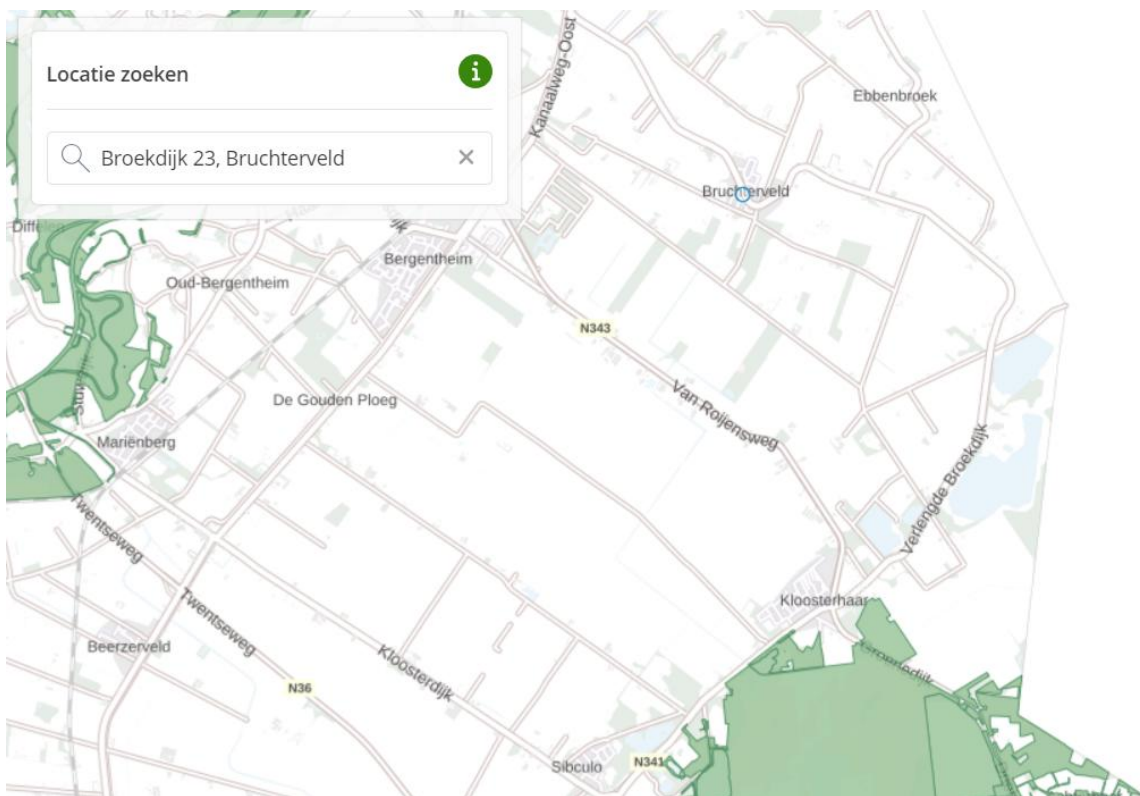
Conclusie Natura 2000

De planlocatie is gelegen op +/- 4,1 kilometer van Natura 2000-gebied Engbertsdijkvenen (figuur 3) Gezien de (effect) afstand tot het Natura 2000-gebied, in relatie tot de geplande ontwikkelingen, worden er geen significante invloeden op de beschermde natuurwaarden of aangewezen (beheer)doelstellingen. Externe werking zal naar verwachting niet optreden.

5.2 Natuurnetwerk Nederland (NNN)

Het Natuurnetwerk Nederland is het Nederlands netwerk van bestaande en nieuw aan te leggen natuurgebieden. In de wet heet dit de Ecologische Hoofdstructuur (EHS). Het netwerk moet natuurgebieden beter verbinden met elkaar en met het omringende agrarisch gebied. In het Natuurnetwerk Nederland liggen:

- Bestaande natuurgebieden, waaronder de 20 Nationale Parken;
- Gebieden waar nieuwe natuur aangelegd wordt;
- Landbouwgebieden, beheerd volgens agrarisch natuurbeheer;
- Ruim 6 miljoen hectare grote wateren: meren, rivieren, de kustzone van de Noordzee en de Waddenzee;
- Alle Natura 2000-gebieden.



Figuur 4 - Gelegen buiten Natuurnetwerk Overijssel.

Conclusie Natuurnetwerk Nederland

Aangezien het plangebied is gelegen buiten het NNN van Overijssel (figuur 4), is nadere toetsing aan de orde. Een Ja, mits toetsing wordt niet noodzakelijk geacht.

5.3 Stikstofdepositie

Met betrekking tot de bepaling van mogelijke nadelige gevolgen als gevolg van de depositie van stikstof, is er met betrekking tot de toetsing van Natura 2000-activiteiten in de wet een verplichting opgenomen tot het gebruik van Aerius Calculator (artikel 4.15 Or).

Vooralsnog blijft de inhoudelijke beoordeling met betrekking tot stikstofdepositie op Natura 2000-gebieden grotendeels hetzelfde als onder de Wnb. Onder de Ow wordt het Programma stikstofreductie en natuurverbetering voortgezet. Ook de beleidsregels met betrekking tot intern en extern salderen blijft voorlopig onveranderd, al is er wel een internetconsultatie afgerond voor het vergunning plichtig stellen van intern salderen. In de Ow is de mogelijkheid opgenomen voor vergunningverlening voor Natura 2000-activiteiten met een stikstofdepositie op basis van stikstofdepositieruimte volgens een register (huidig stikstofregistratiesysteem (SSRS)). Vanwege de noodzaak, zijn de regels voor het vrijgeven van stikstofdepositieruimte tijdelijk opgenomen in de Or in plaats van het Bkl totdat Bkl is gewijzigd. De beoordelingsregel voor Natura 2000-activiteiten met stikstofdepositie betreft vergunningverlening aan de hand van stikstofdepositieruimte in AERIUS Register (art. 17a.2 Or, tijdelijk i.p.v. art. 8.74e Bkl). AERIUS Register registreert per stikstofgevoelig N2000-gebied wat de stikstofreductie is door stikstofmaatregelen en aan het register zijn gekoppeld. Hierbij is te denken aan onder andere sluitingen varkenshouderijen (art. 17a.3, lid 1 Or). De stikstofdepositieruimte wordt alleen toebedeeld aan bouw van aardgasvrije woningen, bepaalde snelwegen of gemelde PAS-activiteiten (art. 17a.2, leden 4 en 5 Or).

Let op! voor vergunningverlening moet er wel eerst stikstofdepositieruimte zijn!

Voor de bouwsector is het van belang dat door inwerkingtreding van de Ow ook het tweede deel van de Wet stikstofreductie en natuurverbetering (Wsn) en het bijbehorende Besluit in werking treedt, dat onder meer toeziet op een emissiereductieplicht. Deze plicht is uitgewerkt in artikel 7.19a van het Bbl en houdt in dat bij het verrichten van bouw- en sloopwerkzaamheden, adequate maatregelen worden getroffen om de emissie van stikstofverbindingen naar de lucht te beperken. Volgens de toelichting van het hiervoor aangegeven besluit moeten initiatiefnemers informatie aanleveren over de maatregelen die bij een concreet project getroffen worden bij het indienen van een sloopmelding aan het bevoegd gezag. Indien er voor de bouwactiviteit een omgevingsvergunning moet worden aangevraagd, moet deze informatie bij deze aanvraag gevoegd worden. Voor de invulling van de emissiereductieplicht en het treffen van adequate maatregelen is er een programma Schoon en Emissie loos Bouwen (SEB) opgesteld. Op de website www.opwegnaarseb.nl staat meer informatie.

De afstand tot depositiegevoelige Natura 2000-gebieden (inclusief habitatsoorten) is 4,1 kilometer. Het gaat hier om het Natura 2000 gebied Engbertsdijkvenen. Gezien de afstand tot het Natura 2000-gebied in relatie tot de geplande ontwikkelingen wordt stikstofdepositie verwacht in de sloop-/aanleg- en nieuwe gebruiksfase.

Advies / conclusie

Een Aeriusberekening is noodzakelijk. Geadviseerd wordt een stikstofberekening te maken van de sloop-/aanleg- en nieuwe gebruiksfase.

6. Soortbescherming

6.1 Habitatcheck

Toetsing aan gebiedsbescherming vindt uitsluitend plaats indien beschermde gebieden in het geding zijn, terwijl toetsing aan de soortbescherming altijd vereist is, zowel binnen als buiten beschermde gebieden. Er is een habitatcheck uitgevoerd met als richtpunt de natuur activiteit.

Het perceel is nauwkeurig onderzocht op inheemse en uitheemse beschermde vegetatie. Er zijn geen (groeiplaatsen van) beschermde soorten aangetroffen. Ook de geraadpleegde databanken geven geen aanwijzingen naar beschermde soorten op de projectlocatie.

Bij het raadplegen van de soortenindicator via het programma Besi, zijn de volgende resultaten naar voren gekomen. Dit geeft de mogelijk nadelige effecten van de werkzaamheden op beschermde plant- en diersoorten weer in het plangebied.


Werkt voor provincies




Rijksdienst voor Ondernemend Nederland

Aanvraagdatum : 06-02-2024
Rapportnummer : 30867

Rapport Beschermde SoortenIndicator (BeSI)

Soorten uitgesplitst naar beschermingsregels

Vogelrichtlijn

Steenuil

- Athene vidalii
- Kansenskaart versienummer 1 02-12-2022

Boerenzwaluw

- Hirundo rustica
- Kansenskaart versienummer 1 30-11-2022

Kauw

- Corvus monedula
- Kansenskaart versienummer 1 29-11-2022

Spreeuw

- Sturnus vulgaris
- Kansenskaart versienummer 1 28-11-2022

Huismus

- Passer domesticus
- Kansenskaart versienummer 1 29-11-2022

Habitatrichtlijn

Gebouwbewonende vleermuizen

- Gebouwbewonende vleermuizen
- Kansenskaart versienummer 1 24-03-2023

Overige wettelijk beschermde of rode lijst soorten

Steenmarter

- Martes foina
- Kansenskaart versienummer 1 30-11-2022



Figuur 5- Rapport beschermde Soorten Indicator (BeSI) @ BU12

6.2 Fauna

Op de planlocatie is bebouwing aanwezig in de vorm van een kerk met pastorie. De opstallen bestaan uit stenen muren met stootvoegen en een pannendak. Bij het veldbezoek waren de open stootvoegen en andere openingen dichtgemaakt. Boven op het kerkgebouw staat een stenen toren. De rest van het plangebied is hoofdzakelijk beklinterd. Aan de zijde van de kerk ligt een groenstrook met enkele bomen en struikgewas. Rondom de parkeerplaats staat een beukenhaag.

Huismus

Deze soort nestelt in bebouwing en is daarmee sterk gebonden aan de mens. Het plangebied heeft een pannendak met een open aanvliegeroute. Voornamelijk de dakranden bieden potentie voor deze soort. Het dak van de kerk is daardoor geschikt als rust- en verblijfplaats voor de huismus. De habitat in de omgeving (tuinen en erven) is deels geschikt voor de huismus door de aanwezigheid van (groenblijvende) struiken en straatgras. De habitat zal met de werkzaamheden deels verloren gaan, echter bij de nieuwbouwwoningen kan rekening gehouden worden met foerageergebieden. In de omgeving zijn geen waarnemingen van de huismus. Een nader onderzoek huismus wordt echter door de potentiële openingen wel noodzakelijk geacht.

Gierzwaluw

De gierzwaluw maakt ook gebruik van menselijke bebouwing als nestplaats. Deze 90- dagenvogel broedt veelal onder dakpannen. Een aantal voorwaarden stelt de gierzwaluw aan zijn nestplaats (kolonie). Een potentiële nestplaats is vrijwel nooit onder de 3 meter te vinden in verband met het aan- en afvliegen en doorgaans ook niet in de onmiddellijke omgeving van bomen. Gierzwaluwen hebben invliegopeningen nodig van ca 55 x 20 mm. De planlocatie heeft een pannendak met invliegopeningen waardoor potentiële rust- of verblijfplaatsen niet uitgesloten kunnen worden. Een nader onderzoek gierzwaluw wordt dan ook noodzakelijk geacht.

Huiszwaluw

De huiszwaluw valt in provincie Overijssel onder categorie 2 van jaarrond beschermde nesten, gelijk de gierzwaluw en huismus. De (fysieke) voorwaarden voor de nestplaats zijn vaak zeer specifiek en limitatief beschikbaar zoals overhangende gevelboorden. Bij het veldbezoek zijn geen nesten waargenomen. Het gebouw biedt echter zeker potentie voor de huiszwaluw, maar door de afwezigheid van waarnemingen, ook in NDFF, wordt een nader onderzoek niet noodzakelijk geacht.

Categorie 5

Van de vogels uit categorie 5 (zie tabel 3) kunnen in de omgeving worden verwacht: vink (*Fringillidae*), pimpelmees (*Cyanistes caeruleus*), koolmees (*Parus major*), ekster (*Pica pica*) kokmeeuw (*Chroicocephalus ridibundus*), en spreeuw (*Sturnus vulgaris*). Het advies luidt dan ook om de werkzaamheden buiten het broedseizoen uit te voeren.

Spechten en Holtebroeders

De bomen in de directe nabijheid zijn in goede conditie. Deze bomen hebben geen kieren, holten of (scheur)spleten. Spechten of holtebroeders zullen niet verstoord worden. Nader onderzoek holtebroeders wordt dan ook niet noodzakelijk geacht.

Uilen en Roofvogels

Er geen sporen aangetroffen van uilen of roofvogels, echter bij het raadplegen van NDFF en andere databases kwam naar voren dat op en nabij de planlocatie geen waarnemingen van roofvogels of uilen zijn. De steen- en kerkuil maken met name gebruik van agrarische bebouwing en hebben een voorkeur voor halfopen landschappen. Bij het veldbezoek zijn geen braakballen of andere sporen aangetroffen.

Bonn en Bern

Het voorkomen van vogels zoals genoemd in de verdragen van Bonn en Bern kan niet worden uitgesloten. Deze soorten vallen zowel onder het beschermingsregime Vogelrichtlijn als het beschermingsregime Habitatrichtlijn. Voor deze soorten geldt dat ze niet opzettelijk mogen worden verstoord, ongeacht hun staat van instandhouding. Voor alle inheemse vogelsoorten geldt een verbod op handelingen die soorten, nesten, eieren of vaste rust- of verblijfplaatsen beschadigen of verstoren. Voor werkzaamheden met schadelijke effecten op broedvogels wordt veelal geen ontheffing verleend, omdat het uitvoeren van de werkzaamheden buiten het broedseizoen over het algemeen een goed alternatief vormt. In het kader van de Omgevingswet wordt voor het broedseizoen geen standaardperiode gehanteerd, omdat deze per soort en vaak per jaar kan verschillen. Van belang is of een broedgeval wordt verstoord, ongeacht de datum.

Bij het raadplegen van NDFF zijn waarnemingen gedaan van de heggemus, deze zijn ook aangetroffen bij het veldbezoek. Echter deze soort kan goed uitwijken in de bebouwde omgeving.

Nesten, en horsten zijn niet aangetroffen.

Advies / conclusie

Ten aanzien van vogels wordt schadelijke handelingen flora & fauna activiteit in het kader van de Omgevingswet verwacht. Een nader onderzoek huismus en gierzwaluw wordt noodzakelijk geacht.

Jaarrond beschermde nesten

In onderstaande tabel (volgende pagina) zijn opgenomen de nesten welke door de wetgever jaarrond beschermd zijn. Geen van deze nesten zijn aangetroffen.

Nederlandse naam	Bescherming	Nederlandse naam	Bescherming	Nederlandse naam	Bescherming
Steenuil	Categorie 1	Blauwe reiger	Categorie 5	Kleine vliegenvanger	Categorie 5
Gierzwaluw	Categorie 2	Boerenzwaluw	Categorie 5	Koolmees	Categorie 5
Huismus	Categorie 2	Bonte vliegenvanger	Categorie 5	Kortsnavelboomkruiper	Categorie 5
Roek	Categorie 2	Boomklever	Categorie 5	Oeverzwaluw	Categorie 5
Grote gele kwikstaart	Categorie 3	Boomkruiper	Categorie 5	Pimpelmees	Categorie 5
Kerkuil	Categorie 3	Bosuil	Categorie 5	Raaf	Categorie 5
Oehoe	Categorie 3	Brieduiker	Categorie 5	Ruigpootuil	Categorie 5
Ooievaar	Categorie 3	Draaihals	Categorie 5	Spreeuw	Categorie 5
Slechtvalk	Categorie 3	Eidereend	Categorie 5	Tapuit	Categorie 5
Boomvalk	Categorie 4	Ekster	Categorie 5	Torenvalk	Categorie 5
Buizerd	Categorie 4	Gekraagde roodstaart	Categorie 5	Zeearend	Categorie 5
Havik	Categorie 4	Glanskop	Categorie 5	Zwarte kraai	Categorie 5
Ransuil	Categorie 4	Grauwe vliegenvanger	Categorie 5	Zwarte mees	Categorie 5
Sperwer	Categorie 4	Groene specht	Categorie 5	Zwarte roodstaart	Categorie 5
Wespendief	Categorie 4	Ijsvogel	Categorie 5	Zwarte specht	Categorie 5
Zwarte wouw	Categorie 4	Kleine bonte specht	Categorie 5	Middelste bonte specht	Categorie 5

Op de volgende categorieën gelden de verbodsbepalingen van de Omgevingswet het gehele seizoen:

Categorie 1. Nesten die, behalve gedurende het broedseizoen als nest, buiten het broedseizoen in gebruik zijn als vaste rust- en verblijfplaats (voorbeeld: steenuil).

Categorie 2. Nesten van koloniebroeders die elk broedseizoen op dezelfde plaats broeden en die daarin zeer honkvast zijn of afhankelijk van bebouwing of biotoop. De (fysieke) voorwaarden voor de nestplaats zijn vaak zeer specifiek en limitatief beschikbaar (voorbeeld: roek, gierzwaluw en huismus).

Categorie 3. Nesten van vogels, zijnde geen koloniebroeders, die elk broedseizoen op dezelfde plaats broeden en die daarin zeer honkvast zijn of afhankelijk van bebouwing. De (fysieke) voorwaarden voor de nestplaats zijn vaak zeer specifiek en limitatief beschikbaar (voorbeeld: ooievaar, kerkuil en slechtvalk).

Categorie 4. Vogels die jaar in jaar uit gebruik maken van hetzelfde nest en die zelf niet of nauwelijks in staat zijn een nest te bouwen (voorbeeld: boomvalk, buizerd en ransuil).

Categorie 5. Nesten van vogels die weliswaar vaak terugkeren naar de plaats waar zij het jaar daarvoor hebben gebroed of de directe omgeving daarvan, maar die wel over voldoende flexibiliteit beschikken om, als de broedplaats verloren is gegaan, zich elders te vestigen. Deze zijn buiten het broedseizoen niet beschermd. Categorie 5-soorten zijn wel jaarrond beschermd als zwaarwegende feiten of ecologische omstandigheden dat rechtvaardigen. Indien dit het geval is, is een omgevingscheck benodigd.

Jaarrond beschermde nesten Overijssel

Provincie Overijssel heeft een eigen lijst met jaarrond beschermde nesten. Deze is hieronder weergegeven. De lijst is conform de natuur beleidsregels provincie Overijssel.

Vogels met jaarrond beschermde nesten Overijssel

Conform provinciale beleidsregels natuur provincie Overijssel

Vogels jaarrond beschermde nesten

<i>Soort</i>	<i>categorie</i>
Boerenzwaluw	3
Boomvalk	4
Bosuil	3
Buizerd	4
Gierzwaluw	2
Grote gele kwikstaart	3
Havik	4
Huisemus	2
Huiszwaluw	2
Kerkuil	3
Oehoe	3
Ooievaar	3
Raaf	4
Ransuil	4
Roek	2
Slechtvalk	3
Sperwer	4
Steenuil	1
Torenvalk	4
Wespendief	4
Zeearend	4
Zwarte specht	3
Zwarte wouw	4

Nesten van vogels die over voldoende flexibiliteit beschikken om zich elders te

vestigen

<i>Soort</i>	<i>categorie</i>
Blauwe reiger	5
Bonte vliegenvanger	5
Boomklever	5
Boomkruiper	5
Draaihals	5
Gekraagde roodstaart	5
Glanskop	5
Grauwe vliegenvanger	5
Groene specht	5
Grote bonte specht	5
Grutto	5
IJsvogel	5
Kleine bonte specht	5
Kortsnavelboomkruiper	5
Middelste bonte specht	5
Oeverzwaluw	5
Ringmus	5
Spreeuw	5
Tapuit	5
Tureluur	5
Veldleeuwerik	5
Wulp	5
Zomertortel	5
Zwarte mees	5
Zwarte roodstaart	5

uitleg:

categorie 1: Jaarrond gebruikte nesten

categorie 2: Zeer plaatstrouwe koloniebroeders die elk broedseizoen op dezelfde plaats broeden of afhankelijk van bebouwing of biotoop.

categorie 3: Zeer plaatstrouwe broedvogel die ieder jaar terugkeert naar specifiek nest of afhankelijk is van bebouwing

categorie 4: Vogels die jaarlijks terugkeert naar specifiek nest en die niet of nauwelijks in staat zijn een nest te bouwen.

categorie 5: Nesten van vogels die over voldoende flexibiliteit beschikken om zich elders te vestigen. Echter, dusdanig kwetsbaar dat aangetoond moet worden dat er voldoende alternatieve leefomgeving in de omgeving aanwezig is om zich te kunnen vestigen.

Vleermuizen

Het leefgebied van beschermde vleermuizen (artikel 3.5 Habitatrichtlijn bijlage IV) bestaat uit verblijfplaatsen, vliegroutes en foerageergebieden. In de toelichting vleermuizen (volgende pagina) worden deze onderdelen nader toegelicht.

Verblijfplaatsen voor vleermuizen moeten voldoen aan een geschikt microklimaat, een hoge luchtvochtigheid en weinig invloed van weersomstandigheden. Microklimaat: temperatuur, verschillende temperaturen binnen één object (gradiënten), snelheid van opwarmen of afkoelen (bufferwaarde), vochtigheid, geen tocht.

Tijdens het veldbezoek is vastgesteld dat de opstal toegankelijk is voor vleermuizen. Het gebouw heeft spouwmuren met stootvoegen, echter deze waren ten tijde van het veldbezoek dichtgemaakt. Bij nadere inspectie bleek dat bij de boei delen ook openingen zitten die potentie voor verblijfplaatsen bieden. Gezien het feit dat de opstal toegankelijk is voor de vleermuis is het aannemelijk dat er in potentie verblijfplaatsen aanwezig kunnen zijn t.b.v. gebouwbewonende vleermuizen. Bij het raadplegen van NDFF zijn meerdere waarnemingen van de gewone dwergvleermuis bekend nabij het plangebied. Bij de werkzaamheden wordt de kerk gesloopt waarbij potentieel aanwezige vleermuizen verstoord of gedood zullen worden. Een nader onderzoek gebouwbewonende vleermuizen wordt dan ook noodzakelijk geacht.

Op de planlocatie zijn geen bomen aanwezig met vleermuispotentie. Hierbij kan gedacht worden aan holten en loshangende schors hetgeen aanwezig is op de planlocatie. Eventueel aanwezige soorten zullen geen hinder ondervinden van de geplande ontwikkeling en er zullen geen verblijfplaatsen verloren gaan. Een nader onderzoek boombewonende vleermuizen wordt niet noodzakelijk geacht.

Schade op onmisbare vliegroutes en foerageergebieden, verblijfplaatsen van vleermuizen kan mogelijk ontstaan wanneer de lijnelementen verdwijnen uit het landschap. Nabij de planlocatie zijn deze lijnelementen aanwezig hetgeen niet zal veranderen.

Het foerageergebied blijft gedeeltelijk intact. Een nader onderzoek foerageergebied is dan ook niet noodzakelijk. Het biotoop en habitat laat zich het beste omschrijven door dorpsomgeving.

Advies / conclusie

Ten aanzien van gebouwbewonende vleermuizen wordt mogelijke schadelijke handelingen flora & fauna activiteit in het kader van de Omgevingswet verwacht. Een nader onderzoek naar gebouwbewonende vleermuizen wordt noodzakelijk geacht.

Toelichting vleermuizen

Verblijfplaats

Een object (gebouw, boom, bunker, grot, kast en dergelijke) waarin een of meerdere vleermuizen verblijven (overdag of 's winters, met enige regelmaat). Zomerverblijfplaats: Een verblijfplaats die gebruikt wordt door vleermuizen die niet in winterslaap zijn waarvan niet aangetoond is dat het een kraamverblijfplaats dan wel een paarverblijfplaats is.

Kraamverblijfplaats

Een verblijfplaats van een kraamgroep met vrouwtjes met jongen.

Paar(verblijf)plaats

Een verblijfplaats of de omgeving daarvan, waar ten minste een baltsend mannetje of meerdere vleermuizen overdag verblijven en paren of komen zwermen. Welk gedrag is waar te nemen, is afhankelijk van de soort. Te herkennen aan zwermgedrag en/of baltsroepen. (Zwermen bij het invliegen komt bij meer verblijfsfuncties voor.)

Winterverblijfplaats

Een verblijfplaats waar in de winter een of meerdere vleermuizen in winterslaap (hibernation) gaan. Het betreft bij soorten die jaarrond in hun leefgebied blijven nogal eens een voormalige paarplaats of een andere verblijfplaats. Er zijn bij soorten als gewone dwergvleermuis massa winterverblijfplaatsen en winterverblijfplaatsen voor kleinere groepen te onderscheiden.

Vliegroute

Een vaste route van een vleermuis of een groep van vleermuizen vanaf een verblijfplaats naar een foerageergebied of tussen verblijfplaatsen visa versa.

Migratieroute

Een vaste route van zomerleefgebied naar winterverblijfplaats of winterleefgebied en visa versa.

Foerageergebied

Een gebied waar een vleermuis of een groep van vleermuizen foerageert.

Zoogdieren

Soorten van Habitatrichtlijn en de Verdragen van Bern en Bonn

Tijdens het veldbezoek zijn geen vaste verblijfplaatsen van overige zoogdieren die zijn opgenomen op Habitatrichtlijn en de Verdragen van Bern en Bonn aangetroffen.

Bever en otter

In het plangebied zijn geen sporen van de otter (*Lutra lutra*) of bever (*Castor fiber*) aangetroffen. Het voorkomen van beide soorten kan hiermee redelijkerwijs worden uitgesloten. In de diverse databases zijn geen verspreidingsgegevens bekend nabij het plangebied. Vanwege het karakter van het plangebied is het habitat voor deze soort ongeschikt.

Hamster, hazelmuis en noordse woelmuis

Het verspreidingsgebied van de hamster (*Cricetus cricetus*) en hazelmuis (*Muscardinus avellanarius*) is beperkt tot Zuid-Limburg. Voor de noordse woelmuis (*Microtus oeconomus*) geldt dat deze soort een zeer natte, kruidenrijke vegetatie behoeft en dat de verspreiding zich beperkt tot de lage, natte delen van Nederland. Derhalve kan worden gesteld dat binnen het plangebied geen van de genoemde soorten voorkomen. In de diverse databases zijn geen verspreidingsgegevens bekend nabij het plangebied.

Slaapmuizen

Het verspreidingsgebied van de eikelmuis (*Eliomys quercinus*) beperkt zich tot specifieke gebieden in Zuid-Limburg. De soort kan voor het plangebied worden uitgesloten. In de diverse databases zijn geen verspreidingsgegevens bekend nabij het plangebied.

Ware muizen

Het verspreidingsgebied van de grote bosmuis (*Apodemus flavicollis*) beperkt zich tot de oostgrens van Nederland en ligt ver buiten het plangebied. In de diverse databases zijn geen verspreidingsgegevens bekend nabij het plangebied. Voor de overige ware muizen geldt dat zij door de provincie Overijssel voor ruimtelijke ingrepen zijn vrijgesteld van de Omgevingswet.

Spitsmuizen

Het verspreidingsgebied van de veldspitsmuis (*Crocidura leucodon*) betreft Twente en Zeeuws-Vlaanderen en ligt derhalve buiten het plangebied. De waterspitsmuis (*Neomys fodiens*) is gebonden aan schone wateren met een rijke oevervegetatie. Derhalve kan worden gesteld dat beide soorten niet in het plangebied voorkomen. Voor de overige spitsmuizen geldt dat zij door de provincie Overijssel voor ruimtelijke ingrepen zijn vrijgesteld van de Omgevingswet. In de diverse databases zijn geen verspreidingsgegevens bekend nabij het plangebied.

Woelmuizen

De verspreiding van de molmuis (*Arvicola scherman*) is beperkt tot Zuid-Limburg. Sporen zijn van deze soort niet aangetroffen. De overige onder dit beschermingsregime vallende woelmuizen zijn door de provincie Overijssel voor ruimtelijke ingrepen vrijgesteld van de Omgevingswet.

Eekhoorn

Tijdens het veldbezoek werden geen nesten van de eekhoorn (*Sciurus vulgaris*) of knaagsporen aangetroffen. Bij het raadplegen van NDFF kwamen nabij het plangebied waarnemingen naar voren. Echter bij het veldbezoek zijn geen nesten aangetroffen.

Haasachtigen, egel en vos

Deze soorten zijn, m.u.v. de egel, door de provincie Overijssel voor ruimtelijke ingrepen vrijgesteld van de Omgevingswet. De egel kan gebruik maken van de planlocatie in de groenstrook met struikgewas, echter de planlocatie ligt geïsoleerd en heeft geen verbindingzones met de omgeving. De verbinding met de omgeving wordt doorsneden door wegen. Het gebruik van de planlocatie door de egel is dan ook niet waarschijnlijk. Een nader onderzoek wordt dan ook niet noodzakelijk geacht.

Marterachtigen

Op het perceel zijn geen sporen van marterachtigen aangetroffen. Hiervoor is gebruik gemaakt van de UV-lamp om urine sporen te doen oplichten en de endoscoop om ruimten te inspecteren. Het plangebied is met name beklinderd en heeft weinig schuilhoeken voor marterachtigen. Het is dan ook niet aannemelijk dat marterachtigen gebruik maken van het plangebied. Daarnaast ligt de planlocatie geïsoleerd t.o.v. de omgeving. Ecologische verbindingzones zijn dan ook niet aanwezig. De verbinding met de omgeving wordt doorsneden door wegen. Een nader onderzoek wordt dan ook niet noodzakelijk geacht.

Overige zoogdieren

De in Nederland voorkomende zoogdieren betreffen of zeezoogdieren of slechts zelden in Noord-Brabantse bossen waargenomen soorten (de wilde kat (*Felis silvestris*) en lynx (*Lynx lynx*) en de in Nederland gevestigde wolf (*Canis lupus*)) ofwel in het bos of open veld levende grote hoefdieren. Derhalve kan worden gesteld dat binnen het plangebied geen overige zoogdieren voorkomen.

Advies / Conclusie

Ten aanzien van zoogdieren wordt geen schadelijke handelingen flora & fauna activiteit in het kader van de Omgevingswet verwacht.

Overige Soorten

Reptielen en amfibieën

De kleine watersalamander (*Lissotriton vulgaris*), gewone pad (*Bufo bufo*), bruine kikker (*Rana temporaria*), bastaardkikker (*Pelophylax esculentus*) en meerkikker (*Pelophylax ridibundus*) zijn door de provincies voor ruimtelijke ingrepen vrijgesteld van de Omgevingswet. De ingreep heeft geen invloed op de habitat van deze soorten.

Vissen

De beschermde vissen zijn rivieroptrekkende zoutwater soorten die niet of nauwelijks in Nederland worden aangetroffen. De beekdonderpad (*Cottus rhenanus*), beekprik (*Lampetra planeri*), elrits (*Phoxinus phoxinus*) en gestippelde alver (*Alburnoides bipunctatus*) zijn soorten van schone heldere continu stromende beken en zijn (grotendeels) beperkt tot de provincie Zuid-Limburg. De beekprik komt ook elders op de hogere zandgronden voor en van de elrits bevindt zich een geïsoleerde populatie op de Engbertsdijkvenen. De kwabaal (*Lota lota*) is een soort van grote wateren en riviertjes. Dergelijke leefgebieden komen in het plangebied ook niet voor.

Vlinders en libellen

In het plangebied komen geen voedselarme wateren of vegetaties voor die geschikt zijn als leefgebied voor onder dit beschermingsregime vallende libellen en dag- of nachtvlinders. In de omgeving is een waarneming gedaan van de neushoornkever. Echter deze kever maakt gebruik van composthopen en houtafval waar ze in broeden. De populaties zijn vaak plaatselijk zeer geconcentreerd. Bij de planlocatie zijn geen composthopen en houtafval waargenomen.

Overige ongewervelden

Het oeveeras (*Palingenia longicauda*), de juchtleerkever (*Osmoderma eremita*) en Bataafse stroommossel (*Unio crassus*) zijn uit Nederland verdwenen. Van de vermiljoenkever (*Cucujus cinnaberinus*) is slechts een populatie nabij Maarheeze (Noord-Brabant) bekend. Omdat veensloten en vennen met schoon water ontbreken in het plangebied kan het voorkomen van andere overige ongewervelden redelijkerwijs worden uitgesloten. Het plangebied bevindt zich buiten het bekende verspreidingsgebied van de Europese rivierkreeft (*Astacus astacus*) en het vliegend hert (*Lucanus cervus*). In de diverse databases zijn geen verspreidingsgegevens bekend nabij het plangebied.

Conclusie / Advies

Ten aanzien van overige soorten wordt geen schadelijke handelingen flora & fauna activiteit in het kader van de Omgevingswet verwacht.

6.3 Houtopstanden

Op de planlocatie worden geen bomen gekapt zoals bedoeld in het onderdeel houtopstanden van de Omgevingswet. Overtreding op dit onderdeel Omgevingswet is niet aan de orde. Er dient rekening mee te worden gehouden dat in de gemeentelijke verordening afwijkende of aanvullende regelgeving van kracht kan zijn.

Hoofdstuk 4 omgevingswet regelt de bescherming van houtopstanden. Een bij wet beschermde houtopstand betreft een zelfstandige eenheid van bomen, boomvormers, struiken, hakhout of griend buiten de bebouwde kom, die een oppervlakte grond beslaat van tien are of meer, of bestaat uit een rijbeplanting die meer dan twintig bomen omvat, gerekend over het totaal aantal rijen. Voor het kappen (van een deel) van een beschermde houtopstand geldt meld- (artikel 4.2) en herplantplicht (artikel 4.3). Er geldt een verbod op de kap als het voornemen daartoe niet (maximaal een jaar en minimaal een maand) vooraf is gemeld bij bevoegd gezag. Binnen drie jaar moet dezelfde grond op bosbouwkundig verantwoorde wijze zijn herbeplant. De gemeenteraad stelt de grens bebouwde kom Omgevingswet vast. Het bevoegd gezag is meestal de provincie waar (het grootste deel van) de ingreep plaatsvindt, soms is dat het Rijk. Provinciale staten kunnen in de provinciale verordening regels opnemen over de melding en de herplant, zoals herplant op andere gronden dan waar de (deels) geveld opstand stond.

Deze regel geldt niet voor:

1. Houtopstanden binnen de bij besluit van de gemeenteraad vastgestelde grenzen van de bebouwde kom;
2. Houtopstanden op erven of in tuinen;
3. Fruitbomen en windschermen om boomgaarden;
4. Naaldbomen, kennelijk bedoeld om te dienen als kerstbomen, indien niet ouder dan twintig jaar;
5. Kweekgoed;
6. Uit populieren of wilgen bestaande:
 - a. Wegbeplantingen;
 - b. Beplantingen langs waterwegen, en
 - c. Eenrijige beplantingen langs landbouwgronden;
7. Het dunnen van een houtopstand;
8. Uit populieren, wilgen, essen of elzen bestaande beplantingen die kennelijk zijn bedoeld voor de productie van houtige biomassa, indien zij:
 - a. Ten minste eens per tien jaar worden geoogst;
 - b. Bestaan uit minstens tienduizend stoven per hectare per beplantingseenheid, zijnde een aaneengesloten beplanting die niet wordt doorsneden door onbeplante stroken breder dan twee meter, en

- c. Zijn aangelegd na 1 januari 2013.

Verantwoording

Literatuur / bronnen

- Omgevingswet
- Omgevingsverordening
- Fauna inventarisatie, Rik Schoon
- 150416_Rapport_Effectafstanden_Natura_2000.pdf

Materiaal

- Camera
- Zaklamp
- Thermometer
- Windmeter
- Verrekijker
- Endoscoop
- Ladder (5 meter)
- UV-lamp

Internet

- www.rvo.nl
- www.bij12.nl
- www.verspreidingsatlas.nl
- www.zoogdiervereniging.nl
- www.ndff.nl
- www.synbiosys.alterra.nl/natura2000
- <https://atlasnatuurlijkkapitaal.nl/kaarten>
- www.natura2000.nl
- www.planviewer.nl

Bijlagen

































Vrijgestelde soorten per provincie

Nederlandse naam	Wetenschappelijke naam	Groningen	Friesland	Drenthe	Overijssel	Flevoland	Gelderland	Utrecht	Noord-Nood-	Zuid-Holland	Zeeland	Noord-Holland	Limburg	Ministerie EZ (Amvb RN art. 3.31)
Zoogdieren														
Aardmuis	Microtus agrestis	x	x	x	x	x	x	x	x	x	x	x	x	x
Bosmuis	Apodemus sylvaticus	x	x	x	x	x	x	x	x	x	x	x	x	x
Bunzing	Mustela putorius		x5	x				x		x			x	x
Dwergmuis	Micromys minutus	x	x	x	x	x	x	x	x	x	x	x	x	x
Dwergspitsmuis	Sorex minutus	x	x	x	x	x	x	x	x	x	x	x	x	x
Egel	Erinaceus europaeus	x	x	x		x	x	x	x	x	x	x	x	x
Eekhoorn	Sciurus vulgaris												x	
Gewone bosspitsmuis	Sorex araneus	x	x	x	x	x	x	x	x	x	x	x	x	x
Haas	Lepus europeus		x	x	x	x	x	x	x	x		x	x	x
Hermelijn	Mustela erminea		x5	x				x		x			x	x
Huisspitsmuis*	Crocidura russula	x	x	x	x	x	x	x	x	x	x	x	x	x
Konijn	Oryctolagus cuniculus	x	x	x	x	x	x	x	x		x	x	x	x
Molmuis	Arvicola scherman												x	
Ondergrondse woelmuis	Pitymys subterraneus	x	x	x		x	x	x	x		x	x	x	x
Ree	Capreolus capreolus	x	x	x	x	x	x	x	x	x	x	x	x	x
Rosse woelmuis	Clethrionomys glareolus	x	x	x	x	x	x	x	x	x	x	x	x	x
Steenmarter	Martes foina		x										x2	
Tweekleurige bosspitsmuis	Sorex coronatus	x	x	x	x	x	x	x	x		x	x	x	x
Veldmuis*	Microtus arvalis	x	x	x	x	x	x	x	x	x	x	x	x	x
Vos	Vulpes vulpes	x	x	x	x	x	x	x	x	x	x	x	x	x
Wezel	Mustela nivalis	x	x5	x				x		x			x	x
Wild zwijn	Sus scrofa								x					
Woelrat	Arvicola amphibius	x	x	x	x	x	x	x	x	x	x	x	x	x
Amfibieën en reptielen														
Bruine kikker	Rana temporaria	x	x	x	x	x	x	x	x	x	x	x	x	x
Gewone pad	Bufo bufo	x	x	x	x	x	x	x	x	x	x	x	x	x
Hazelworm	Anguis fragilis												x3	
Kleine watersalamander	Lissotriton vulgaris	x	x	x	x	x	x	x	x	x	x	x	x	x
Levendbarende hagedis	Zootoca vivipara												x4	
Meerkikker	Pelophylax ridibundus Pelophylax klepton	x	x	x	x	x	x	x	x	x	x	x	x	x
Middelste groene kikker / bastaardkikker	esculentus	x	x	x	x	x	x	x	x	x	x	x	x	x

* voor deze soorten daarnaast algemene vrijstelling in/op gebouwen en bijbehorende erven Wnb 3.10 3e lid
 x1 = vrijstelling geldt in de periode maart- april en juli tot en met november

x2 = vrijstelling geldt in de periode 15 augustus tot en met februari

x3 = vrijstelling geldt in de periode juli, augustus en september

x4 = vrijstelling geldt in de periode 15 augustus tot en met 15 oktober

x5 = de vrijstelling voor deze soorten wordt ingetrokken met de inwerkingtreding van de Omgevingsverordening 2022

Disclaimer

Deze rapportage is vervaardigd op verzoek van de opdrachtgever zoals hierboven aangegeven. Niets uit deze rapportage mag, met uitzondering van de opdrachtgever, worden vermenigvuldigd of openbaar gemaakt worden door middel van scanning, druk, internet, kopie of andere wijze zonder schriftelijke toestemming van Ecofect B.V., noch mag het zonder deze toestemming voor een ander doel gebruikt worden dan waarvoor het vervaardigd is. Ecofect B.V. is niet aansprakelijk voor vervolgschade, alsmede schade die voortvloeit uit toepassingen van de resultaten van de werkzaamheden of andere gegevens verkregen. De opdrachtgever vrijwaart Ecofect B.V. voor aanspraken van derden in verband met deze toepassing. Omdat ecologisch onderzoek een momentopname is, kan de aanwezigheid van beschermde soorten soms niet worden uitgesloten of bevestigd. Daarnaast is de natuurwetgeving aan verandering en jurisprudentie onderhevig. Wij zijn echter niet aansprakelijk voor de gevolgen van onverwacht verschijnende of verdwijnende flora of fauna, noch voor de gevolgen van veranderende wetgeving of jurisprudentie.

© 2024 Ecofect B.V.; Nunspeet

