



QuickScan



KOLENBRANDERWEG 52-52A  
**HAAKSBERGEN**


QuickScan Wet natuurbescherming

Status:  
Definitief

Datum: 1 december 2023  
Project: QS51384


# INHOUD

1. Colofon	3
2. Samenvatting en advies	4
3. Inleiding	5
3.1 Aanleiding	5
3.2 Planlocatie	5
3.3 Ontwikkelingen en effecten	5
4. Kader en methode	7
4.1 Wettelijk kader	8
4.2 Onderzoeksmethode	12
4.3 Toepasbaarheid	13
5. Gebiedsbescherming	14
5.1 Natura 2000	14
5.2 Natuurnetwerk Nederland (NNN)	16
5.3 Stikstofdepositie	17
6. Soortbescherming	18
6.1 Flora	18
6.2 Fauna	19
6.3 Houtopstanden	28
Verantwoording	29
Bijlagen	30
Disclaimer	36



# 1. Colofon

Onderzoek	QuickScan natuurtoets
Document	QS51384
Datum	1 december 2023
Locatie	Kolenbranderweg 52-52a te Haaksbergen
Opdrachtgever	BJZ.nu
Opdrachtnemer	Ecoflect B.V.
Ecoloog	
Adres	
Telefoon	
Email	
Internet	<a href="http://www.ecoflect.nl">www.ecoflect.nl</a>
KvK-nummer	
Btw-identificatienr.	
Rekeningnummer	



## 2. Samenvatting en advies

Uit de QuickScan is gebleken dat bij het uitvoeren van de geplande werkzaamheden de Wet natuurbescherming niet wordt overtreden.

### Gebiedsbescherming

#### *Natura 2000*

Gezien de aard van de werkzaamheden en de afstand ten opzichte van Natura 2000-gebieden wordt geen verstoring verwacht. Een voortoets Natura 2000 wordt niet noodzakelijk geacht.

Ten aanzien van stikstof wordt er geen depositie verwacht. Een Aerius (stikstof) berekening wordt niet noodzakelijk geacht.

#### *Natuurnetwerk Nederland*

De planlocatie is gelegen buiten het Natuurnetwerk Nederland. Een verdere toetsing wordt niet noodzakelijk geacht.

### Soortbescherming

#### *Flora*

Geen overtreding Wet natuurbescherming.

#### *Vogels*

Geen overtreding Wet natuurbescherming.

#### *Vleermuizen*

Geen overtreding Wet natuurbescherming.

#### *Zoogdieren*

Geen overtreding Wet natuurbescherming.

#### *Overige soorten*

Geen overtreding Wet natuurbescherming.

### Houtopstanden

Geen overtreding Wet natuurbescherming.



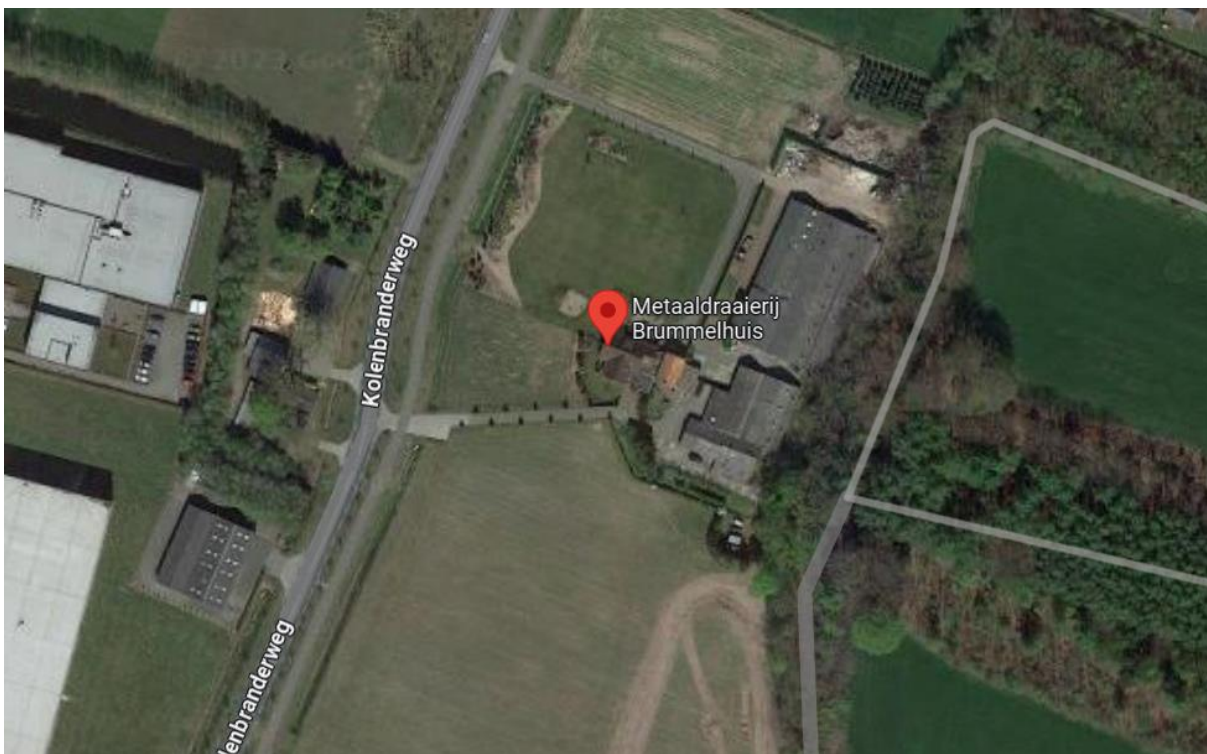
## 3. Inleiding

### 3.1 Aanleiding

Met de voorgenomen ontwikkelingen aan de Kolenbranderweg 52-52a te Haaksbergen heeft BJZ.nu aan Ecofect B.V. gevraagd een QuickScan Wet natuurbescherming uit te voeren t.b.v. het vergunning traject en inzicht te verschaffen of de geplande uit te voeren werkzaamheden conflicteren met de Wet natuurbescherming. Voorliggend rapport geeft inzicht in het wettelijk kader, de gebruikte methodiek en de resultaten van het uitgevoerde onderzoek.

### 3.2 Planlocatie

De planlocatie betreft een bijgebouw en een overkapping aan een varkensschuur aan de Kolenbranderweg 52-52a te Haaksbergen (zie figuur 1). De overkapping is feitelijk een doorlopend golfplaten dak hetgeen ondersteund wordt door houten palen. Het bijgebouw is een klein stenen schuurtje met golfplaten dak zonder dakbeschot. De woning en de overige schuren behoren niet bij de planontwikkeling. De omgeving heeft een landelijk karakter.



Figuur 1 - De planlocatie

Haaksbergen is een gemeente en dorp in Twente, in de Nederlandse provincie Overijssel. De gemeente telt 24.494 inwoners. Haaksbergen ligt dicht bij Hengelo en Enschede. De totale oppervlakte is 105,55 km<sup>2</sup>.

### 3.3 Ontwikkelingen en effecten

Initiatiefnemer is voornemens op de planlocatie een klein deel van de schuren te slopen in verband met het splitsen van de bestaande woning. Er wordt niets teruggebouwd en de overige opstallen blijven staan.. Voor vragen over de inrichting of een ontwerp wordt verwezen naar de opdrachtgever of initiatiefnemer.



#### Funcieverandering en effecten

De beoogde ingrepen zijn blijvend van karakter. De functie van het plangebied zal gelijk blijven en ecologisch niet veranderen. Dit onderzoek is gericht om een inschatting te maken of beschermde soorten voorkomen en gebruik maken van de projectlocatie.

De ingrepen en effecten van de ingreep in relatie tot natuurwaarden:

- Sloopwerkzaamheden
- Aan- en afvoer materiaal.





Nr. 1 Alleen overkapping wordt verwijderd



Nr. 2 Te slopen stal

## 4. Kader en methode

### 4.1 Wettelijk kader

Voor het uitvoeren van ruimtelijke ontwikkelingen is o.a. Wet natuurbescherming van kracht. Deze wetgeving vervangt de Flora- en faunawet, boswet en natuurbeschermingswet welke van kracht waren voor 1 januari 2017. In deze wet is de bescherming van gebieden, soorten en houtopstanden geregeld. In de toekomst zal deze wet worden opgenomen in de omgevingswet (1 januari 2024). Dit onderzoek beperkt zich tot de gebiedsbescherming en de soortenbescherming.

In deze QuickScan worden de verschillende onderdelen van de Wet natuurbescherming getoetst. Omdat een veldbezoek en bureau-onderzoek geen zekerheid geeft of de Wet natuurbescherming wordt overtreden, wordt de potentie van het object ingeschat voor wat betreft beschermde soorten. Indien het object potentie heeft, zal een aanvullend onderzoek vast moeten stellen of uit moeten sluiten of er beschermde soorten gebruik maken van de opstallen. Potentie-inschatting vindt plaats op basis van habitatkenmerken, habitatseisen en ervaring van de ecooloog.

Een goed voorbeeld is de kans op het waarnemen van vleermuizen tijdens het veldbezoek. De trefkans is nagenoeg nihil bij een bezoek overdag. Indien een object (gebouw of boom) potentie heeft, door bijvoorbeeld open stootvoegen, dan zal een nader onderzoek uit moeten wijzen of de beschermde soorten ook daadwerkelijk gebruik maakt van het object. En zo ja, welke functie heeft het object.

Voor diverse soorten zijn er vastgestelde protocollen waarin de optimale onderzoeksperioden, weersomstandigheden en onderzoeksinspanning staan omschreven. Het bevoegd gezag toetst of de onderzoeken op de correcte wijze zijn uitgevoerd.

Vanuit de Provincie of omgevingsdiensten zijn er toezichthouders die ten alle tijden kunnen vragen naar de rapporten van de uitgevoerde onderzoeken. Tevens zijn zij bevoegd om op basis van eigen bevindingen het werk stil te leggen en/of een dwangsom op te leggen indien er gehandeld wordt in strijd met de Wet natuurbescherming.



## **Wet natuurbescherming**

### Gebiedsbescherming

Artikelen 2.1 tot en met 2.12 van de Wet natuurbescherming regelen de bescherming van Natura 2000-gebieden (Vogel- en Habitatrichtlijn gebieden). Voor Natura 2000-gebieden zijn instandhoudingsdoelen opgesteld voor habitats, soorten, broedvogels en/ of niet-broedvogels. In artikel 2.7 verplicht de Wet natuurbescherming om vooraf te beoordelen of ingrepen / activiteiten in of in de nabijheid van Natura 2000-gebieden significant negatieve effecten kunnen hebben op de voor deze gebieden aangewezen instandhoudingsdoelen. Mocht sprake zijn van (significant) negatieve effecten dan kan het aanvragen van vergunning bij bevoegd gezag (veelal de provincie waarbinnen de ingreep of activiteit plaatsvindt) aan de orde zijn.

### Soortbescherming

Artikelen 3.1 tot en met 3.11 van de Wet natuurbescherming regelen de bescherming van soorten. De bescherming is opgedeeld in vijf categorieën met soorten:

- Vogels met jaarrond beschermde nesten;
- Overige vogels;
- Soorten van de Habitatrichtlijn (bijlage IV) en de Verdragen van Bern (bijlage II) en Bonn (bijlage I);
- Overige soorten die op nationaal niveau beschermd zijn en waarvoor provinciaal geen vrijstelling geldt;
- Overige soorten die op nationaal niveau beschermd zijn, maar waarvoor provinciaal wel een vrijstelling geldt.

Voor vogels geldt dat er twee categorieën zijn: de vogels met jaarrond beschermde nesten (o.a. Huismus, Gierzwaluw en Buizerd) en de overige broedvogels. Vogels met jaarrond beschermde nesten hebben een strikte beschermingsstatus binnen de Wet natuurbescherming. Van overige broedvogels zijn hun nesten alleen tijdens het broedseizoen beschermd zijn (periode van nestbouw, eileg, broeden en voeren van de jongen op het nest).

Voor soorten van de Habitatrichtlijn en de Verdragen van Bern en Bonn zijn in artikel 3.5 verboden vastgelegd (o.a. verboden om dieren te doden en voortplantings- of rustplaatsen te vernielen) en geldt een strikte beschermingsstatus. Soorten die op nationaal niveau beschermd zijn, kunnen ingedeeld worden in twee categorieën. Provincies mogen besluiten om bepaalde soorten vrij te stellen van bescherming in het kader van ruimtelijke ingrepen, beheer en onderhoud. In de meeste provincies geldt - onder andere voor ruimtelijke ontwikkelingen - een vrijstelling voor een selectie van zoogdieren en amfibieën. Voor de overige soorten gelden vergelijkbare verboden (zie artikel 3.10) als voor soorten van de Habitatrichtlijn en de Verdragen van Bern en Bonn en geldt eveneens een strikte beschermingsstatus.

Voor het overtreden van verbodsartikelen bij ruimtelijke ingrepen is het noodzakelijk om ontheffing aan te vragen bij bevoegd gezag (veelal de provincie waarbinnen de ingreep plaatsvindt). Voor het verkrijgen van een ontheffing dient een uitgebreide rapportage opgesteld te worden waarin o.a. wordt aangegeven hoe gezorgd wordt dat schade tot een minimum beperkt blijft en of compenserende maatregelen aan de orde zijn.

## Bescherming houtopstanden

Een houtopstand beslaat een oppervlakte van 10 are of meer, of bestaat uit een beplanting van twintig bomen of meer in een rij, gerekend over het totaal aantal rijen. Buiten de bescherming houtopstanden (artikel 4.2) vallen de

- Houtopstanden binnen door de gemeenteraad vastgestelde grenzen van de bebouwde kom houtopstanden,
- Houtopstanden op erven of in tuinen en fruitbomen en windschermen om boomgaarden,
- Naaldbomen bedoeld als kerstbomen en niet ouder dan twintig jaar en kweekgoed,
- Uit populieren of wilgen bestaande wegbepantingen, bepantingen langs waterwegen en bepantingen langs landbouwgronden (enkele rij)
- Het dunnen van een houtopstand, Uit populieren, wilgen, essen of elzen bestaande bepantingen die zijn bedoeld voor de productie van houtige biomassa en die:
- Minimaal eens per tien jaar worden geoogst,
- Bestaan uit ten minste tienduizend stoven per hectare per bepantingseenheid bestaande uit een aaneengesloten bepanting die niet wordt doorsneden door onbepante stroken breder dan twee meter,
- Zijn aangelegd na 1 januari 2013.

Volgens artikel 4.2 is het verboden een houtopstand geheel of gedeeltelijk te vellen zonder daar melding van te doen bij Gedeputeerde Staten. Dit geldt niet voor het periodiek vellen van griend- of hakhout. Binnen drie jaar moet het gevelde deel weer zijn herplant. Vrijstellingen gelden er wanneer het vellen gebeurt middels een goedgekeurde gedragscode of de werkzaamheden voortvloeien uit instandhoudingsdoelstellingen voor Natura 2000-gebieden of nodig zijn voor aanleg en het onderhoud van brandgangen op natuurterreinen.

Beschermingsregime soorten Vogelrichtlijn § 3.1 Wn	Beschermingsregime soorten Habitatrichtlijn § 3.2 Wn	Beschermingsregime andere soorten § 3.3 Wn
Art 3.1 lid 1 Het is verboden in het wild levende vogels opzettelijk te doden of te vangen.	Art 3.5 lid 1 Het is verboden soorten in hun natuurlijke verspreidingsgebied opzettelijk te doden of te vangen	Art 3.5 lid 1 Het is verboden soorten in hun natuurlijke verspreidingsgebied opzettelijk te doden of te vangen
Art 3.1 lid 2 Het is verboden opzettelijk nesten, rustplaatsen en eieren van vogels te vernielen of te beschadigen, of nesten van vogels weg te nemen.	Art 3.5 lid 4 Het is verboden de voortplantings- plaatsen of rustplaatsen van dieren te beschadigen of te vernielen.	Art 3.10 lid 1b Het is verboden de vaste voortplantingsplaatsen of rustplaatsen van dieren opzettelijk te beschadigen of te vernielen.
Art 3.1 lid 3 Het is verboden eieren te rapen en deze onder zich te hebben.	Art 3.5 lid 3 Het is verboden eieren van dieren in de natuur opzettelijk te vernielen of te rapen.	Niet van toepassing.
Niet van toepassing	Art 3.5 lid 5 Het is verboden plantensoorten in hun natuurlijke verspreidings- gebied opzettelijk te plukken en te verzamelen, af te snijden, te ontwortelen of te vernielen	Art 3.10 lid 1c Het is verboden plantensoorten in hun natuurlijke verspreidings- gebied opzettelijk te plukken en te verzamelen, af te snijden, te ontwortelen of te vernielen





### 4.3 Toepasbaarheid

Deze QuickScan is gericht op de mogelijke overtreding van de Wet natuurbescherming, niet aan andere (natuur)wetgeving. De resultaten van het onderzoek zijn 3 jaar geldig. Dit onderzoek kan voor de opdrachtgever als bewijsstuk dienen dat natuuronderzoek is verricht. Deze rapportage kan dan ook ingediend worden aan belanghebbende partijen zoals gemeente en provincie.

Op basis van in de deze rapportage opgenomen projectgegevens (zie hoofdstuk 3; november 2023) is dit onderzoek uitgevoerd en een inschatting gemaakt van de effecten hiervan op de beschermde soorten en gebieden. Latere wijzigingen van het project kunnen invloed hebben op deze effecten en zijn dus niet opgenomen in deze rapportage. Er zal dan een nieuwe beoordeling plaats moeten vinden.

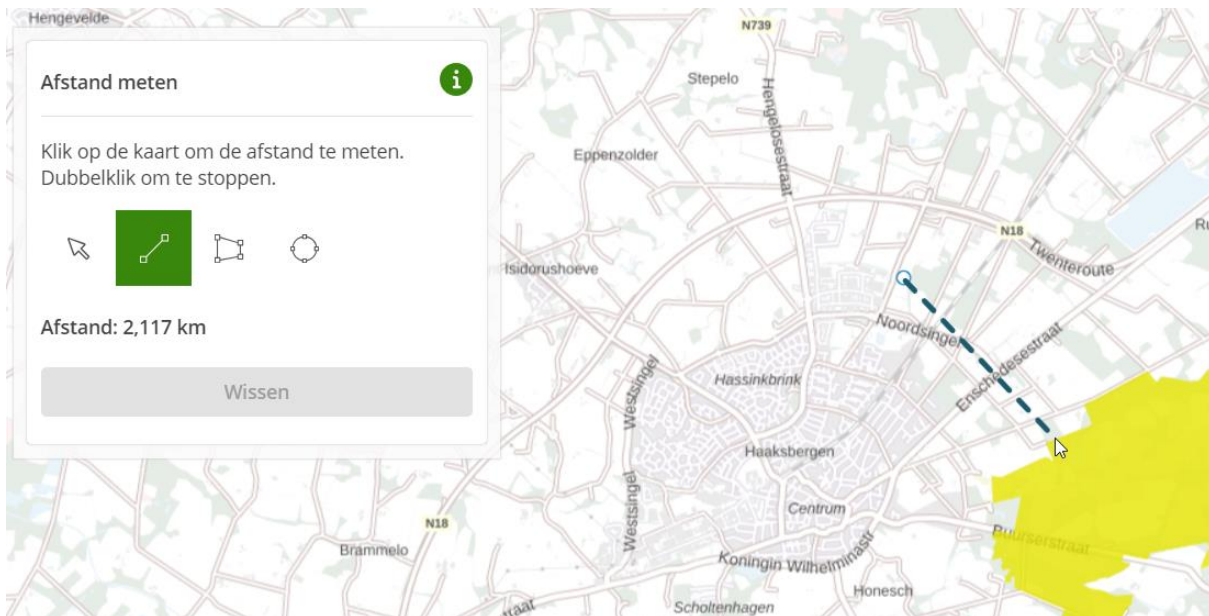
Deze verstrekte natuurinformatie is ten behoeve van de initiatief- en ontwerpfase van de planontwikkeling. Om in de uitvoerings- en beheerfase overtreding van de Wet natuurbescherming te voorkomen, wordt – indien nodig- in deze rapportage aangegeven wanneer het noodzakelijk is om te werken volgens één van de volgende standaarden:

- Algemeen zorgvuldig handelen
- Gedragscode ruimtelijke ontwikkeling
- Ecologisch werkprotocol
- Ontheffing/vrijstelling Wet natuurbescherming

## 5. Gebiedsbescherming

### 5.1 Natura 2000

In Europa is een netwerk van beschermde gebieden opgezet. Dit zijn de zogenoemde Natura 2000-gebieden. Deze gebieden zijn in de Wet natuurbescherming strikt beschermd. Volgens de Wet natuurbescherming is het volgens artikel 2.7 lid 2 verboden zonder vergunning projecten te realiseren of andere handelingen te verrichten die, gelet op de instandhoudingsdoelstellingen voor een Natura 2000-gebied, de kwaliteit van de natuurlijke habitats of de habitats van soorten in dat gebied kunnen verslechteren of een significant verstrend effect kunnen hebben op de soorten waarvoor dat gebied is aangewezen. Dit geldt ook voor projecten die fysiek buiten het Natura 2000-gebied gelegen zijn maar wel een effect kunnen hebben op het gebied (externe werking). Het plangebied ligt nabij de Natura 2000-gebieden Buurserzand & Haaksbergerveen (zie figuur 2).



Figuur 2 – Planlocatie (i) t.o.v. Natura 2000-gebied

U kunt te maken hebben met de zogenoemde externe werking van het Natura 2000-gebied. U moet daarbij bijvoorbeeld denken aan mogelijke effecten op de waterhuishouding, uitstoot van stikstof of effecten die het gevolg zijn van een groot project zoals aanleg van windmolens, zandwinning, een woonwijk of industrie. Om te bepalen of dit het geval is moet een natuurtoets (voortoets Natura 2000) worden uitgevoerd door een deskundig bureau. Als uw activiteit een negatief effect heeft op de instandhoudingsdoelstellingen van het Natura 2000-gebied is een vergunning nodig, voor meer info zie: vergunning Natura 2000-gebieden. (zie bijlage voor stroomschema)

#### Buurserzand & Haaksbergerveen

Het gebied Buurserzand en Haaksbergerveen bestaat uit twee deelgebieden. Het Haaksbergerveen in het zuiden is een veenputtencomplex met goed ontwikkelde gradiënten naar het omliggende zand- en (basenrijk) leemlandschap. Door vernattingsmaatregelen in het verleden zijn de nog aanwezige, met hoogveenvegetatie begroeide veenpakketten veranderd in drijfkillen, die qua vegetatie sterk lijken op moerasheiden. Er is een



afwisseling van veenputten en dijkjes. Het Buurserzand in het noorden is een heidegebied op voormalig stuifzand. Er komen hier op uitgebreide schaal natte heidebegroeiingen voor met her en der zwakgebufferde vennen, afgewisseld met droge heide met jeneverbesstruweel.

Het plangebied is gelegen nabij de Natura 2000-gebied Buurserzand en Haaksbergerveen ( 2.1 km.) Omdat de werkzaamheden van het plangebied buiten het Natura 2000-gebieden plaatsvinden heeft dit een invloed op de oppervlakte van het Natura 2000-gebied.

#### Conclusie Natura 2000

Gezien de aard van de werkzaamheden, de projectlocatie en de (effect)afstanden (licht, trilling en geluid) tot de Natura 2000-gebieden wordt er geen verstoring of negatieve effecten verwacht op genoemd gebied. Een voortoets Natura 2000 wordt niet noodzakelijk geacht om vast te stellen of uit te sluiten dat er geen negatieve effecten optreden op betreffende gebied.

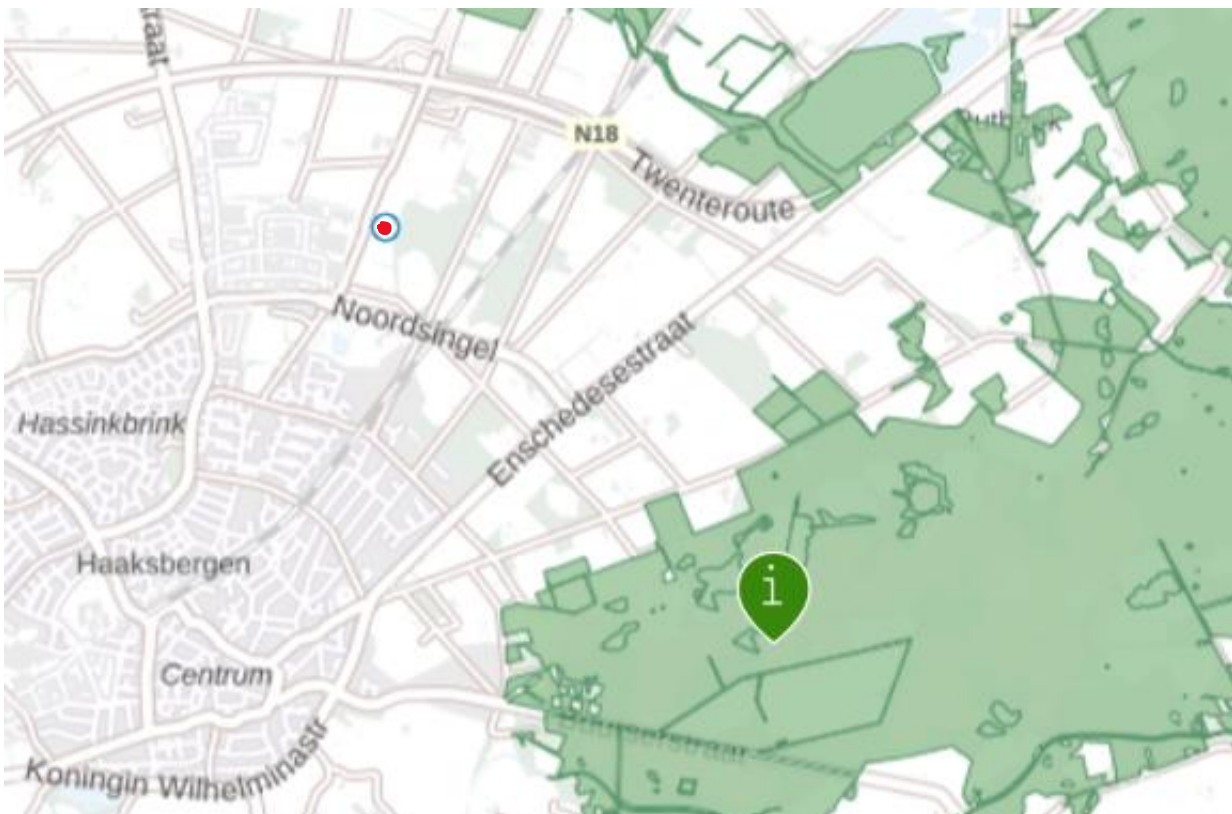
## 5.2 Natuurnetwerk Nederland (NNN)

Het Natuurnetwerk Nederland is het Nederlands netwerk van bestaande en nieuw aan te leggen natuurgebieden. In de wet heet dit de Ecologische Hoofdstructuur (EHS). Het netwerk moet natuurgebieden beter verbinden met elkaar en met het omringende agrarisch gebied. In het Natuurnetwerk Nederland liggen:

- Bestaande natuurgebieden, waaronder de 20 Nationale Parken;
- Gebieden waar nieuwe natuur aangelegd wordt;
- Landbouwgebieden, beheerd volgens agrarisch natuurbeheer;
- Ruim 6 miljoen hectare grote wateren: meren, rivieren, de kustzone van de Noordzee en de Waddenzee;
- Alle Natura 2000-gebieden.

### Conclusie Natuurnetwerk Nederland

Aangezien het plangebied is gelegen buiten het NNN van Overijssel en het NNN in Overijssel geen externe werking kent is nadere toetsing niet aan orde (figuur 3),



Figuur 3 – Planlocatie t.o.v. Natuurnetwerk Nederland (aangegeven met rode stip.)

### 5.3 Stikstofdepositie

Door de uitspraak van de Raad van State inzake het Programma Aanpak Stikstof kan er geen beroep gedaan worden op de oude regeling PAS.

Citaat uit de kamerbrief van 11 juni 2019:

*'Het is duidelijk dat het PAS niet meer gebruikt kan worden als passende beoordeling voor toestemmingsverlening. Dat wil niet zeggen dat alle vergunningverlening daarmee helemaal stil komt te liggen. Met een individuele passende beoordeling die voldoet aan de randvoorwaarden die de Afdeling schetst is dit wel mogelijk.*

*Als gevolg van de uitspraak geldt als voorwaarde bij toestemmingsverlening dat zodanige maatregelen moeten worden getroffen dat verzekerd is dat de stikstofdepositie op daarvoor gevoelige Natura 2000-gebieden niet toeneemt. Dat kan door maatregelen verbonden aan de activiteit zelf (intern salderen), of – onder strikte voorwaarden – door saldering met de effecten van beëindiging of beperking van andere activiteiten (extern salderen). Individuele toestemmingsverlening is ook mogelijk op basis van een andere ecologische onderbouwing waaruit blijkt dat de natuurlijke kenmerken van het betreffende Natura 2000-gebied niet worden aangetast, ondanks een toename van stikstofdepositie van het betreffende project. Het is aan het betreffende bevoegde gezag om hierover te oordelen. Hierbij is aandacht voor een eenduidige handelwijze tussen de bevoegde gezagen.*

*Wanneer uit een individuele passende beoordeling niet de vereiste zekerheid kan worden verkregen dat er geen sprake is van aantasting van de natuurlijke kenmerken van het betrokken Natura 2000-gebied, zal alleen toestemming kunnen worden verleend aan de hand van de ADC-toets. Een toestemming op basis van de ADC-toets kan alleen worden verleend indien wordt voldaan aan de volgende drie voorwaarden: er zijn geen alternatieve oplossingen (A), het project is nodig om dwingende redenen van groot openbaar belang (met inbegrip van redenen van sociale of economische aard) (D), en de nodige compenserende maatregelen worden getroffen om te waarborgen dat de algehele samenhang van Natura-2000 bewaard blijft (C). Het resultaat van de compensatie moet in beginsel bereikt zijn op het moment waarop het betrokken gebied schade van het project ondervindt.'* (einde citaat)

De afstand tot depositiegevoelige Natura 2000-gebieden (inclusief habitatsoorten) is 2.1 kilometer. Het gaat hier om het Natura 2000-gebied Buurserzand en Haaksbergerveen. Gezien de afstand tot het Natura 2000-gebied in relatie tot de geplande ontwikkelingen wordt geen stikstofdepositie verwacht in de aanleg dan wel de nieuwe gebruiksfase.

#### Advies / conclusie

Een Aeriusberekening is niet noodzakelijk.



## 6. Soortbescherming

De Wet natuurbescherming kent twee vormen van soortbescherming voor ruimtelijke ontwikkeling gekoppeld aan de juridische status van de soorten:

- Algemene zorgplicht
- Zorgvuldig handelen

### Algemene zorgplicht

Heb respect voor alle wilde flora en fauna en tracht het doden, verontrusten en beschadigen van aanwezige soorten te voorkomen of, indien voorkomen in redelijkheid niet mogelijk is, dit zo veel mogelijk te beperken.

### Zorgvuldig handelen

Deze vorm van soortbescherming is gekoppeld aan soorten met een juridisch beschermde status. Er dient invulling te worden gegeven aan zorgvuldig handelen tijdens de uitvoering van werken die vallen onder ruimtelijke ontwikkeling.

Zorgvuldig handelen betreft:

1. Voorkomen dat schade optreedt aan beschermde planten en dieren (bijvoorbeeld andere projectlocatie kiezen).
2. Beperken van schade aan beschermde planten en dieren (bijvoorbeeld beschermingszone hanteren rondom een bewoond vogelnest of verplaatsen beschermde planten).
3. Ongedaan maken van schade aan beschermde planten en dieren:

Preventief: alternatieve verblijfplaats (mitigerende maatregelen) realiseren voordat het werk uitgevoerd wordt (bijvoorbeeld aanleg van een poel voor de gewone pad).

Achteraf: opgelegd door het bevoegd gezag indien onzorgvuldig is gehandeld.

### 6.1 Flora

Toetsing aan gebiedsbescherming vindt uitsluitend plaats indien beschermde gebieden in het geding zijn, terwijl toetsing aan de soortbescherming altijd vereist is, zowel binnen als buiten beschermde gebieden.

#### Bevinding veldbezoek

Het perceel en de te slopen opstal zijn nauwkeurig onderzocht op inheemse en uitheemse beschermde vegetatie. Er zijn geen (groeiplaatsen van) beschermde soorten aangetroffen. Ook de geraadpleegde databanken geven geen aanwijzingen naar beschermde soorten op de projectlocatie.

## 6.2 Fauna

Op de planlocatie is bebouwing aanwezig in de vorm van een opstal met een golfplaten dak zonder dakbeschot. De opstal heeft een stenen enkelsteens muur.

### Huismus

Tijdens het veldbezoek is vastgesteld dat er geen geschikte opstallen zijn voor de huismus. De opstallen die aanwezig zijn hebben fauna werende maatregelen aan de dakranden en er ontbreekt dakbeschot. Tijdens het raadplegen van NDFF kwam naar voren dat de huismus niet is waargenomen. Een nader onderzoek huismus wordt dan ook niet noodzakelijk geacht.

### Gierzwaluw

De gierzwaluw maakt gebruik van menselijke bebouwing als nestplaats. Deze 90- dagenvogel broedt veelal onder dakpannen. Een aantal voorwaarden stelt de gierzwaluw aan zijn nestplaats (kolonie). Een potentiële nestplaats is vrijwel nooit onder de 3 meter te vinden in verband met het aan- en afvliegen en doorgaans ook niet in de onmiddellijke omgeving van bomen. Gierzwaluwen hebben invliegopeningen nodig van ca 55 x 20 mm. Het plangebied kan worden gezien als habitatongeschikt vanwege het bosrijke/landelijke karakter van de planlocatie. De gierzwaluw houdt zich met name op in bebouwde omgevingen. Daarnaast zijn er ook geen waarnemingen terug gevonden op NDFF. Derhalve kan gesteld worden dat met de geplande werkzaamheden geen nestlocaties verloren gaan t.a.v. deze soort. Een nader onderzoek gierzwaluw is dan ook niet nodig.

### Uilen/ Roofvogels

Er zijn geen sporen aangetroffen van uilen of roofvogels die duiden op het gebruik van de opstallen als verblijfplaatsen en het omliggende terrein als foerageergebied (o.a. braakballen, prooiresten, geplukte vogels, zitplaatsen met uitwerpselen/krijtsporen). Bij het raadplegen van NDFF kwamen geen waarnemingen naar voren.

### Categorie 5

Van de vogels uit categorie 5 (zie tabel 3) kunnen in de omgeving worden verwacht: vink (Fringillidae), pimpelmees (Cyanistes caeruleus), koolmees (Parus major), ekster (Pica pica) kokmeeuw (Chroicocephalus ridibundus), en spreeuw (Sturnus vulgaris). Wat betreft de spreeuw kan er buiten het broedseizoen worden geveld omdat dit soort een soort is dat makkelijk uitwijkt naar alternatieve verblijfplaatsen (doorgaans gebouwen). Hiernaast kunnen binnen het plangebied zangvogels aanwezig zijn die in tuinen en landelijk gebied broeden zoals de merel (Turdus merula), heggemus (Prunella modularis) en winterkoning (Troglodytes troglodytes). Advies om werkzaamheden buiten het broedseizoen uit te voeren.

### Spechten/ Holtebroeders

In de directe nabijheid van de opstal zijn geen bomen of struiken waargenomen met holten. Bij het raadplegen van NDFF kwamen geen waarnemingen naar voren. Advies om buiten broedseizoen werkzaamheden uit te laten voeren.

Bonn en Bern

Het voorkomen van vogels zoals genoemd in de verdragen van Bonn en Bern kan niet worden uitgesloten. Deze soorten vallen zowel onder het beschermingsregime Vogelrichtlijn als het beschermingsregime Habitatrichtlijn. Voor deze soorten geldt dat ze niet opzettelijk mogen worden verstoord, ongeacht hun staat van instandhouding. Voor alle inheemse vogelsoorten geldt een verbod op handelingen die soorten, nesten, eieren of vaste rust- of verblijfplaatsen beschadigen of verstoren. Voor werkzaamheden met schadelijke effecten op broedvogels wordt veelal geen ontheffing verleend, omdat het uitvoeren van de werkzaamheden buiten het broedseizoen over het algemeen een goed alternatief vormt. In het kader van de Wet natuurbescherming wordt voor het broedseizoen geen standaardperiode gehanteerd, omdat deze per soort en vaak per jaar kan verschillen. Van belang is of een broedgeval wordt verstoord, ongeacht de datum. Voor de meeste soorten kan de periode tussen half maart en eind juli worden aangehouden als broedseizoen.

Nesten, horsten en holten zijn niet aangetroffen.

Advies / conclusie

Ten aanzien van vogels wordt geen overtreding Wet natuurbescherming verwacht.

**Jaarrond beschermde nesten**

In onderstaande tabel zijn opgenomen de nesten welke door de wetgever jaarrond beschermd zijn.

Nederlandse naam	Bescherming	Nederlandse naam	Bescherming	Nederlandse naam	Bescherming
Steenuil	Categorie 1	Blauwe reiger	Categorie 5	Kleine vliegenvanger	Categorie 5
Gierzwaluw	Categorie 2	Boerenzwaluw	Categorie 5	Koolmees	Categorie 5
Huismus	Categorie 2	Bonte vliegenvanger	Categorie 5	Kortsnavelboomkruiper	Categorie 5
Roek	Categorie 2	Boomklever	Categorie 5	Oeverzwaluw	Categorie 5
Grote gele kwikstaart	Categorie 3	Boomkruiper	Categorie 5	Pimpelmees	Categorie 5
Kerkuil	Categorie 3	Bosuil	Categorie 5	Raaf	Categorie 5
Oehoe	Categorie 3	Brilduiker	Categorie 5	Ruigpootuil	Categorie 5
Ooievaar	Categorie 3	Draaihals	Categorie 5	Spreeuw	Categorie 5
Slechtvalk	Categorie 3	Eidereend	Categorie 5	Tapuit	Categorie 5
Boomvalk	Categorie 4	Ekster	Categorie 5	Torenvalk	Categorie 5
Buizerd	Categorie 4	Gekraagde roodstaart	Categorie 5	Zeearend	Categorie 5
Havik	Categorie 4	Glanskop	Categorie 5	Zwarte kraai	Categorie 5
Ransuil	Categorie 4	Grauwe vliegenvanger	Categorie 5	Zwarte mees	Categorie 5
Sperwer	Categorie 4	Groene specht	Categorie 5	Zwarte roodstaart	Categorie 5
Wespendief	Categorie 4	Ijsvogel	Categorie 5	Zwarte specht	Categorie 5
Zwarte wouw	Categorie 4	Kleine bonte specht	Categorie 5	Grote bonte specht	Categorie 5



Provincie Overijssel heeft zelf ook een lijst met jaarrond beschermde nesten en beschermde functionele leefgebieden opgesteld. Deze zijn in onderstaande tabel opgenomen.

#### Jaarrond beschermde nesten

Nederlandse naam	Bescherming	Nederlandse naam	Bescherming
Steenuil	Categorie 1	Slechtvalk	Categorie 3
Gierzwaluw	Categorie 2	Zwarte specht	Categorie 3
Huismus	Categorie 2	Boomvalk	Categorie 4
Huiszwaluw	Categorie 2	Havik	Categorie 4
Roek	Categorie 2	Raaf	Categorie 4
Boerenzwaluw	Categorie 3	Ransuil	Categorie 4
Bosuil	Categorie 3	Sperwer	Categorie 4
Buizerd	Categorie 3	Torenvalk	Categorie 4
Grote gele kwikstaart	Categorie 3	Wespendief	Categorie 4
Kerkuil	Categorie 3	Zeearend	Categorie 4
Oehoe	Categorie 3	Zwarte Wouw	Categorie 4
Ooievaar	Categorie 3		

#### Beschermde functioneel leefgebied

Nederlandse naam	Bescherming	Nederlandse naam	Bescherming
Blauwe reiger	Categorie 5	Kortsnavelboomkruiper	Categorie 5
Bonte vliegenvanger	Categorie 5	Middelste bonte specht	Categorie 5
Boomklever	Categorie 5	Oeverzwaluw	Categorie 5
Boomkruiper	Categorie 5	Ringmus	Categorie 5
Draaihals	Categorie 5	Spreeuw	Categorie 5
Gekraagde roodstaart	Categorie 5	Tapuit	Categorie 5
Glanskop	Categorie 5	Tureluur	Categorie 5
Grauwe vliegenvanger	Categorie 5	Veldleeuwerik	Categorie 5
Groene specht	Categorie 5	Wulp	Categorie 5
Grote bonte specht	Categorie 5	Zomertortel	Categorie 5
Grutto	Categorie 5	Zwarte mees	Categorie 5
Ijsvogel	Categorie 5	Zwarte roodstaart	Categorie 5
Kleine bonte specht	Categorie 5		

Geen van deze nesten of leefgebieden gaat met de geplande ontwikkeling verloren.

Op de volgende categorieën gelden de verbodsbepalingen van de Wet natuurbescherming het gehele seizoen:

Categorie 1. Nesten die, behalve gedurende het broedseizoen als nest, buiten het broedseizoen in gebruik zijn als vaste rust- en verblijfplaats (voorbeeld: steenuil).

Categorie 2. Nesten van koloniebroeders die elk broedseizoen op dezelfde plaats broeden en die daarin zeer honkvast zijn of afhankelijk van bebouwing of biotoop. De (fysieke) voorwaarden voor de nestplaats zijn vaak zeer specifiek en limitatief beschikbaar (voorbeeld: roek, gierzwaluw en huismus).

Categorie 3. Nesten van vogels, zijnde geen koloniebroeders, die elk broedseizoen op dezelfde plaats broeden en die daarin zeer honkvast zijn of afhankelijk van bebouwing. De (fysieke) voorwaarden voor de nestplaats zijn vaak zeer specifiek en limitatief beschikbaar (voorbeeld: ooievaar, kerkuil en slechtvalk).

Categorie 4. Vogels die jaar in jaar uit gebruik maken van hetzelfde nest en die zelf niet of nauwelijks in staat zijn een nest te bouwen (voorbeeld: boomvalk, buizerd en ransuil).

Categorie 5. Nesten van vogels die weliswaar vaak terugkeren naar de plaats waar zij het jaar daarvoor hebben gebroed of de directe omgeving daarvan, maar die wel over voldoende flexibiliteit beschikken om, als de broedplaats verloren is gegaan, zich elders te vestigen. Deze zijn buiten het broedseizoen niet beschermd. Categorie 5-soorten zijn wel jaarrond beschermd als zwaarwegende feiten of ecologische omstandigheden dat rechtvaardigen. Indien dit het geval is, is een omgevingscheck benodigd.

## Vleermuizen

Het leefgebied van beschermde vleermuizen (artikel 3.5 Habitatrichtlijn bijlage IV) bestaat uit verblijfplaatsen, vliegroutes en foerageergebieden. In de toelichting vleermuizen (volgende pagina) worden deze onderdelen nader toegelicht.

Verblijfplaatsen voor vleermuizen moeten voldoen aan een geschikt microklimaat: temperatuur, verschillende temperaturen binnen één object (gradiënten), snelheid van opwarmen of afkoelen (bufferwaarde) en vochtigheid. Essentieel is dat de verblijfplaats tochtvrij is in verband met de temperatuurregulatie en het voorkomen van uitdroging in de winter. Winterverblijven moeten daarnaast grotendeels vorstvrij zijn. Vleermuizen zijn gevoelig voor licht. Bij een verblijfplaats wordt dan ook niet vaak een lichtbron gevonden.

De toegang tot de verblijfplaats, de in- en uitvliegopeningen en de aanvliegroute moet vrij van obstakels zijn. Dergelijke verblijfplaatsen zijn aangetroffen. De te slopen opstal heeft geen potentie voor gebouwbewonende vleermuizen omdat er een spouwmuur ontbreekt en dakbeschot is ook niet aanwezig. Nauwe ruimtes waar vleermuizen graag in verblijven ontbreken. Een nader onderzoek vleermuis naar gebouwbewonende vleermuizen wordt dan ook niet noodzakelijk geacht.

Nabij en op de planlocatie zijn geen bomen aanwezig met vleermuispotentie. Hierbij kan gedacht worden aan holten en loshangende schors. Eventueel aanwezige soorten zullen geen hinder ondervinden van de geplande ontwikkeling en er zullen geen verblijfplaatsen verloren gaan indien bomen gekapt gaan worden.

Schade op onmisbare vliegroutes en foerageergebieden, verblijfplaatsen van vleermuizen kan mogelijk ontstaan wanneer de lijnelementen verdwijnen uit het landschap. Op en nabij de planlocatie zijn deze lijnelementen niet aanwezig. Het foerageergebied blijft gedeeltelijk intact. Daarnaast zijn genoeg uitwijkmogelijkheden wat het een niet essentieel foerageergebied maakt. Een nader onderzoek naar foerageergebied en vliegroutes is niet noodzakelijk. Het biotoop en habitat laat zich het beste omschrijven door randstedelijke omgeving. Om eventuele boombewonende soorten niet te storen wordt het noodzakelijk geacht om de bomen bij de aanleg- en nieuwe gebruiksfase niet te belichten.

### Advies / conclusie

Ten aanzien van vleermuizen wordt geen overtreding Wet natuurbescherming verwacht.

## **Toelichting vleermuizen**

### Verblijfplaats

Een object (gebouw, boom, bunker, grot, kast en dergelijke) waarin een of meerdere vleermuizen verblijven (overdag of 's winters, met enige regelmaat). Zomerverblijfplaats: Een verblijfplaats die gebruikt wordt door vleermuizen die niet in winterslaap zijn waarvan niet aangetoond is dat het een kraamverblijfplaats dan wel een paarverblijfplaats is.

### Kraamverblijfplaats

Een verblijfplaats van een kraamgroep met vrouwtjes met jongen.

### Paar(verblijf)plaats

Een verblijfplaats of de omgeving daarvan, waar ten minste een baltsend mannetje of meerdere vleermuizen overdag verblijven en paren of komen zwermen. Welk gedrag is waar te nemen, is afhankelijk van de soort. Te herkennen aan zwermgedrag en/of baltsroepen. (Zwermen bij het invliegen komt bij meer verblijfsfuncties voor.)

### Winterverblijfplaats

Een verblijfplaats waar in de winter een of meerdere vleermuizen in winterslaap (hibernation) gaan. Het betreft bij soorten die jaarrond in hun leefgebied blijven nogal eens een voormalige paarplaats of een andere verblijfplaats. Er zijn bij soorten als gewone dwergvleermuis massa winterverblijfplaatsen en winterverblijfplaatsen voor kleinere groepen te onderscheiden.

### Vliegroute

Een vaste route van een vleermuis of een groep van vleermuizen vanaf een verblijfplaats naar een foerageergebied of tussen verblijfplaatsen visa versa.

### Migratieroute

Een vaste route van zomerleefgebied naar winterverblijfplaats of winterleefgebied en visa versa.

### Foerageergebied

Een gebied waar een vleermuis of een groep van vleermuizen foerageert.



## Overige zoogdieren

### Soorten van Habitatrichtlijn en de Verdragen van Bern en Bonn

Tijdens het veldbezoek zijn geen vaste verblijfplaatsen van overige zoogdieren die zijn opgenomen op Habitatrichtlijn en de Verdragen van Bern en Bonn aangetroffen.

### Bever en otter

In het plangebied zijn geen sporen van de otter (*Lutra lutra*) of bever (*Castor fiber*) aangetroffen. Het voorkomen van beide soorten kan hiermee redelijkerwijs worden uitgesloten. Bij het veldbezoek zijn geen sporen aangetroffen. In de diverse databases zijn geen verspreidingsgegevens bekend nabij het plangebied.

### Hamster, hazelmuis en noordse woelmuis

Het verspreidingsgebied van de hamster (*Cricetus cricetus*) en hazelmuis (*Muscardinus avellanarius*) is beperkt tot Zuid-Limburg. Voor de noordse woelmuis (*Microtus oeconomus*) geldt dat deze soort een zeer natte, kruidenrijke vegetatie behoeft en dat de verspreiding zich beperkt tot de lage, natte delen van Nederland. Derhalve kan worden gesteld dat binnen het plangebied geen van de genoemde soorten voorkomen. In de diverse databases zijn geen verspreidingsgegevens bekend nabij het plangebied.

### Slaapmuizen

Het verspreidingsgebied van de eikelmuis (*Eliomys quercinus*) beperkt zich tot specifieke gebieden in Zuid-Limburg. De soort kan voor het plangebied worden uitgesloten. In de diverse databases zijn geen verspreidingsgegevens bekend nabij het plangebied.

### Ware muizen

Het verspreidingsgebied van de grote bosmuis (*Apodemus flavicollis*) beperkt zich tot de oostgrens van Nederland en ligt ver buiten het plangebied. In de diverse databases zijn geen verspreidingsgegevens bekend nabij het plangebied. Voor de overige ware muizen geldt dat zij door de provincie Overijssel voor ruimtelijke ingrepen zijn vrijgesteld van de Wet natuurbescherming. Dit geldt niet voor het doden van deze soorten. Met de geplande ontwikkeling zullen naar verwachting geen soorten gedood worden, aangezien het niet aannemelijk is dat deze soort voorkomt op de planlocatie.

### Spitsmuizen

Het verspreidingsgebied van de veldspitsmuis (*Crocidura leucodon*) betreft Twente en Zeeuws-Vlaanderen. De waterspitsmuis (*Neomys fodiens*) is gebonden aan schone wateren met een rijke oevervegetatie. Derhalve kan worden gesteld dat beide soorten niet in het plangebied voorkomen. Voor de overige spitsmuizen geldt dat zij door de provincie Overijssel voor ruimtelijke ingrepen zijn vrijgesteld van de Wet natuurbescherming. Dit geldt niet voor het doden van deze soorten. Met de geplande ontwikkeling zullen naar verwachting geen soorten gedood worden, aangezien het niet aannemelijk is dat deze soort voorkomt op de planlocatie. In de diverse databases zijn geen verspreidingsgegevens bekend nabij het plangebied.

### Woelmuizen

De verspreiding van de molmuis (*Arvicola scherman*) is beperkt tot Limburg. Sporen zijn van deze soort niet aangetroffen. De planlocatie leent zich dan ook niet voor deze soort. De overige onder dit beschermingsregime

vallende woelmuizen zijn door de provincie Overijssel voor ruimtelijke ingrepen vrijgesteld van de Wet natuurbescherming. Dit geldt niet voor het doden van deze soorten. Met de geplande ontwikkeling zullen naar verwachting geen soorten gedood worden, aangezien het niet aannemelijk is dat deze soort voorkomt op de planlocatie. In de diverse databases zijn geen verspreidingsgegevens bekend nabij het plangebied.

#### Eekhoorn

Tijdens het veldbezoek werden geen nesten van de eekhoorn (*Sciurus vulgaris*) of knaagsporen aangetroffen. In de diverse databases zijn er geen verspreidingsgegevens bekend nabij het plangebied.

#### Haasachtigen, egel en vos

De haas en vos zijn door de provincie Overijssel voor ruimtelijke ingrepen vrijgesteld van de Wet natuurbescherming. Dit geldt niet voor het doden van deze soorten. Met de geplande ontwikkeling zullen naar verwachting geen soorten gedood worden, aangezien het niet aannemelijk is dat deze soort hinder ondervindt van de geplande ontwikkeling. Gezien de omvang en de impact van de geplande ontwikkeling gaan er geen verblijfplaatsen van egel verloren.

#### Marterachtigen

Op het perceel zijn geen sporen aangetroffen die van marterachtigen afkomstig kunnen zijn. Hiervoor is gebruik gemaakt van de UV lamp om urine sporen te doen oplichten en de endoscoop om ruimten te inspecteren. In de schuur zitten kippen en deze zijn nooit ten prooi gevallen aan de steenmarter. Uitwerpselen, urinesporen, afgebeten veren of andere aanwijzingen zijn niet waargenomen. Het habitat op de planlocatie is geschikt. Het gebied heeft genoeg schuilplaatsen en rommelhoekjes voor de marterachtigen. Een verblijfplaats is niet aangetroffen. Een nader onderzoek marterachtigen wordt niet noodzakelijk geacht omdat het grootste deel van het plangebied intact blijft.

#### Overige zoogdieren

De in Nederland voorkomende zoogdieren betreffen of zeezoogdieren of slechts zelden in Limburgse bossen waargenomen soorten (de wilde kat (*Felis silvestris*) en lynx (*Lynx lynx*) en de in Nederland gevestigde wolf (*Canis lupus*)) ofwel in het bos of open veld levende grote hoefdieren. Derhalve kan worden gesteld dat binnen het plangebied geen overige zoogdieren voorkomen.

#### Advies / Conclusie

Ten aanzien van overige zoogdieren wordt geen overtreding Wet natuurbescherming verwacht.

#### **Overige soorten**

##### Reptielen en amfibieën

Het plangebied ligt buiten het bereik van beschermde reptielen en amfibieën. De kleine watersalamander (*Lissotriton vulgaris*), gewone pad (*Bufo bufo*), bruine kikker (*Rana temporaria*), bastaardkikker (*Pelophylax esculentus*) en meerkikker (*Pelophylax ridibundus*) zijn door de provincies voor ruimtelijke ingrepen vrijgesteld van de Wet natuurbescherming. Dit geldt niet voor het doden van deze soorten. Met de geplande ontwikkeling zullen naar verwachting geen soorten gedood worden, aangezien het niet aannemelijk is dat deze soort voorkomt op de planlocatie. De effectafstanden en invloeden van genoemde soorten zijn dus irrelevant.

### Vissen

De beschermde vissen zijn rivieroptrekkende zoutwater soorten die niet of nauwelijks in Nederland worden aangetroffen. De beekdonderpad (*Cottus rhenanus*), beekprik (*Lampetra planeri*), elrits (*Phoxinus phoxinus*) en gestippelde alver (*Alburnoides bipunctatus*) zijn soorten van schone heldere continu stromende beken en zijn (grotendeels) beperkt tot de provincie Limburg. De beekprik komt ook elders op de hogere zandgronden voor en van de elrits bevindt zich een geïsoleerde populatie op de Veluwe. De kwabaal (*Lota lota*) is een soort van grote wateren en riviertjes. Dergelijke leefgebieden komen in het plangebied ook niet voor. Derhalve kan worden gesteld dat in het plangebied geen onder dit beschermingsregime voorkomende vissen te verwachten zijn. De ingreep heeft geen invloed op het habitat van deze soorten.

### Vlinders en libellen

In het plangebied komen geen voedselarme wateren of vegetaties voor die geschikt zijn als leefgebied voor onder dit beschermingsregime vallende libellen en dagvlinders.

### Overige ongewervelden

Het oeveeraas (*Palingenia longicauda*), de juchtleerkever (*Osmoderma eremita*) en Bataafse stroommossel (*Unio crassus*) zijn uit Nederland verdwenen. Van de vermiljoenkever (*Cucujus cinnaberinus*) is slechts een populatie nabij Maarheeze (Noord-Brabant) bekend. Omdat veensloten en vennen met schoon water ontbreken in het plangebied kan het voorkomen van andere overige ongewervelden redelijkerwijs worden uitgesloten. Het plangebied bevindt zich buiten het bekende verspreidingsgebied van de Europese rivierkreeft (*Astacus astacus*) en het vliegend hert (*Lucanus cervus*). In de diverse databases zijn geen verspreidingsgegevens bekend nabij het plangebied.

### Conclusie / Advies

Ten aanzien van overige soorten wordt geen overtreding Wet natuurbescherming verwacht.

## 6.3 Houtopstanden

Op de planlocatie worden mogelijk bomen gekapt zoals bedoeld in het onderdeel houtopstanden van de Wet natuurbescherming. Overtreding op dit onderdeel Wet natuurbescherming is mogelijk aan de orde.

### Toelichting Houtopstanden

Hoofdstuk 4 Wet natuurbescherming regelt de bescherming van houtopstanden. Een bij wet beschermde houtopstand betreft een zelfstandige eenheid van bomen, boomvormers, struiken, hakhout of griend buiten de bebouwde kom, die een oppervlakte grond beslaat van tien are of meer, of bestaat uit een rijbeplanting die meer dan twintig bomen omvat, gerekend over het totaal aantal rijen. Voor het kappen (van een deel) van een beschermde houtopstand geldt meld- (artikel 4.2) en herplantplicht (artikel 4.3). Er geldt een verbod op de kap als het voornemen daartoe niet (maximaal een jaar en minimaal een maand) vooraf is gemeld bij bevoegd gezag. Binnen drie jaar moet dezelfde grond op bosbouwkundig verantwoorde wijze zijn herbeplant. De gemeenteraad stelt de grens bebouwde kom Wet natuurbescherming vast. Het bevoegd gezag is meestal de provincie waar (het grootste deel van) de ingreep plaatsvindt, soms is dat het Rijk. Provinciale staten kunnen in de provinciale verordening regels opnemen over de melding en de herplant, zoals herplant op andere gronden dan waar de (deels) gevelde opstand stond.

Deze regel geldt niet voor :

1. Houtopstanden binnen de bij besluit van de gemeenteraad vastgestelde grenzen van de bebouwde kom;
2. Houtopstanden op erven of in tuinen;
3. Fruitbomen en windschermen om boomgaarden;
4. Naaldbomen, kennelijk bedoeld om te dienen als kerstbomen, indien niet ouder dan twintig jaar;
5. Kweekgoed;
6. Uit populieren of wilgen bestaande:
  - a. Wegbeplantingen;
  - b. Beplantingen langs waterwegen, en
  - c. Eenrijige beplantingen langs landbouwgronden;
7. Het dunnen van een houtopstand;
8. Uit populieren, wilgen, essen of elzen bestaande beplantingen die kennelijk zijn bedoeld voor de productie van houtige biomassa, indien zij:
  - a. Ten minste eens per tien jaar worden geoogst;
  - b. Bestaan uit minstens tienduizend stoven per hectare per beplantingseenheid, zijnde een aaneengesloten beplanting die niet wordt doorsneden door onbeplante stroken breder dan twee meter, en
  - c. Zijn aangelegd na 1 januari 2013.

# Verantwoording

## Literatuur / bronnen

- Wet natuurbescherming
- Omgevingsverordening
- Fauna inventarisatie, Rik Schoon
- 150416\_Rapport\_Effectafstanden\_Natura\_2000.pdf

## Materiaal

- Camera
- Zaklamp
- Thermometer
- Windmeter
- Verrekijker
- Endoscoop
- Ladder (5 meter)
- UV lamp

## Internet

- [www.rvo.nl](http://www.rvo.nl)
- [www.bij12.nl](http://www.bij12.nl)
- [www.verspreidingsatlas.nl](http://www.verspreidingsatlas.nl)
- [www.zoogdiervereniging.nl](http://www.zoogdiervereniging.nl)
- [www.ndff.nl](http://www.ndff.nl)
- [www.synbiosys.alterra.nl/Natura 2000](http://www.synbiosys.alterra.nl/Natura_2000)
- <https://atlasnatuurlijkkapitaal.nl/kaarten>
- [www.Natura 2000.nl](http://www.Natura_2000.nl)
- <https://www.infomil.nl>



# Bijlagen

















Vrijgestelde soorten per provincie

Nederlandse naam	Wetenschappelijke naam	Groningen	Friesland	Drenthe	Overijssel	Flevoland	Gelderland	Utrecht	Noord-Brabant	Zuid-Holland	Zeeland	Noord-Holland	Limburg	Ministerie EZ/AmvB RN art. 3.31)
Zoogdieren														
Aardmuis	<i>Microtus agrestis</i>	x	x	x	x	x	x	x	x	x	x	x	x	x
Bosmuis	<i>Apodemus sylvaticus</i>	x	x	x	x	x	x	x	x	x	x	x	x	x
Bunzing	<i>Mustela putorius</i>		x5	x				x		x			x	x
Dwergmuis	<i>Micromys minutus</i>	x	x	x	x	x	x	x	x	x	x	x	x	x
Dwergspitsmuis	<i>Sorex minutus</i>	x	x	x	x	x	x	x	x	x	x	x	x	x
Egel	<i>Erinaceus europaeus</i>	x	x	x		x	x	x	x	x	x	x	x	x
Eekhoorn	<i>Sciurus vulgaris</i>												x	
Gewone bosspitsmuis	<i>Sorex araneus</i>	x	x	x	x	x	x	x	x	x	x	x	x	x
Haas	<i>Lepus europeus</i>		x	x	x	x	x	x	x	x		x	x	x
Hermelijn	<i>Mustela erminea</i>		x5	x				x		x			x	x
Huisspitsmuis*	<i>Crocidura russula</i>	x	x	x	x	x	x	x	x	x	x	x	x	x
Konijn	<i>Oryctolagus cuniculus</i>	x	x	x	x	x	x	x	x		x	x	x	x
Molmuis	<i>Arvicola scherman</i>												x	
Ondergrondse woelmuis	<i>Pitymys subterraneus</i>	x	x	x		x	x	x	x		x	x	x	x
Ree	<i>Capreolus capreolus</i>	x	x	x	x	x	x	x	x	x	x	x	x	x
Rosse woelmuis	<i>Clethrionomys glareolus</i>	x	x	x	x	x	x	x	x	x	x	x	x	x
Steenmarter	<i>Martes foina</i>		x										x2	
Tweekleurige bosspitsmuis	<i>Sorex coronatus</i>	x	x	x	x	x	x	x	x		x	x	x	x
Veldmuis*	<i>Microtus arvalis</i>	x	x	x	x	x	x	x	x	x	x	x	x	x
Vos	<i>Vulpes vulpes</i>	x	x	x	x	x	x	x	x	x	x	x	x	x
Wezel	<i>Mustela nivalis</i>	x	x5	x				x		x			x	x
Wild zwijn	<i>Sus scrofa</i>								x					
Woelrat	<i>Sus scrofa</i>	x	x	x	x	x	x	x	x	x	x	x	x	x
Amfibieën en reptielen														
Bruine kikker	<i>Rana temporaria</i>	x	x	x	x	x	x	x	x	x	x	x	x	x
Gewone pad	<i>Bufo bufo</i>	x	x	x	x	x	x	x	x	x	x	x	x	x
Hazelworm	<i>Anguis fragilis</i>												x3	
Kleine watersalamander	<i>Lissotriton vulgaris</i>	x	x	x	x	x	x	x	x	x	x	x	x	x
Levendbarende hagedis	<i>Zootoca vivipara</i>												x4	
Meerkikker	<i>Pelophylax ridibundus</i> <i>Pelophylax klepton</i>	x	x	x	x	x	x	x	x	x	x	x	x	x
Middelste groene kikker / bastaardkikker	<i>esculentus</i>	x	x	x	x	x	x	x	x	x	x	x	x	x

\* voor deze soorten daarnaast algemene vrijstelling in/op gebouwen en bijbehorende erven Wnb 3.10 3e lid  
 x1 = vrijstelling geldt in de periode maart- april en juli tot en met november

x2 = vrijstelling geldt in de periode 15 augustus tot en met februari

x3 = vrijstelling geldt in de periode juli, augustus en september

x4 = vrijstelling geldt in de periode 15 augustus tot en met 15 oktober

x5 = de vrijstelling voor deze soorten wordt ingetrokken met de inwerkingtreding van de Omgevingsverordening 2022

# Disclaimer

Deze rapportage is vervaardigd op verzoek van de opdrachtgever zoals hierboven aangegeven. Niets uit deze rapportage mag, met uitzondering van de opdrachtgever, worden vermenigvuldigd of openbaar gemaakt worden door middel van scanning, druk, internet, kopie of andere wijze zonder schriftelijke toestemming van Ecofect B.V., noch mag het zonder deze toestemming voor een ander doel gebruikt worden dan waarvoor het vervaardigd is. Ecofect B.V. is niet aansprakelijk voor vervolgschade, alsmede schade die voortvloeit uit toepassingen van de resultaten van de werkzaamheden of andere gegevens verkregen. De opdrachtgever vrijwaart Ecofect B.V. voor aanspraken van derden in verband met deze toepassing. Omdat ecologisch onderzoek een momentopname is, kan de aanwezigheid van beschermde soorten soms niet worden uitgesloten of bevestigd. Daarnaast is de natuurwetgeving aan verandering en jurisprudentie onderhevig. Wij zijn echter niet aansprakelijk voor de gevolgen van onverwacht verschijnende of verdwijnende flora of fauna, noch voor de gevolgen van veranderende wetgeving of jurisprudentie.

© 2023 Ecofect B.V.; Nunspeet

