

Lettele, Oerdijk-Sportweg

Onderzoek stikstofdepositie
Gemeente Deventer





sab adviseurs in ruimtelijke ontwikkeling

info@sab.nl - www.sab.nl

Disclaimer tekst

Bij het samenstellen is de grootst mogelijke zorgvuldigheid nagestreefd. Toch kan de informatie in deze uitgave niet juist of onvolledig zijn.

De Opdrachtgever is hiervoor niet aansprakelijk. Als u van mening bent dat er beeldmateriaal is gebruikt waarover u het beeldrecht heeft, neem dan contact op met de opdrachtgever via onze website of bovengenoemde adres.

Copyright

Niets uit deze uitgave mag worden verveelvoudigd, opgeslagen, in een geautomatiseerd gegevensbestand, of openbaar gemaakt worden in enige vorm of op enige wijze, hetzij elektronisch, mechanisch door fotokopieën of enig andere manier, zonder voorafgaande schriftelijke toestemming van de opdrachtgever.

Inhoudsopgave

1	Inleiding	3
1.1	Situering en huidige situatie	3
1.2	Toekomstige situatie	4
2	Wettelijk kader en berekeningsmethodiek	5
2.1	Natura 2000-gebieden	5
2.2	Berekeningsmethodiek	6
3	Onderzoeksgegevens	9
3.1	Huidige situatie	9
3.2	Aanlegfase	9
3.3	Toekomstige situatie, gebruiksfase	10
4	Onderzoeksresultaten	12
4.1	Aanlegfase	12
4.1	Gebruiksfase	13
5	Conclusie	14
5.1	Aanlegfase	14
5.2	Gebruiksfase	14
5.3	Eindadvies	14

Bijlagen

Bijlage 1: Aeries pdf-bestand aanlegfase

Bijlage 2: Aeries pdf-bestand gebruiksfase

1 Inleiding

In Lettele bestaat het voornemen tussen de Oerdijk en de Sportweg maximaal 60 woningen te realiseren. In het kader van het Besluit kwaliteit leefomgeving (Bkl) in de Omgevingswet is het noodzakelijk de mogelijke stikstofuitstoot door de beoogde ontwikkeling inzichtelijk te maken. Het voorliggende rapport voorziet in dit onderzoek.

1.1 Situering en huidige situatie

Het voorliggende plan voorziet de realisatie van woningbouw op een momenteel onbebouwd perceel tussen de Oerdijk en Sportweg. De locatie ligt ten oosten van de kern van Lettele. De directe omgeving wordt gekenmerkt door onder andere woningbouw, bedrijvigheid, natuur en landbouw. Navolgende figuren geven de ligging van de ontwikkellocatie ten opzichte van de nabije omgeving en een luchtfoto van de ontwikkellocatie weer.



Topografische kaart met globale aanduiding ontwikkellocatie (in rood) (bron: openstreetmap)



Luchtfoto van de ontwikkellocatie (in rood) (bron: PDOK)

1.2 Toekomstige situatie

De beoogde ontwikkeling voorziet in de realisatie van maximaal 60 grondgebonden woningen op het perceel tussen de Oerdijk en de Sportweg. Er worden vrijstaande woningen, twee-onder-één-kapwoningen en rijwoningen gerealiseerd. In dit onderzoek wordt worstcase uitgegaan van 60 vrijstaande woningen.



Stedenbouwkundig ontwerp

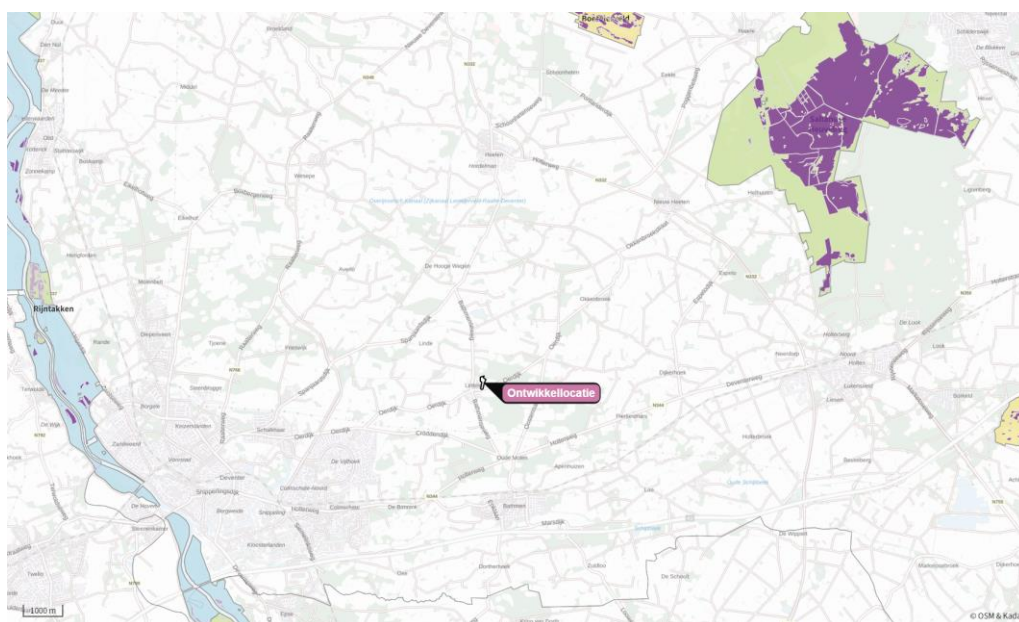
2 Wettelijk kader en berekeningsmethodiek

2.1 Natura 2000-gebieden

Ingevolge artikel 2.44 van de Omgevingswet zijn er Natura 2000-gebieden aangewezen ter uitvoering van Vogelrichtlijn en/of Habitatrichtlijn. Dit impliceert dat eenieder voldoende zorg in acht moet nemen voor deze gebieden en dat negatieve gevolgen zo veel mogelijk beperkt dienen te worden. Voor de habitattypen en leefgebieden waarvoor instandhoudingsdoelstellingen gelden in Natura 2000-gebieden zijn kritische depositiewaarden (KDW) voor stikstofdepositie vastgesteld. Met de KDW wordt bedoeld: de grens waarboven het risico bestaat dat de kwaliteit van het habitat significant wordt aangetast als gevolg van de verzurende en/of vermestende invloed van atmosferische stikstofdepositie.

Projecten zoals het in dit rapport genoemde project kunnen door stikstofemissie effect hebben op habitattypen binnen omliggende Natura 2000-gebieden en gelet op de instandhoudingsdoelstelling van een Natura 2000-gebied de kwaliteit van de natuurlijke habitats en de habitats van soort verslechteren. Gezien het gegeven dat stikstofemissie, in de vorm van stikstofoxiden (NO_x) of ammoniak (NH₃), kan plaatsvinden bij onder andere landbouw, gemotoriseerd verkeer, industrie en ook bij de verwarming van huizen, is het wettelijk vereist deze emissie in beeld te brengen. Het voorliggende rapport voldoet aan deze vereiste.

Onderstaande figuur geeft de locaties van de dichtstbijzijnde Natura 2000-gebieden weer.



Situering ontwikkellocatie ten opzichte van Natura 2000-gebieden

Het betreft de volgende dichtstbijzijnde Natura 2000-gebieden met de bijbehorende afstanden tot de ontwikkellocatie:

- | | |
|------------------------|---------------------|
| - Sallandse Heuvelrug | circa 8 kilometer; |
| - Boezems Boetelerveld | circa 9 kilometer; |
| - Rijntakken | circa 10 kilometer; |
| - Borkeld | circa 13 kilometer. |

Overige Natura 2000-gebieden zijn op grotere afstand van het besluitgebied gelegen. De opgesomde en grafisch weergegeven Natura 2000-gebieden zijn niet per definitie gelijk aan de Natura 2000-gebieden met stikstofgevoelige habitattypen maar geven slechts een overzicht van de ligging van het project ten opzichte van nabijgelegen Natura 2000-gebieden. In voorgaande figuur wordt de locatie van het project inzichtelijk gemaakt en tevens worden de mogelijk aanwezige stikstofgevoelige habitattypen weergegeven, van zeer gevoelig (donker paars), gevoelig (licht paars) tot minder/niet gevoelig (licht groen). De meest actuele kaart van alle Natura 2000-gebieden is via de website van de provincie te raadplegen en niet per definitie opgenomen in het programma Aerius Calculator 2023.2¹.

2.2 Berekeningsmethodiek

De berekeningen naar de stikstofdepositiebijdrage vanwege de aanlegfase en gebruiksfase van het project worden uitgevoerd met het programma Aerius Calculator 2023.2. De gehanteerde 'grenswaarde' voor de stikstofdepositie bedraagt 0,00 mol/hal/j. In het kader van een stikstofonderzoek kunnen significant negatieve effecten met deze waarde worden uitgesloten, waardoor het uitvoeren van vervolgonderzoeken niet aan de orde is en het aspect stikstofdepositie geen belemmering vormt voor de realisatie van een project².

Een hogere waarde wordt beschouwd als overschrijding zodat er op verzoek van het bevoegd gezag een nadere beschouwing conform wettelijke kaders dient plaats te vinden. Blijkens jurisprudentie kan daarbij nader onderzoek achterwege blijven wanneer stikstofdepositie plaatsvindt op hexagonen die niet overbelast of naderend overbelast zijn³. Immers, op deze hexagonen leidt een stikstofdepositie niet tot een overschrijding of naderende overschrijding van de kritische depositiewaarde⁴. Dit betekent per definitie dat stikstofdepositie daar geen probleem vormt voor de gunstige staat van instandhouding van de aanwezige habitats en dat significante gevolgen in zoverre zijn uitgesloten⁵.

In geval de depositie de grens van de KDW overschrijdt noemen we dit overbelast. In de praktijk wordt een veiligheidsmarge van 70 mol/ha/jaar aangehouden voor het

¹ Aerius Calculator 2023.2, release op 4 april 2024.

² Met deze versie van de Aerius Calculator kan tot maximaal 25 kilometer rondom de emissiebronnen gerekend worden. In Nederland zijn over het algemeen binnen 25 kilometer Natura 2000-gebieden aanwezig. In gebieden waar mogelijk op meer dan 25 kilometer afstand van emissiebronnen overschrijdingen mogelijk zijn, zijn in de relevante windrichtingen rekenpunten gelegd om overschrijdingen uit te sluiten.

³ Raad van State, ECLI:NL:RVS:2012:BY7360.

⁴ Raad van State, ECLI:NL:RVS:2016:497.

⁵ Raad van State, ECLI:NL:RVS:2021:1969.

gebruik van berekeningen voor toestemmingsverlening van initiatieven. Hexagonen noemen we naderend overbelast als de depositie hoger is dan de KDW minus deze veiligheidsmarge. Hexagonen met een depositie lager dan deze waarde zijn gedefinieerd als niet overbelast. Uit het navolgende hoofdstuk zal moeten blijken of op basis van de rekenresultaten een overschrijding op overbelaste hexagonen wordt geconstateerd.

Bij de berekening van stikstofemissies door mobiele werktuigen, bijvoorbeeld in de aanlegfase, maakt het programma Aerius Calculator 2023.2 gebruik van een nadere specificatie van Stage klasse, brandstofverbruik, draaiuren en – indien van toepassing – AdBlue verbruik. Daarmee geeft het programma Aerius Calculator 2023.2 een range waarbinnen invoer en berekening van gegevens en brandstofverbruik voor materieel mogelijk is. Hierbij worden nieuwere machines geclassificeerd als schoner en hebben derhalve ook een lager brandstofverbruik.

Voor stikstofemissie is niet voor elk materieel bedrijfsspecifieke informatie beschikbaar, vandaar dat als controlemechanisme de berekeningsmethodiek uit onderzoek van TNO⁶ 'Onderbouwing AERIUS emissiefactoren voor wegverkeer, mobiele werktuigen, binnenvaart en zeevaart' (d.d. 8 oktober 2020) kan worden gehanteerd. Daarbij wordt de berekening in twee stappen uitgevoerd.

Stap 1: brandstofverbruik (liters) bij draaiuren

$$0,245 \times \text{arbeid [kWh]}$$

Stap 2: aanvullend brandstofverbruik (liters) bij stationair draaien

$$+ (0,52 + 0,0034 \times \text{maximaal vermogen [kW]}) \times \text{draaiuren [h]}$$

In combinatie met de door TNO^{7,8} vastgestelde gemiddelde motorlast van 60% (bij uitsluiting stationair gebruik) en een gemiddelde belasting van circa 65% (bij uitsluiting stationair gebruik) betreft de totale gemiddelde motorlast (inclusief stationair) ongeveer 39%. Uitgaande van deze berekening en vergelijkbare projecten hanteert SAB, tenzij anders door de opdrachtgever c.q. aannemer vermeld, het gemiddelde vermogen van materieel. Op basis van de TNO-formule zou het brandstofverbruik derhalve gemiddeld conform de kenmerken in de hierna volgende tabel (op de volgende pagina) moeten zijn. Het door aannemers vermelde verbruik wijkt echter consistent af van het met behulp van de TNO-methode berekende verbruik. Daarom is het verbruik richting de ervaringscijfers afgerond om de door SAB gehanteerde kencijfers te bepalen.

⁶ TNO rapport 2020 R11528.

⁷ TNO rapport 2020 R11528.

⁸ TNO emissiefactoren 2020 voor AERIUS 2020.

Gemiddeld brandstofverbruik conform TNO

Aerius indeling vermogen	Gemiddeld brandstofverbruik	Gehanteerd brandstofverbruik *
18 <= kW < 37	3 liter/uur	5 liter/uur
37 <= kW < 56	5 liter/uur	5 liter/uur
56 <= kW < 75	7 liter/uur	5 liter/uur
75 <= kW < 130	11 liter/uur	10 liter/uur
130 <= kW < 300	22 liter/uur	20 liter/uur
300 <= kW < 560	43 liter/uur	40 liter/uur
560 <= kW < 1000	78 liter/uur	80 liter/uur

* Indien geen gegevens door aannemers verstrekt.

3 Onderzoeksgegevens

3.1 Huidige situatie

De ontwikkellocatie betreft twee agrarische percelen. In het kader van een worst-case scenario wordt in het navolgende onderzoek aangenomen dat er in de huidige situatie geen relevante stikstofemissie naar de lucht plaatsvindt. Om nieuwbouw mogelijk te maken hoeven geen sloopactiviteiten plaats te vinden, er bestaan enkel weilanden en volkstuinen op de ontwikkellocatie.

3.2 Aanlegfase

Het project voorziet in de realisatie van maximaal 60 woningen. De start van de aanlegfase zal op zijn vroegst in 2024 plaatsvinden. Daarom is in dit onderzoek uitgegaan van rekenjaar 2024. Ten behoeve van de aanlegfase voor het besluit-gebied vinden een aantal relevante stikstofemissies naar de lucht plaats. Deze stikstofemissies worden veroorzaakt door mobiele werktuigen en bouwverkeer ten behoeve van het project en worden in onderstaande paragrafen beschreven. In bijlage 1 is de Aerius export van de aanlegfase bijgevoegd.

3.2.1 Mobile werktuigen

Voor de aanleg zal gebruik worden gemaakt van mobiele werktuigen. In overleg met de opdrachtgever is een inschatting gemaakt van het gebruik van mobiele werktuigen op basis van cijfers uit vergelijkbare projecten. De effectieve bouwtijd duurt in totaal circa 1 jaar. Hierna volgende tabel geeft een overzicht van het groot materieel en het te verwachten dieselvebruik en minimale AdBlue-gebruik in deze periode. Hier is de maximale inzet van een mobiele kraan op brandstof gegeven, deze kan ook geheel elektrisch worden ingezet.

Overzicht inzet groot materieel

Werktuig	Vermogen in kW	Leeftijd	Bedrijfsduur (uren/jaar)	Brandstofverbruik (liters/jaar)	AdBlue verbruik (liters/jaar)
Shovel	75 - 130	stage IV	ca. 220	ca. 2.200	ca. 132
Graafmachine	75 - 130	stage IV	ca. 600	ca. 6.000	ca. 360
Boor-/Heistelling	300 - 560	stage IV	ca. 180	ca. 7.200	ca. 432
Mobiele kraan	130 - 300	stage IV	ca. 300	ca. 6.000	ca. 360
Mobiele kraan	130 - 300	stage V	ca. 800	elektrisch	n.v.t.
Betonpomp	130 - 300	stage IV	ca. 180	ca. 3.600	ca. 216

Hierbij dienen de elektrische mobiele werktuigen een oplaadbare accu te hebben of aangesloten te worden aan bouwstroom. De inzet van een stroomaggregaat is niet mogelijk omdat dit zou leiden tot bijkomende stikstofuitstoot.

3.2.2 Bouwverkeer

Ten behoeve van de aan- en afvoer van bouwmaterialen en het personeel ter plaatse vindt van en naar de ontwikkellocatie werkverkeer plaats. Gemiddeld per jaar komen

er 5 busjes (lichtverkeer) en 2 vrachtwagens per dag naar het besluitgebied, dat zijn respectievelijk circa 10 en 4 bewegingen. Het bouwverkeer is gemodelleerd vanuit de ontwikkellocatie over de Oerdijk tot aan het kruispunt Oerdijk/Bathmenseweg. Hierna is het aan- en afrijdende verkeer door zijn snelheid en rij- en stopgedrag nog niet dan wel niet meer te onderscheiden van het overige verkeer dat zich op de betrokken weg bevindt en verdund tot enkele procenten van het reeds aanwezige verkeer en derhalve opgenomen in het heersende verkeersbeeld.^{9,10}

Ook is er op de ontwikkellocatie zelf stationair bouwverkeer ingevoerd. Omdat onbekend is hoe lang wachtend vrachtverkeer op de bouwplaats stationair zal draaien kan de methode uit de Aerius instructie niet direct worden toegepast. In de instructie staat over de emissiecijfers voor stationair verkeer het volgende: "Hierbij is aangenomen dat de stationaire emissie [...] gelijk is aan de emissie van stagnerend stadsverkeer". Daarom is het stationair draaien op locatie gemodelleerd door middel van een gemiddelde rijlijn over het bouwterrein met 100% stagnatie voor alle bouwverkeer.

3.3 Toekomstige situatie, gebruiksfase

Het project voorziet in de realisatie van maximaal 60 woningen. De voor stikstofdepositie relevante bronnen voor dit project in de gebruiksfase betreffen de stookinstallaties van de te realiseren nieuwbouw en de aantrekkende verkeersbewegingen ten gevolge van het project. Deze worden in onderstaande paragrafen beschreven. In bijlage 2 is de Aerius export van de gebruiksfase bijgevoegd. De nieuwbouw is op zijn vroegst in 2025 gereed. Daarom is in dit onderzoek uitgegaan van rekenjaar 2025 voor de gebruiksfase.

3.3.1 Stookinstallaties

De nieuwbouw krijgt geen aansluiting op het gastransportnet (Wet voortgang energietransitie, 01-07-2018) en is haardloos verwarmd. Er vindt derhalve geen stikstofdepositie naar de lucht plaats ten gevolge van stikstof emitterende stookinstallaties. De stikstofdepositie voor de gebruiksfase betreft voor dit project enkel de stikstofdepositie door de verkeersgeneratie.

3.3.2 Verkeer

Aan de hand van CROW, ASVV 2021, d.d. oktober 2021, is de verkeersgeneratie bepaald. Op basis van de omgevingsadressendichtheid (CBS, 2023) wordt de stedelijkheidsgraad van een gemeente vastgesteld. De gemeente Deventer wordt geclassificeerd als 'sterk stedelijk'. Onderhavige locatie wordt beschouwd als 'rest bebouwde kom'. Hiernavolgende tabel geeft de verkeersgeneratie weer van de beoogde nieuwbouw waarbij het getal naar boven is afgerond en voor alle woningen van de categorie met de hoogste generatie is uitgegaan, vrijstaande koopwoningen. Zo wordt de worst-case situatie berekend.

⁹ Instructie gegevensinvoer voor AERIUS Calculator 2023.2, Expertiseteam Stikstof en Natura 2000 van BIJ12, Versie 4, april 2024.

¹⁰ Raad van State, ECLI:NL:RVS:2024:249.

Berekening verkeersgeneratie per etmaal

kenmerk	aantal	kencijfer	per	verkeersgeneratie gemiddeld
Vrijstaande woning (koop)	60	8,2	woning	492
totaal afgerond	60			500

Bovenop de hierboven beschreven verkeersgeneratie wordt gerekend met een aantrekkende werking voor 0,5% middelzwaar en 0,5% zwaar vrachtverkeer van de totale verkeersgeneratie. In dit geval betreft dit, naar boven afgerond, gemiddeld per jaar 5 vrachtverkeerbewegingen per etmaal.

Alle verkeer zal via de Oerdijk rijden, naar de Sportweg bestaat volgens het stedenbouwkundig ontwerp enkel een langzaamverkeersroute. Het verkeer is gemodelleerd over de ontsluitingsweg binnen het gebied en vanaf de toegang van de nieuwbouw tot aan het kruispunt Oerdijk/Bathmenseweg. Hierna is het aan- en afrijdende verkeer door zijn snelheid en rij- en stopgedrag nog niet dan wel niet meer te onderscheiden van het overige verkeer dat zich op de betrokken weg bevindt en verdund tot enkele procenten van het reeds aanwezige verkeer en derhalve opgenomen in het heersende verkeersbeeld.^{11,12}

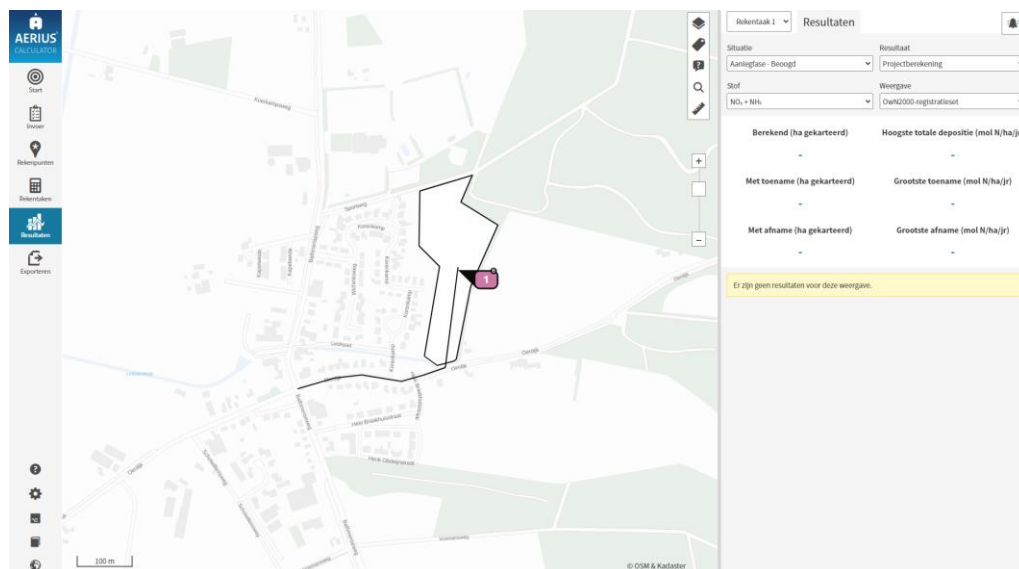
¹¹ Instructie gegevensinvoer voor AERIUS Calculator 2023.2, Expertiseteam Stikstof en Natura 2000 van BIJ12, Versie 4, april 2024.

¹² Raad van State, ECLI:NL:RVS:2024:249.

4 Onderzoeksresultaten

4.1 Aanlegfase

Onderstaande figuur geeft een uitsnede van de Aerius-berekening van de aanlegfase weer.

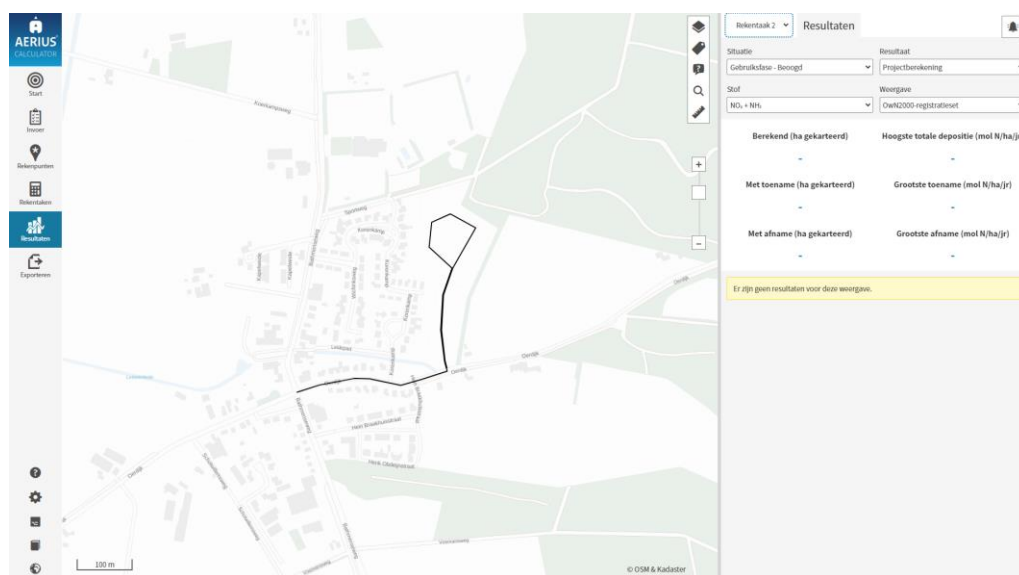


Resultaatblad Aerius aanlegfase

Met de gehanteerde parameters blijkt uit de uitgevoerde berekeningen van de aanlegfase dat er geen resultaten zijn voor de projectberekening en situatieberekening onder de OwN2000- registratieset. Daarmee kunnen significant negatieve effecten op Natura 2000-gebieden worden uitgesloten.

4.1 Gebruiksfasen

Onderstaande figuur geeft een uitsnede van de Aerius-berekening van de gebruiksfase weer.



Resultaatblad Aerius gebruiksfase

Met de gehanteerde parameters blijkt uit de uitgevoerde berekeningen van de gebruiksfase dat er geen resultaten zijn voor de projectberekening en situatieberekening onder de Ovn2000- registratieset. Daarmee kunnen significant negatieve effecten op Natura 2000-gebieden worden uitgesloten.

5 Conclusie

In Lettele bestaat het voornemen op een onbebouwd perceel tussen de Oerdijk en de Sportweg maximaal 60 woningen te realiseren. In het kader van het Besluit kwaliteit leefomgeving (Bkl) in de Omgevingswet is de stikstofuitstoot door de beoogde ontwikkeling inzichtelijk gemaakt.

5.1 Aanlegfase

Met de gehanteerde parameters blijkt uit de uitgevoerde berekeningen van de aanlegfase dat er geen rekenresultaten hoger zijn dan 0,00 mol stikstof/ha/j op de stikstofgevoelige habitattypen in de omliggende Natura 2000-gebieden. Er zijn daardoor geen nadelige milieueffecten te verwachten op de omliggende Natura 2000-gebieden.

5.2 Gebruiksfase

Uit de uitgevoerde berekeningen van de gebruiksfase blijkt dat er geen rekenresultaten hoger zijn dan 0,00 mol stikstof/ha/j op de stikstofgevoelige habitattypen in de omliggende Natura 2000-gebieden. Er zijn daardoor geen nadelige milieueffecten te verwachten op de omliggende Natura 2000-gebieden.

5.3 Eindadvies

Geconcludeerd wordt dat aan de hand van de gehanteerde parameters significant negatieve effecten derhalve worden uitgesloten. Er is geen omgevingsvergunning voor een Natura 2000-activiteit benodigd.

Bijlagen

Bijlage 1: Aeries pdf-bestand aanlegfase

Projectberekening

Dit document geeft een overzicht van de invoer en rekenresultaten van een Projectberekening met AERIUS Calculator. De berekening is uitgevoerd binnen Natura 2000-gebieden, op rekenpunten die overlappen met stikstofgevoelige habitattypen en/of leefgebieden, gekoppeld aan een aangewezen soort, of nog onbekend maar mogelijk wel relevant, en waar tevens sprake is van een overbelaste of bijna overbelaste situatie voor stikstofdepositie.



- [Overzicht](#)
- [Samenvatting situaties](#)
- [Resultaten](#)
- [Detailgegevens per emissiebron](#)

Deze PDF is een digitaal bestand dat weer in te lezen is in AERIUS. Meer toelichting over de PDF en AERIUS kunt u vinden in de handleidingen of op onze website.



Contactgegevens

Rechtspersoon

Inrichtingslocatie

SAB

,

Lettele

Activiteit

Omschrijving

Toelichting

Lettele Oerdijk-Sportweg

220329.02 - Aanlegfase

Berekening

AERIUS kenmerk

Datum berekening

Rekenconfiguratie

RzAV38jtxwxj

10 mei 2024, 11:03

OwN2000-rekengrid

Totale emissie

Aanlegfase - Beoogd

Rekenjaar

2024

Emissie NH₃

6,1 kg/j

Emissie NO_x

146,5 kg/j

Resultaten

Aanlegfase - Beoogd

Gekarteerd oppervlak met toename (ha)

Gekarteerd oppervlak met afname (ha)

Grootste toename

Grootste afname

Hoogste bijdrage

-

-

-

-

-

Hexagon

Gebied

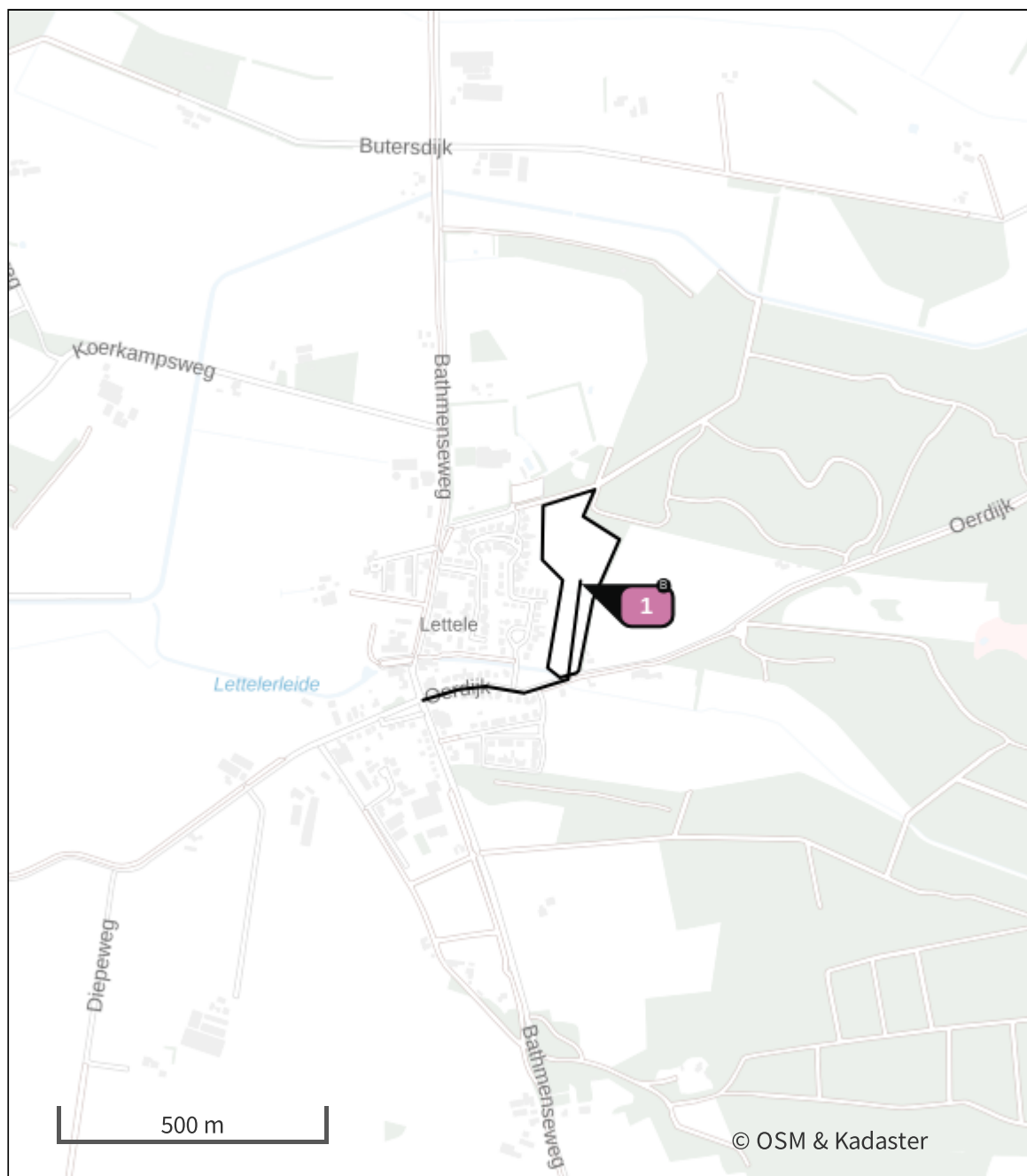


Aanlegfase (Beoogd), rekenjaar 2024

Emissiebronnen

	Emissie NH ₃	Emissie NO _x
 Mobiele werktuigen Bouw, Industrie en Delfstoffenwinning Mobiele werktuigen	6,0 kg/j	142,4 kg/j
 Verkeersnetwerk	71,4 g/j	4,1 kg/j

Hoogste af- en toename op (bijna) overbelaste stikstofgevoelige Natura 2000 gebieden.



- | | |
|---|--|
|  Habitatrictlijn |  Grootste toename (projectberekening) |
|  Vogelrichtlijn |  Grootste afname (projectberekening) |
|  Vogelrichtlijn, Habitatrictlijn |  Hoogste totaal (achtergrond + projectberekening) |
|  Niet bepaald | |

De letters bij de bronlabels op de kaart geven bij welke type situaties de bronnen horen: beoogde situatie (B), referentiesituatie (R) en/of salderingsituatie (S).

Resultaten stikstofgevoelige Natura 2000 gebieden situatie "Aanlegfase" (Beoogd) incl. saldering e/o referentie

	Berekend (ha gekarteerd)	Hoogste totale depositie (mol N/ha/jr)	Met toename (ha gekarteerd)	Grootste toename (mol N/ha/jr)	Met afname (ha gekarteerd)	Grootste afname (mol N/ha/jr)
Totaal	-	-	-	-	-	-

Aanlegfase, Rekenjaar 2024

1 Mobiele werktuigen | Bouw, Industrie en Delfstoffenwinning

Naam	Mobiele werktuigen	NO _x	142,4 kg/j			
Locatie	X:215680,98 Y:477079,67	NH ₃	6,0 kg/j			
Oppervlakte	2,84 ha					
Naam	Stageklasse	Brandstof-verbruik	Draaiuren	AdBlue verbruik	Stof	Emissie
Shovel	Stage-IV, 2014-2018, 75-560 kW, diesel, SCR: ja	2200 l/j	220 u/j	132 l/j	NO _x	13,0 kg/j
					NH ₃	0,5 kg/j
Graafmachine	Stage-IV, 2014-2018, 75-560 kW, diesel, SCR: ja	6000 l/j	600 u/j	360 l/j	NO _x	35,4 kg/j
					NH ₃	1,4 kg/j
Boor-Heistellingen	Stage-IV, 2014-2018, 75-560 kW, diesel, SCR: ja	7200 l/j	180 u/j	432 l/j	NO _x	39,8 kg/j
					NH ₃	1,7 kg/j
Betonpomp	Stage-IV, 2014-2018, 75-560 kW, diesel, SCR: ja	3600 l/j	180 u/j	216 l/j	NO _x	20,3 kg/j
					NH ₃	0,9 kg/j
Mobiele kraan	Stage-IV, 2014-2018, 75-560 kW, diesel, SCR: ja	6000 l/j	300 u/j	360 l/j	NO _x	33,9 kg/j
					NH ₃	1,4 kg/j

2 Wegverkeer | Weg

Naam	Bouwverkeer	Links	Rechts	NO _x	2,0 kg/j
Locatie	X:215524,4 Y:476880,92	Type scherm	-	-	NO ₂ 0,5 kg/j
Lengte	292,10 m	Hoogte	-	-	NH ₃ 42,5 g/j
Wegtype	Binnen bebouwde kom (doorstromend)	Afstand tot de weg	-	-	
Rijrichting	Beide richtingen				
Tunnelfactor	1				
Type hoogteligging	Normaal				
Weghoogte t.o.v. maaiveld	0 m				
Verkeer	Max. snelheid	Aantal voertuigbewegingen	In file		
Licht verkeer	Voorgeschreven factoren	10,0 /etmaal	0,0 %		
Middelzwaar vrachtverkeer	Voorgeschreven factoren	0,0 /etmaal	0,0 %		
Zwaar vrachtverkeer	Voorgeschreven factoren	4,0 /etmaal	0,0 %		
Busverkeer	Voorgeschreven factoren	0,0 /etmaal	0,0 %		

3 Wegverkeer | Weg

Naam	Bouwverkeer on-site	Links	Rechts	NO _x	2,1 kg/j
Locatie	X:215668,77 Y:476995,97	Type scherm	-	-	NO ₂ 0,5 kg/j
Lengte	179,24 m	Hoogte	-	-	NH ₃ 29,0 g/j
Wegtype	Binnen bebouwde kom (stagnerend)	Afstand tot de weg	-	-	
Rijrichting	Beide richtingen				
Tunnelfactor	1				
Type hoogteligging	Normaal				
Weghoogte t.o.v. maaiveld	0 m				
Verkeer	Max. snelheid	Aantal voertuigbewegingen	In file		
Licht verkeer	Voorgeschreven factoren	10,0 /etmaal	0,0 %		
Middelzwaar vrachtverkeer	Voorgeschreven factoren	0,0 /etmaal	0,0 %		
Zwaar vrachtverkeer	Voorgeschreven factoren	4,0 /etmaal	0,0 %		
Busverkeer	Voorgeschreven factoren	0,0 /etmaal	0,0 %		



Disclaimer

Hoewel verstrekte gegevens kunnen dienen ter onderbouwing van een vergunningaanvraag, kunnen er geen rechten aan worden ontleend. De eigenaar van AERIUS aanvaardt geen aansprakelijkheid voor de inhoud van de door de gebruiker aangeboden informatie. Bovenstaande gegevens zijn enkel bruikbaar tot er een nieuwe versie van AERIUS beschikbaar is. AERIUS is een geregistreerd handelsmerk in Europa. Alle rechten die niet expliciet worden verleend, zijn voorbehouden.

Rekenbasis

Deze berekening is tot stand gekomen op basis van

AERIUS versie 2023.2_20240329_bf14d3585e

Database versie 2023.2_bf14d3585e_calculator_nl_stable

Voor meer informatie over de gebruikte methodiek en data zie:

<https://link.aerius.nl/website>

Bijlage 2: Aeries pdf-bestand gebruiksfase

Projectberekening

Dit document geeft een overzicht van de invoer en rekenresultaten van een Projectberekening met AERIUS Calculator. De berekening is uitgevoerd binnen Natura 2000-gebieden, op rekenpunten die overlappen met stikstofgevoelige habitattypen en/of leefgebieden, gekoppeld aan een aangewezen soort, of nog onbekend maar mogelijk wel relevant, en waar tevens sprake is van een overbelaste of bijna overbelaste situatie voor stikstofdepositie.



- [Overzicht](#)
- [Samenvatting situaties](#)
- [Resultaten](#)
- [Detailgegevens per emissiebron](#)

Deze PDF is een digitaal bestand dat weer in te lezen is in AERIUS. Meer toelichting over de PDF en AERIUS kunt u vinden in de handleidingen of op onze website.



Contactgegevens

Rechtspersoon

Inrichtingslocatie

SAB

,

Lettele

Activiteit

Omschrijving

Toelichting

Lettele Oerdijk-Sportweg

220329.02 - Aanlegfase

Berekening

AERIUS kenmerk

Datum berekening

Rekenconfiguratie

RP3g9yLMCv1

10 mei 2024, 11:03

OwN2000-rekengrid

Totale emissie

Gebruiksfase - Beoogd

Rekenjaar

2025

Emissie NH₃

1,2 kg/j

Emissie NO_x

33,6 kg/j

Resultaten

Gebruiksfase - Beoogd

Gekarteerd oppervlak met toename (ha)

Gekarteerd oppervlak met afname (ha)

Grootste toename

Grootste afname

Hoogste bijdrage

-

-

-

-

-

Hexagon

Gebied



Gebruiksfasen (Beoogd), rekenjaar 2025

Emissiebronnen

Emissie NH₃

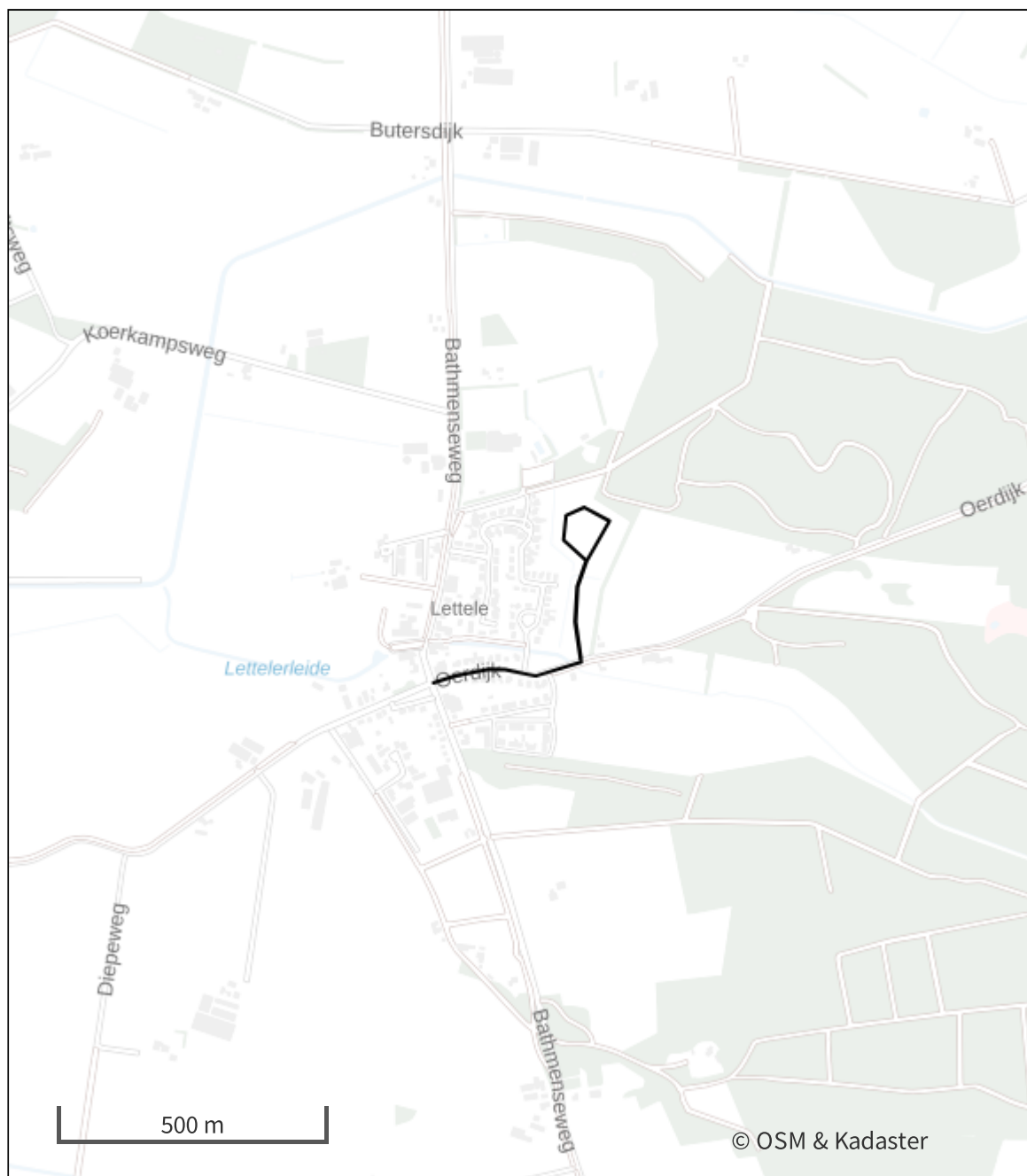
Emissie NO_x


 Verkeersnetwerk

1,2 kg/j

33,6 kg/j

Hoogste af- en toename op (bijna) overbelaste stikstofgevoelige Natura 2000 gebieden.



- | | |
|---|--|
|  Habitatrictlijn |  Grootste toename (projectberekening) |
|  Vogelrichtlijn |  Grootste afname (projectberekening) |
|  Vogelrichtlijn, Habitatrictlijn |  Hoogste totaal (achtergrond + projectberekening) |
|  Niet bepaald | |

De letters bij de bronlabels op de kaart geven bij welke type situaties de bronnen horen: beoogde situatie (B), referentiesituatie (R) en/of salderingssituatie (S).

Resultaten stikstofgevoelige Natura 2000 gebieden situatie "Gebruiksfase" (Beoogd) incl. saldering e/o referentie

	Berekend (ha gekarteerd)	Hoogste totale depositie (mol N/ha/jr)	Met toename (ha gekarteerd)	Grootste toename (mol N/ha/jr)	Met afname (ha gekarteerd)	Grootste afname (mol N/ha/jr)
Totaal	-	-	-	-	-	-

Gebruiksfase, Rekenjaar 2025

1 Wegverkeer | Weg

Naam	Personenverkeer (binnen ontw.)	Type scherm	Links	Rechts	NO _x	19,1 kg/j
Locatie	X:215664,8 Y:477190,81	Hoogte	-	-	NO ₂	3,3 kg/j
Lengte	662,79 m	Afstand tot de weg	-	-	NH ₃	0,7 kg/j
Wegtype	Binnen bebouwde kom (normaal)					
Rijrichting	Beide richtingen					
Tunnelfactor	1					
Type hoogteligging	Normaal					
Weghoogte t.o.v. maaiveld	0 m					
Verkeer	Max. snelheid	Aantal voertuigbewegingen			In file	
Licht verkeer	Voorgeschreven factoren	250,0 /etmaal			0,0 %	
Middelwaar vrachtverkeer	Voorgeschreven factoren	0,0 /etmaal			0,0 %	
Zwaar vrachtverkeer	Voorgeschreven factoren	0,0 /etmaal			0,0 %	
Busverkeer	Voorgeschreven factoren	0,0 /etmaal			0,0 %	
Licht verkeer	Voorgeschreven factoren	0,0 /jaar			0,0 %	
Middelwaar vrachtverkeer	Voorgeschreven factoren	456,0 /jaar			0,0 %	
Zwaar vrachtverkeer	Voorgeschreven factoren	456,0 /jaar			0,0 %	
Busverkeer	Voorgeschreven factoren	0,0 /jaar			0,0 %	

2 Wegverkeer | Weg

Naam	Personenverkeer	Type scherm	Links	Rechts	NO _x	14,5 kg/j
Locatie	X:215523,7 Y:476882,15	Hoogte	-	-	NO ₂	2,5 kg/j
Lengte	294,67 m	Afstand tot de weg	-	-	NH ₃	0,5 kg/j
Wegtype	Binnen bebouwde kom (doorstromend)					
Rijrichting	Beide richtingen					
Tunnelfactor	1					
Type hoogteligging	Normaal					
Weghoogte t.o.v. maaiveld	0 m					
Verkeer	Max. snelheid	Aantal voertuigbewegingen			In file	
Licht verkeer	Voorgeschreven factoren	500,0 /etmaal			0,0 %	
Middelwaar vrachtverkeer	Voorgeschreven factoren	0,0 /etmaal			0,0 %	
Zwaar vrachtverkeer	Voorgeschreven factoren	0,0 /etmaal			0,0 %	
Busverkeer	Voorgeschreven factoren	0,0 /etmaal			0,0 %	
Licht verkeer	Voorgeschreven factoren	0,0 /jaar			0,0 %	
Middelwaar vrachtverkeer	Voorgeschreven factoren	912,0 /jaar			0,0 %	
Zwaar vrachtverkeer	Voorgeschreven factoren	912,0 /jaar			0,0 %	
Busverkeer	Voorgeschreven factoren	0,0 /jaar			0,0 %	

Disclaimer

Hoewel verstrekte gegevens kunnen dienen ter onderbouwing van een vergunningaanvraag, kunnen er geen rechten aan worden ontleend. De eigenaar van AERIUS aanvaardt geen aansprakelijkheid voor de inhoud van de door de gebruiker aangeboden informatie. Bovenstaande gegevens zijn enkel bruikbaar tot er een nieuwe versie van AERIUS beschikbaar is. AERIUS is een geregistreerd handelsmerk in Europa. Alle rechten die niet expliciet worden verleend, zijn voorbehouden.



Rekenbasis

Deze berekening is tot stand gekomen op basis van

AERIUS versie 2023.2_20240329_bf14d3585e

Database versie 2023.2_bf14d3585e_calculator_nl_stable

Voor meer informatie over de gebruikte methodiek en data zie:

<https://link.aerius.nl/website>



sab adviseurs in ruimtelijke ontwikkeling
info@sab.nl - www.sab.nl

sab Arnhem
Frombergdwarsstraat 54
6814 DZ Arnhem

sab Amsterdam
Jacob Bontiusplaats 9
1018 LL Amsterdam