

AERIUS-berekening
Schrijversweg 2, Deventer

AERIUS-BEREKENING SCHRIJVERSWEG 2, DEVENTER

Status: Definitief
Datum: 08-02-2024
Plannummer: 2022-713



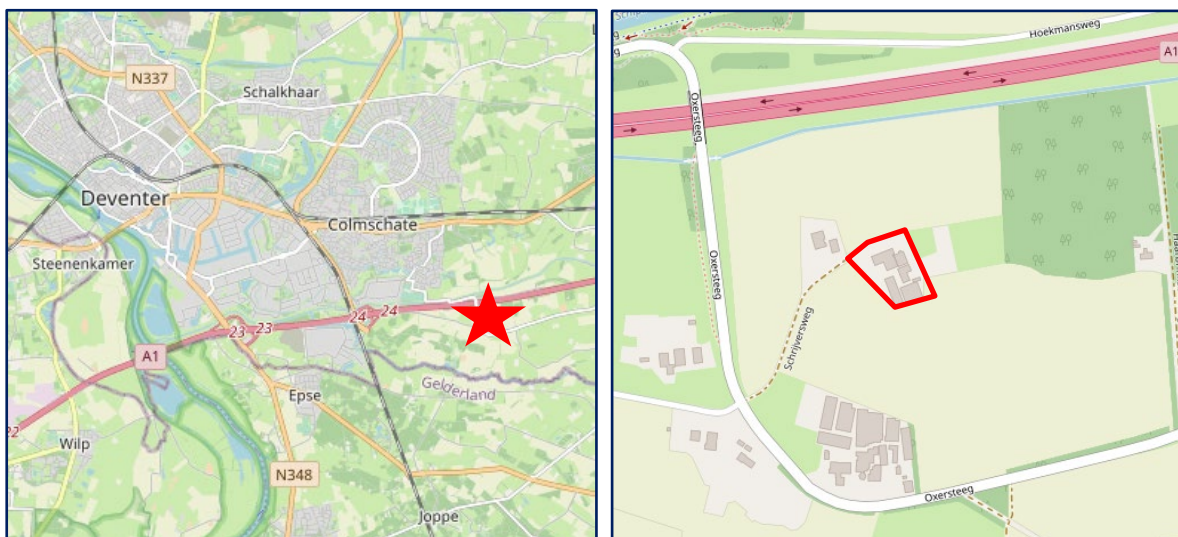
INHOUDSOPGAVE

HOOFDSTUK 1	INLEIDING	3
HOOFDSTUK 2	VOORGENOMEN ONTWIKKELING.....	4
HOOFDSTUK 3	UITGANGSPUNTEN	5
3.1	ALGEMEEN	5
3.2	AANLEGFASE.....	5
3.3	GEbruiksFASE	7
HOOFDSTUK 4	RESULTATEN & CONCLUSIE	8
BIJLAGEN BIJ DE STIKSTOFBEREKENING		9
BIJLAGE 1	REKENRESULTATEN AANLEGFASE	9
BIJLAGE 2	REKENRESULTATEN GEbruiksFASE.....	10

HOOFDSTUK 1 INLEIDING

Voorliggende AERIUS-berekening heeft betrekking op het perceel gelegen aan de Schrijversweg 2 te Deventer. Initiatiefnemer is voornemens om de aanwezige schuren te slopen en de aanwezige boerderij te splitsen in drie wooneenheden.

In afbeelding 1.1 is de ligging van het plangebied ten opzichte van de kern Deventer (rode ster) en ten opzichte van de directe omgeving (rode omkadering) weergegeven.



Afbeelding 1.1 Ligging plangebied (Bron: Plattekaart)

In het kader van de voorgenomen ontwikkeling is inzicht in de te verwachten effecten van stikstof op nabijgelegen Natura 2000-gebieden nodig. BJZ.nu is gevraagd om de te verwachten stikstofemissie als gevolg van de voorgenomen ontwikkeling en de eventuele gevolgen daarvan inzichtelijk te maken.

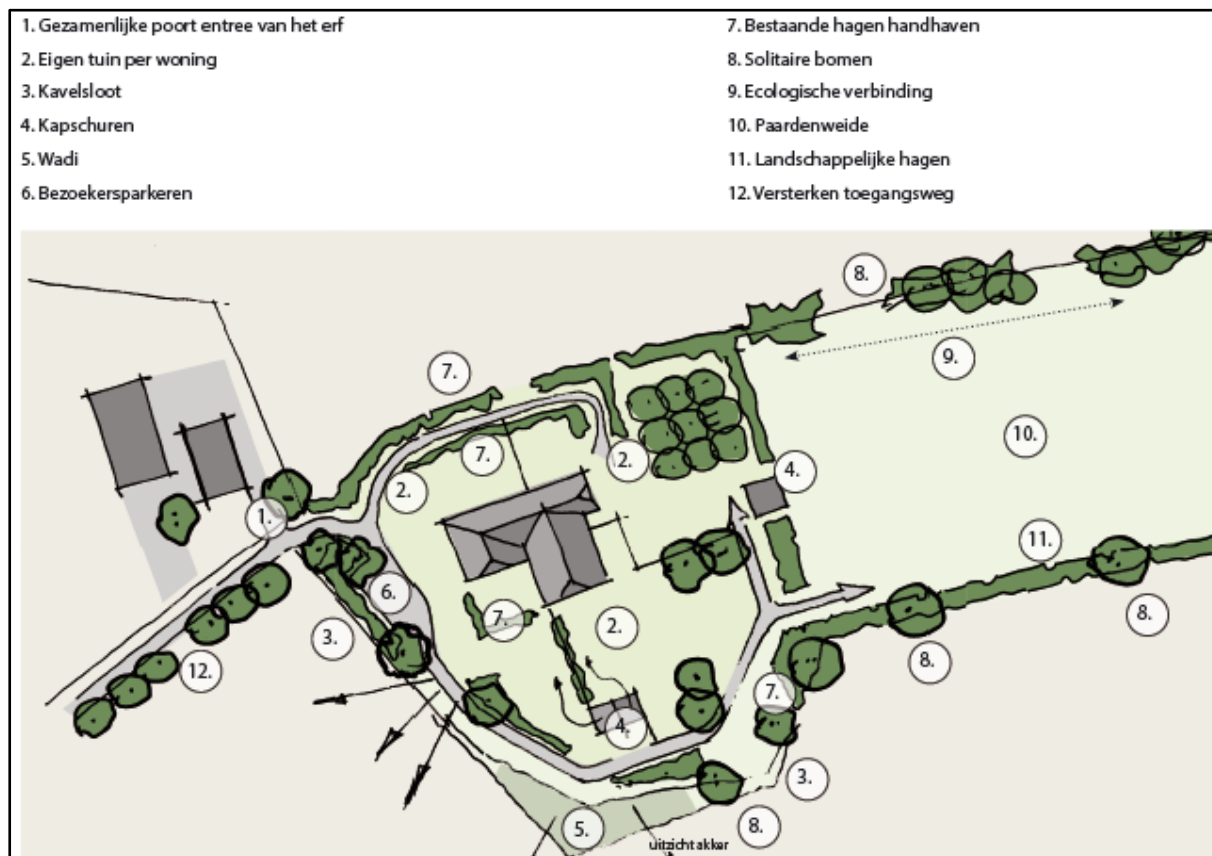
De stikstofberekening is uitgevoerd met behulp van de voorgeschreven rekentool AERIUS-Calculator 2023. In voorliggend rapport wordt een toelichting op de AERIUS-berekening gegeven.

HOOFDSTUK 2 VOORGENOMEN ONTWIKKELING

Het voornemen betreft de splitsing van de reeds aanwezige woning gelegen aan de Schrijversweg 2 te Deventer. Daarnaast wordt de landschapsontsierende bebouwing gesloopt.

Het voornemen betreft de splitsing van de reeds aanwezige woning gelegen aan de Schrijversweg 2 te Deventer. Om er sprake is van een (voornamelijk) inpandige verbouwing, worden er geen werktuigen in de bouwfase ingezet. In de sloopfase zal er wel een graafmachine ingezet worden.

In afbeelding 2.1 is het structuurontwerp weergegeven van de gewenste situatie.



Afbeelding 2.1 Structuurontwerp Schrijversweg 2 (Bron: I'M architectuur)

HOOFDSTUK 3 UITGANGSPUNTEN

3.1 Algemeen

Het plangebied bevindt zich op circa 4,3 kilometer afstand van het dichtstbijzijnde stikstofgevoelige Natura 2000-gebied, namelijk 'Rijntakken'.

Om de stikstofdepositie van het voornemen op Natura 2000-gebieden te bepalen zijn twee berekeningen gemaakt, namelijk: een berekening van de stikstofdepositie als gevolg van de aanlegfase en als gevolg van de gebruiksfase. Hieronder worden de uitgangspunten per fase toegelicht.

In bijlage 1 en 2 zijn de rekenresultaten van de berekeningen toegevoegd.

3.2 Aanlegfase

3.2.1 Algemeen

Binnen de aanlegfase is in voorliggend geval sprake van de volgende activiteiten (bronnen) die bijdragen aan de emissie van stikstof:

1. Verkeer van en naar het plangebied en het verkeer in het plangebied;
2. Emissies mobiele werktuigen;

In de berekening is ervan uit gegaan dat de bouwactiviteiten binnen één jaar zullen plaatsvinden. Doordat de AERIUS-calculator rekent met een stikstofemissie/ -depositie per jaar, zullen alle stikstofbronnen van de aanlegfase in één (reken)jaar opgenomen. Dit is een worst-case scenario.

3.2.2 Verkeersgeneratie bouwverkeer

De realisatie van het voornemen heeft een tijdelijke toename van vervoersbewegingen tot gevolg, namelijk door de komst van het personeel (bouwvakkers en aannemers) en de aan- en afvoer van bouw materiaal en bouwafval. Dit heeft tijdelijke stikstofuitstoot tot gevolg.

In de AERIUS-berekening is van het volgende aantal verkeersbewegingen ten behoeve van de realisatie van het voornemen uitgegaan:

Type verkeer	Aantal voertuigen	Aantal verkeersbewegingen (aantal voertuigen x2)
Licht verkeer	300	600
Middelzwaar verkeer	10	20
Zwaar verkeer	86	172

Bovenstaande gegevens zijn gebaseerd op ervaringscijfers van BJZ.nu.¹

In voorliggend geval wordt er, gezien de ligging van het plangebied, van uitgegaan dat het verkeer het plangebied verlaat via de Schrijversweg, waar vanaf één aannemelijke routes is.

De route gaat in oostelijke richting via de Oxersteeg en na het rijden van circa 600 meter zal het bouwverkeer zijn opgegaan in het heersende verkeersbeeld

3.2.3 Te benutten werktuigen

Tijdens de realisatie van het voornemen worden binnen het plangebied werktuigen benut. Dergelijke werktuigen stoten tijdens het gebruik eveneens stikstof uit. Het gaat hierbij om tijdelijke uitstoot, hiervan is na

¹ Deze ervaringscijfers zijn gebaseerd op stikstofberekeningen waarbij input is vergaard van vooraanstaande bouw- en sloopbedrijven, planontwikkelaars en aannemers.

de realisatie geen sprake meer. Voor het berekenen van het dieselverbruik van de hierboven genoemde werktuigen is de volgende formule aangehouden:

$$LBPJ = (0.095 * P_{max} + 0.54) * D$$

LBPJ staat in de bovengenoemde formule voor literverbruik per jaar. P_{max} is het maximale vermogen van het werktuig en D staat voor het aantal draaiuren. Daarnaast is er rekening gehouden met het gebruik van AdBlue. Ligterink et al 2021² constateert dat voor Stage IV en V werktuigen dit 6% van het totale dieselverbruik bedraagt. Hieronder is een overzicht opgenomen, waarin aan de hand van de uitgangspunten de emissie van de werktuigen is achterhaald. Het AdBlue verbruik geldt alleen voor machines, die uitgerust zijn met een scr-filter. In AERIUS kunnen bij het dieselverbruik en AdBlue verbruik geen decimale getallen ingevoerd worden, daarom zijn alle getallen naar boven afgerond. In onderstaande tabel zijn de uitgangspunten voor de inzet van de werktuigen voor het plangebied weergegeven.

Type werktuig	Aantal uren plan	Vermogen (kW)	Stage-klasse	Diesel/benzine verbruik (liter/uur)	Diesel/benzine verbruik totaal (liter/j)	AdBlue verbruik 6% (liter/j)
Graafmachine met kraker (slopen woningen)	40	150	IV, 2014-2018	14,79	592	36
Mini shovel (aanleggen verharding)	8	30	IV, 2014-2018	3,39	27	n.v.t.
Trilplaat/stamper (aanleggen verharding)	8	10	Benzine, 2-takt	1,5	12	n.v.t.

De werktuigen zijn als oppervlakte bron – mobiele werktuigen in de AERIUS-calculator ingevoerd.

² Ligterink et al., 2021. 'AUB (AdBlue verbruik, Uren, en Brandstofverbruik): een robuuste schatting van NOx en NH3 uitstoot van mobiele werktuigen'. TNO_2021_R12305

3.3 Gebruiksfase

In de berekening voor de gebruiksfase worden de NO_x en NH₃ emitterende bronnen in kaart gebracht van de voorgenomen ontwikkeling. Deze emitterende bronnen bestaan in dit geval uit de verkeersgeneratie en het eventuele gasverbruik van de te realiseren woningen.

3.3.1 Te realiseren woningen

Omdat de te realiseren woningen gasloos worden gebouwd, is ten aanzien van het gebruik van deze woningen zelf geen sprake van stikstofemissies en deposities op Natura 2000-gebieden. De woningen zijn dan ook neutraal (zonder emissies) gemodelleerd in de AERIUS-berekening.

3.3.2 Verkeersgeneratie

De te realiseren woningen brengen een bepaald aantal verkeersbewegingen met zich mee. Het aantal verkeersbewegingen heeft invloed op de AERIUS-berekening en moet in ogenschouw worden genomen. Om het aantal verkeersbewegingen te bepalen is gebruik gemaakt van de publicatie 'Toekomstigbestendig parkeren, publicatie 381 (december 2018)' van het CROW.

Hierbij zijn de volgende uitgangspunten gehanteerd:

- Verstedelijkingsgraad: sterk stedelijk / gemeente Deventer (Bron: CBS Statline);
- Stedelijke zone: buiten bebouwde kom.

In de publicatie van het CROW is de verkeersgeneratie per functie uiteengezet. Daarnaast wordt hierin een minimaal en maximaal aantal verkeersbewegingen voor de functies aangegeven. In voorliggend geval is van het gemiddelde uitgegaan. Voor de functie kindcentrum bestaat geen specifieke functie in de CROW. Daarom is van de functie consultatiebureau uitgegaan met twee behandelkamers.

In de berekening is uitgegaan van 2 vrijstaande woningen. Op basis van de vorenstaande uitgangspunten ontstaat qua verkeersgeneratie als gevolg van het plan het volgende beeld:

Functie	Verkeersbewegingen per woning	Aantal woningen	Totaal aantal verkeersbewegingen per weekdag (gemiddeld)
Koop, huis, tussen/hoek	3	7,4	22,2

De totale verkeersgeneratie voor de te realiseren woningen komt afgerond neer op **23 verkeersbewegingen per weekdag**.

Naast de hiervoor genoemde bewegingen dient er tevens rekening gehouden te worden met vrachtverkeer. In tabel A6 van de CROW-publicatie wordt gesteld dat een woning per etmaal 0,02 vrachtbewegingen genereert. In onderhavige situatie is er dus sprake van 0,06 vrachtbewegingen per etmaal. In het kader van een worst-case scenario is er enkel rekening gehouden met zwaar vrachtverkeer.

In voorliggend geval wordt er, gezien de ligging van het plangebied, van uitgegaan dat het verkeer het plangebied vanaf de Schrijversweg bereikt en verlaat, waar vanaf twee aannemelijke routes zijn.

De eerste route gaat in oostelijke richting via de Okersteeg en na het rijden van circa 600 meter zal het verkeer zijn opgegaan in het heersende verkeersbeeld. De tweede route gaat in westelijke richting en na circa 600 meter zal het verkeer zijn opgegaan in het heersende verkeersbeeld.

Om een uiterst worst-case scenario te berekenen is 100% van de verkeersbewegingen op beide routes gemodelleerd. Zodoende is met twee keer zoveel verkeer gerekend dan wordt verwacht.

HOOFDSTUK 4 RESULTATEN & CONCLUSIE

Uit de AERIUS-berekening blijkt dat in de aanlegfase en de gebruiksfase van de voorgenomen ontwikkeling geen sprake is van rekenresultaten hoger dan 0,00 mol/ha/j. Er is daarmee geen sprake van een stikstofdepositie met significant negatief effect op Natura 2000-gebieden. De onderdelen en resultaten van de AERIUS-berekening zijn in bijlage 1 en in bijlage 2 bijgevoegd.

De voortoets voor het plan voldoet, ten aanzien van de effecten van de stikstofdepositie op Natura 2000-gebieden aan artikel 2.7, lid 1 van de Wet natuurbescherming.

BIJLAGEN BIJ DE STIKSTOFBEREKENING

Bijlage 1 Rekenresultaten aanlegfase

Projectberekening

Dit document geeft een overzicht van de invoer en rekenresultaten van een Projectberekening met AERIUS Calculator. De berekening is uitgevoerd binnen stikstofgevoelige Natura 2000-gebieden, op rekenpunten die overlappen met habitattypen en/of leefgebieden die aangewezen zijn in het kader van de Wet natuurbescherming, gekoppeld aan een aangewezen soort, of nog onbekend maar mogelijk wel relevant, en waar tevens sprake is van een overbelaste of bijna overbelaste situatie voor stikstof.



- [Overzicht](#)
- [Samenvatting situaties](#)
- [Resultaten](#)
- [Detailgegevens per emissiebron](#)

*Deze PDF is een digitaal bestand dat weer in te lezen is in AERIUS. Meer toelichting over deze PDF kunt u vinden in een bijbehorende leeswijzer. Deze leeswijzer en overige documentatie is te raadplegen via:
www.aerius.nl/handleidingen-en-leeswijzers*



Contactgegevens

Rechtspersoon
Inrichtingslocatie

BJZ.nu
Schrijversweg 2,
- Deventer

Activiteit

Omschrijving
Toelichting

Aanlegfase Schrijversweg 2, Deventer
Aanlegfase Schrijversweg 2, Deventer

Berekening

AERIUS kenmerk
Datum berekening
Rekenconfiguratie

RZ1erYgyvgrF
08 februari 2024, 13:26
Wnb-rekengrid

Totale emissie

Aanlegfase Schrijversweg 2 - Beoogd

Rekenjaar	Emissie NH ₃	Emissie NO _x
2024	0,2 kg/j	4,4 kg/j

Resultaten

Aanlegfase Schrijversweg 2 - Beoogd
Gekarteerd oppervlak met toename (ha)
Gekarteerd oppervlak met afname (ha)
Grootste toename
Grootste afname

Hoogste bijdrage	Hexagon	Gebied
-		
-		
-		
-		
-		

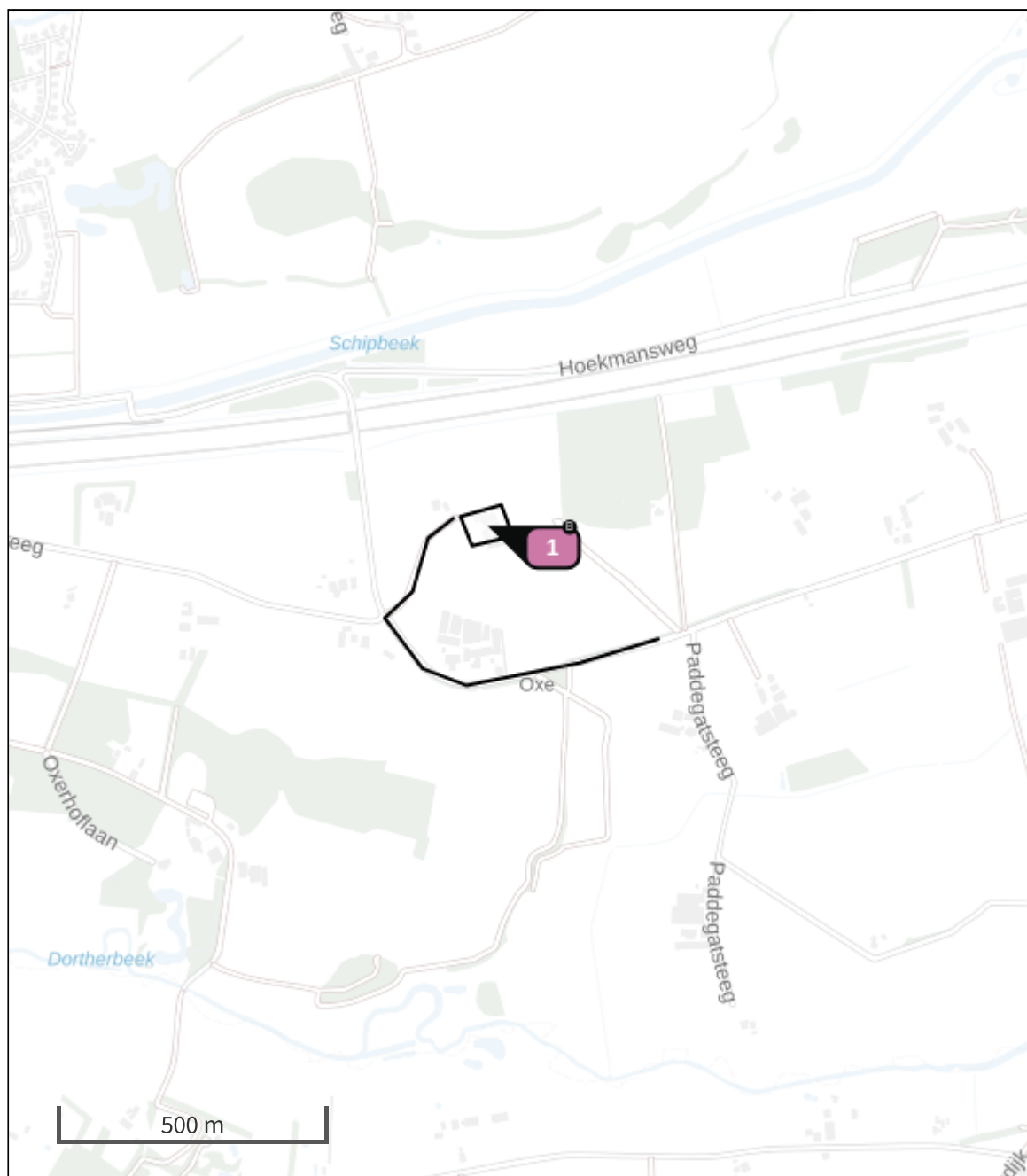


Aanlegfase Schrijversweg 2 (Beoogd), rekenjaar 2024

Emissiebronnen

	Emissie NH ₃	Emissie NO _x
 Mobiele werktuigen Bouw, Industrie en Delfstoffenwinning Werktuigen	0,1 kg/j	3,8 kg/j
 Verkeersnetwerk	23,1 g/j	0,6 kg/j

Hoogste af- en toename op (bijna) overbelaste stikstofgevoelige Natura 2000 gebieden.



- | | |
|---|--|
|  Habitatrictlijn |  Grootste toename (projectberekening) |
|  Vogelrichtlijn |  Grootste afname (projectberekening) |
|  Vogelrichtlijn, Habitatrictlijn |  Hoogste totaal (achtergrond + projectberekening) |
|  Niet bepaald | |

De letters bij de bronlabels op de kaart geven bij welke type situaties de bronnen horen: beoogde situatie (B), referentiesituatie (R) en/of salderingsituatie (S).

Resultaten stikstofgevoelige Natura 2000 gebieden situatie "Aanlegfase Schrijversweg 2" (Beoogd) incl. saldering e/o referentie

	Berekend (ha gekarteerd)	Hoogste totale depositie (mol N/ha/jr)	Met toename (ha gekarteerd)	Grootste toename (mol N/ha/jr)	Met afname (ha gekarteerd)	Grootste afname (mol N/ha/jr)
Totaal	-	-	-	-	-	-

Aanlegfase Schrijversweg 2, Rekenjaar 2024

1 Mobiele werktuigen | Bouw, Industrie en Delfstoffenwinning

Naam	Werktuigen	NO _x	3,8 kg/j			
Locatie	X:213476,51 Y:472404,49	NH ₃	0,1 kg/j			
Oppervlakte	0,48 ha					
Naam	Stageklasse	Brandstof- verbruik	Draaiuren	AdBlue verbruik	Stof	Emissie
Graafmachine met kraker	Stage-IV, 2014-2018, 75-560 kW, diesel, SCR: ja	592 l/j	40 u/j	36 l/j	NO _x	3,2 kg/j
					NH ₃	0,1 kg/j
Mini shovel	Stage-IV, 2014-2018, <= 56 kW, diesel, SCR: nee	27 l/j	8 u/j		NO _x	0,6 kg/j
					NH ₃	0,0 kg/j
Triplaat/stamper	alle werktuigen op benzine, 2takt	12 l/j			NO _x	48,0 g/j
					NH ₃	0,0 kg/j

2 Wegverkeer | Weg

Naam	Wegverkeer	Links	Rechts	NO _x	0,6 kg/j
Locatie	X:213404,24 Y:472114,09	Type scherm	-	NO ₂	0,2 kg/j
Lengte	822,28 m	Hoogte	-	NH ₃	23,1 g/j
Wegtype	Buitenweg	Afstand tot de weg	-		
Rijrichting	Beide richtingen				
Tunnelfactor	1				
Type hoogteligging	Normaal				
Weghoogte t.o.v. maaiveld	0 m				
Verkeer	Max. snelheid	Aantal voertuigbewegingen	In file		
Licht verkeer	Voorgeschreven factoren	600,0 /jaar	0,0 %		
Middelwaar vrachtverkeer	Voorgeschreven factoren	20,0 /jaar	0,0 %		
Zwaar vrachtverkeer	Voorgeschreven factoren	172,0 /jaar	0,0 %		
Busverkeer	Voorgeschreven factoren	0,0 /jaar	0,0 %		

Disclaimer

Hoewel verstrekte gegevens kunnen dienen ter onderbouwing van een vergunningaanvraag, kunnen er geen rechten aan worden ontleend. De eigenaar van AERIUS aanvaardt geen aansprakelijkheid voor de inhoud van de door de gebruiker aangeboden informatie. Bovenstaande gegevens zijn enkel bruikbaar tot er een nieuwe versie van AERIUS beschikbaar is. AERIUS is een geregistreerd handelsmerk in Europa. Alle rechten die niet expliciet worden verleend, zijn voorbehouden.

Rekenbasis

Deze berekening is tot stand gekomen op basis van

AERIUS versie 2023.1_20240207_c93f01d6e8

Database versie 2023.1_c93f01d6e8_calculator_nl_stable

Voor meer informatie over de gebruikte methodiek en data zie:

<https://link.aerius.nl/website>

Bijlage 2 Rekenresultaten gebruiksfase

Projectberekening

Dit document geeft een overzicht van de invoer en rekenresultaten van een Projectberekening met AERIUS Calculator. De berekening is uitgevoerd binnen stikstofgevoelige Natura 2000-gebieden, op rekenpunten die overlappen met habitattypen en/of leefgebieden die aangewezen zijn in het kader van de Wet natuurbescherming, gekoppeld aan een aangewezen soort, of nog onbekend maar mogelijk wel relevant, en waar tevens sprake is van een overbelaste of bijna overbelaste situatie voor stikstof.



- [Overzicht](#)
- [Samenvatting situaties](#)
- [Resultaten](#)
- [Detailgegevens per emissiebron](#)

*Deze PDF is een digitaal bestand dat weer in te lezen is in AERIUS. Meer toelichting over deze PDF kunt u vinden in een bijbehorende leeswijzer. Deze leeswijzer en overige documentatie is te raadplegen via:
www.aerius.nl/handleidingen-en-leeswijzers*



Contactgegevens

Rechtspersoon
Inrichtingslocatie

BJZ.nu
Schrijversweg 2,
-- Deventer

Activiteit

Omschrijving
Toelichting

Gebruiksfase Schrijversweg 2, Deventer
Gebruiksfase

Berekening

AERIUS kenmerk
Datum berekening
Rekenconfiguratie

S6eQKZ4dmSqT
08 februari 2024, 13:28
Wnb-rekengrid

Totale emissie

Gebruiksfase Schrijversweg 2 - Beoogd

Rekenjaar	Emissie NH ₃	Emissie NO _x
2024	0,3 kg/j	2,7 kg/j

Resultaten

Gebruiksfase Schrijversweg 2 - Beoogd
Gekarteerd oppervlak met toename (ha)
Gekarteerd oppervlak met afname (ha)
Grootste toename
Grootste afname

Hoogste bijdrage	Hexagon	Gebied
-		
-		
-		
-		
-		



Gebruiksphase Schrijversweg 2 (Beoogd), rekenjaar 2024

Emissiebronnen

Emissie NH₃

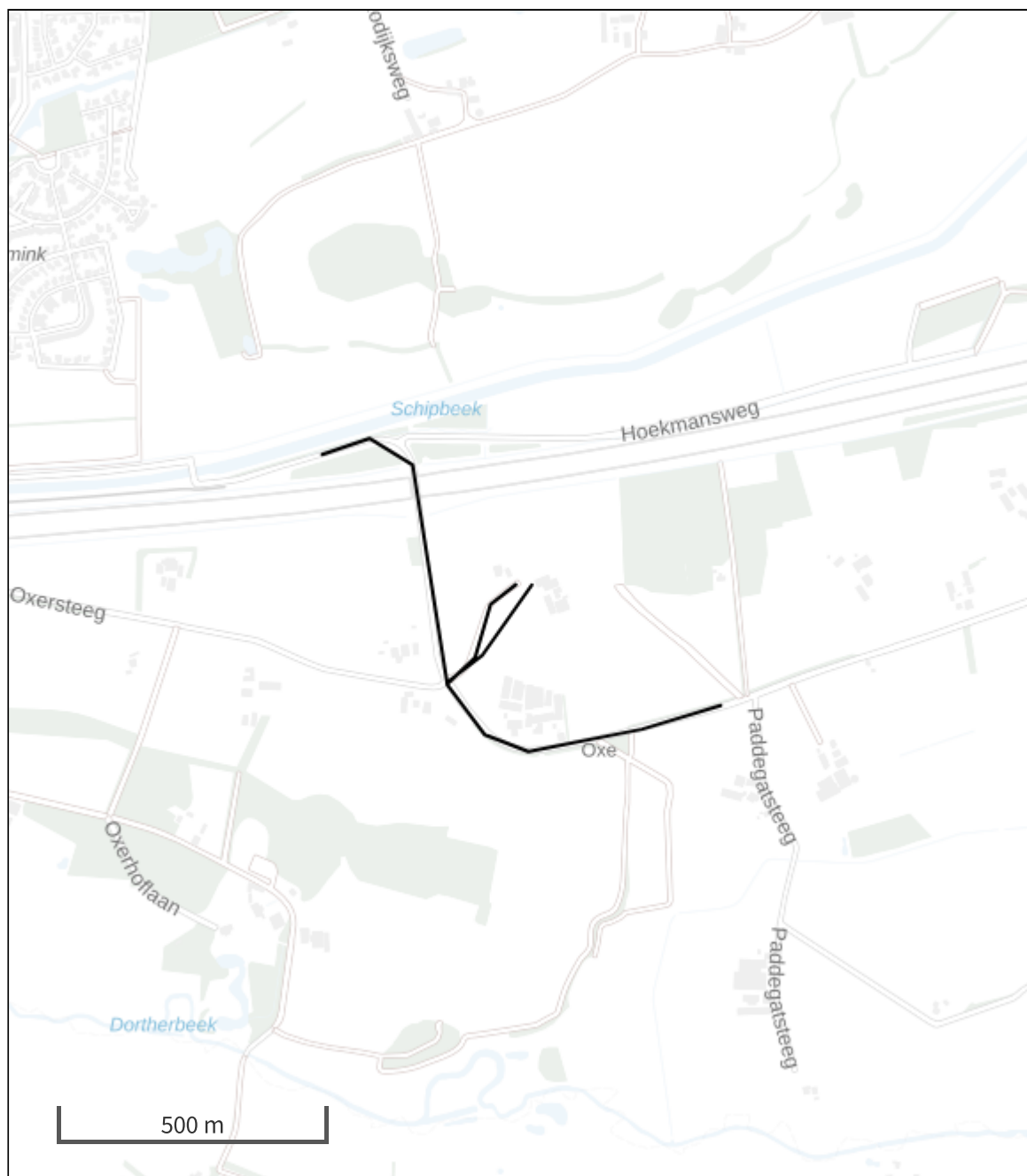
Emissie NO_x

 Verkeersnetwerk

0,3 kg/j

2,7 kg/j

Hoogste af- en toename op (bijna) overbelaste stikstofgevoelige Natura 2000 gebieden.



- | | |
|--|--|
|  Habitrichtlijn |  Grootste toename (projectberekening) |
|  Vogelrichtlijn |  Grootste afname (projectberekening) |
|  Vogelrichtlijn, Habitrichtlijn |  Hoogste totaal (achtergrond + projectberekening) |
|  Niet bepaald | |

De letters bij de bronlabels op de kaart geven bij welke type situaties de bronnen horen: beoogde situatie (B), referentiesituatie (R) en/of salderingsituatie (S).

Resultaten stikstofgevoelige Natura 2000 gebieden situatie "Gebruiksfase Schrijversweg 2" (Beoogd) incl. saldering e/o referentie

	Berekend (ha gekarteerd)	Hoogste totale depositie (mol N/ha/jr)	Met toename (ha gekarteerd)	Grootste toename (mol N/ha/jr)	Met afname (ha gekarteerd)	Grootste afname (mol N/ha/jr)
Totaal	-	-	-	-	-	-

Gebruiksfasen Schrijversweg 2, Rekenjaar 2024

1 Wegverkeer | Weg

Naam	Route 1	Links	Rechts	NO _x	1,3 kg/j
Locatie	X:213404,24 Y:472114,09	Type scherm	-	NO ₂	0,3 kg/j
Lengte	822,28 m	Hoogte	-	NH ₃	0,1 kg/j
Wegtype	Buitenweg	Afstand tot de weg	-		
Rijrichting	Beide richtingen				
Tunnelfactor	1				
Type hoogteligging	Normaal				
Weghoogte t.o.v. maaiveld	0 m				
Verkeer	Max. snelheid	Aantal voertuigbewegingen		In file	
Licht verkeer	Voorgeschreven factoren	23,0 /etmaal		0,0 %	
Middelzwaar vrachtverkeer	Voorgeschreven factoren	0,0 /etmaal		0,0 %	
Zwaar vrachtverkeer	Voorgeschreven factoren	0,1 /etmaal		0,0 %	
Busverkeer	Voorgeschreven factoren	0,0 /etmaal		0,0 %	

2 Wegverkeer | Weg

Naam	Route 2	Links	Rechts	NO _x	1,4 kg/j
Locatie	X:213255,51 Y:472410,05	Type scherm	-	NO ₂	0,3 kg/j
Lengte	855,40 m	Hoogte	-	NH ₃	0,1 kg/j
Wegtype	Buitenweg	Afstand tot de weg	-		
Rijrichting	Beide richtingen				
Tunnelfactor	1				
Type hoogteligging	Normaal				
Weghoogte t.o.v. maaiveld	0 m				
Verkeer	Max. snelheid	Aantal voertuigbewegingen		In file	
Licht verkeer	Voorgeschreven factoren	23,0 /etmaal		0,0 %	
Middelzwaar vrachtverkeer	Voorgeschreven factoren	0,0 /etmaal		0,0 %	
Zwaar vrachtverkeer	Voorgeschreven factoren	0,1 /etmaal		0,0 %	
Busverkeer	Voorgeschreven factoren	0,0 /etmaal		0,0 %	

Disclaimer

Hoewel verstrekte gegevens kunnen dienen ter onderbouwing van een vergunningaanvraag, kunnen er geen rechten aan worden ontleend. De eigenaar van AERIUS aanvaardt geen aansprakelijkheid voor de inhoud van de door de gebruiker aangeboden informatie. Bovenstaande gegevens zijn enkel bruikbaar tot er een nieuwe versie van AERIUS beschikbaar is. AERIUS is een geregistreerd handelsmerk in Europa. Alle rechten die niet expliciet worden verleend, zijn voorbehouden.

Rekenbasis

Deze berekening is tot stand gekomen op basis van

AERIUS versie 2023.1_20240207_c93f01d6e8

Database versie 2023.1_c93f01d6e8_calculator_nl_stable

Voor meer informatie over de gebruikte methodiek en data zie:

<https://link.aerius.nl/website>