

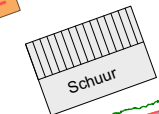
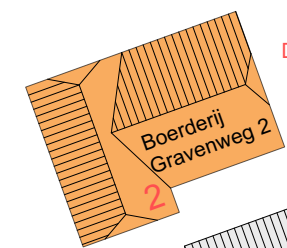
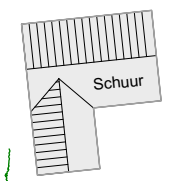
DVT00K 03554G0000

DVT00K 03451G0000

DVT00K 02483G0000

DVT00K 02219G0000

DVT00K 02217G0000



Begrenzing plangebied  
Oppervlakte: 1.272 m<sup>2</sup>

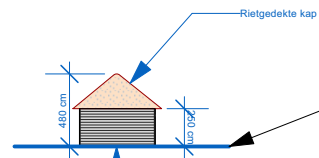
Aan te planten gemengde haag  
Beheerhoogte: 120 cm

Gemengde inheemse haag, met doornen  
Lengte van de haag: 23 m  
Plantwijze: dubbele plantrij, 6 stuks/m<sup>1</sup>  
Leveringskwaliteit plantmateriaal:  
bosplantsoen 80-120 cm (2+1)

Sortiment haag:

25% Crataegus laevigata Meidoorn	35 st
25% Rose rubiginosa Hondsrös	35 st
25% Ilex aquifolium Hulst	35 st
25% Prunus spinosa Sleedoorn	35 st

Bijgebouw



Rietgedekte kap

Gevels

- drie zijden gelijk (noord- zuid, en westgevel)
- oostzijde open
- hout potdekselwerk
- kleur antraciet

Woning  
Bestaande steltenberg

Open ruimten aanplanten met inheemse  
struiken

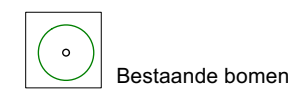
Inheemse struiken op boerenerven

Te beplanten oppervlakte: 200 m<sup>2</sup>  
Plantafstand: 100x100 cm  
Aantal planten: 200 st  
Plantverband: vrije keus  
Leveringskwaliteit plantmateriaal: bosplantsoen 80-120 cm (2+1)

Sortiment:

10% Acer campestre Veldesdoorn	20 st
10% Carpinus betulus Haagbeuk	20 st
10% Cytisus scoparius Brem	20 st
10% Ilex aquifolium Hulst	20 st
10% Ligustrum vulgare Wilde liguster	20 st
10% Lonicera periclymenum Klimkamperfoelie	20 st
10% Rhamnus frangula, Sporkehout	20 st
10% Rubus idaeus Framboos	20 st
10% Sambucus laciniata Peterselievlier	20 st
10% Sorbus aucuparius Lijsterbes	20 st

### Renvooi



Bestaand bos met  
bestemmingsaanduiding 'Natuur'

Oude bestaande houtwal

- oppervlakte 1.190 m<sup>2</sup>
- huidige bestemming is 'Agrarisch'
- wijzingen bestemming naar van 'Agrarisch' naar 'Natuur'

## Erf- en landschapsplan

Lokatie: Gravenweg 2 Deventer

Datum: 3 januari 2023  
Schaal: 1:500 A3 formaat  
Gewijzigd:

Digitale onderleggers:

- BGT kaart
- Kadastrale kaart

