

**Ruimtelijke Onderbouwing splitsing**

**Welsommerweg 26 te Dalfsen**

**Mei 2023**

# Hoofdstuk 1 Inleiding

## 1.1 Beschrijving van de ontwikkeling

Initiatiefnemers zijn eigenaren van de woning Welsummerweg 26, 7722 RS in het buitengebied van Dalfsen. Initiatiefnemers zijn voornemens om de woning te splitsen in twee volwaardige woningen en dit planologisch in te laten passen. Dit is mogelijk door toepassing te geven aan de Beleidsregels “Woningsplitsing inwoonsituaties gemeente Dalfsen 2021”, die op 29 maart 2021 door de gemeenteraad zijn vastgesteld. Deze beleidsregels maken het namelijk mogelijk om woningen in het buitengebied met een minimale inhoud van 900<sup>3</sup> te splitsen in twee afzonderlijke wooneenheden.

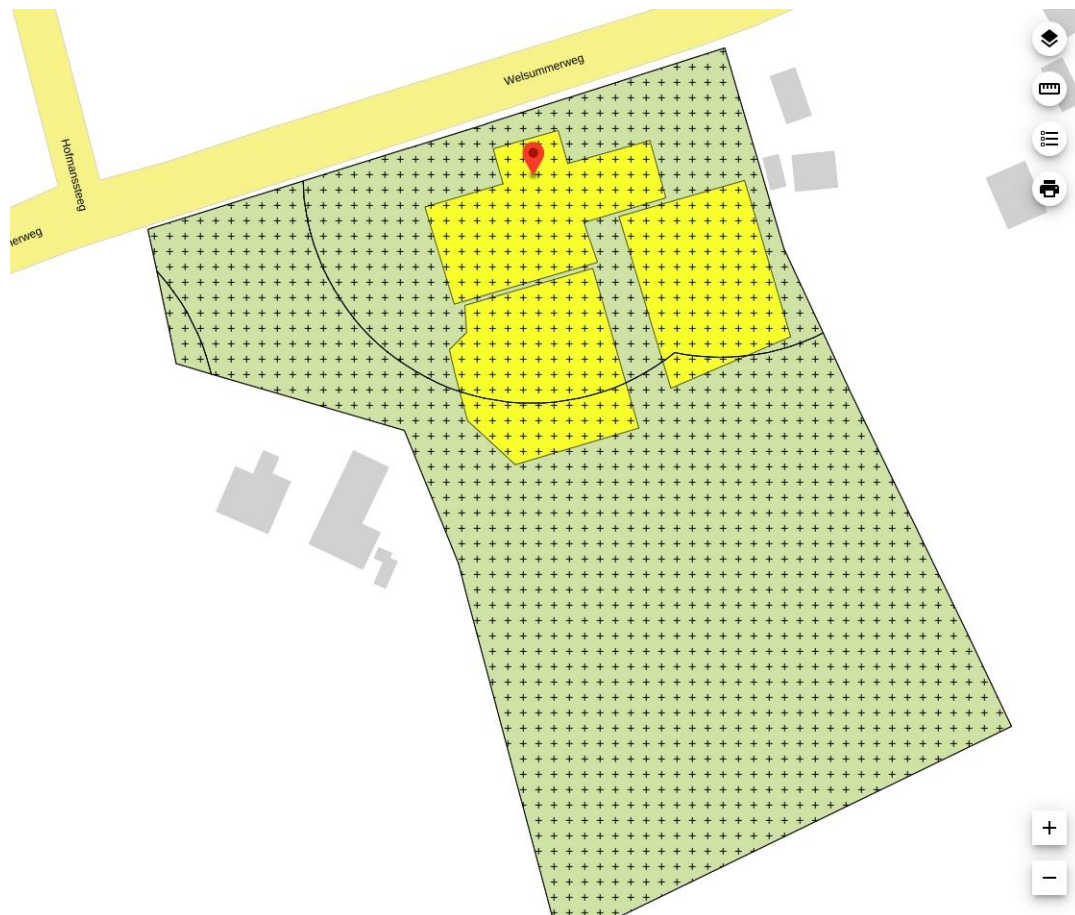
Onderstaande afbeelding geeft de ligging van de locatie aan.



Kaart 1. Ligging van het perceel Welsummerweg 26 7722 RS Dalfsen

## 1.2 Geldende bestemming

Op het perceel is het ter plaatse geldende bestemmingsplan 'Buitengebied gemeente Dalfsen', inclusief de daarbij behorende herzieningen van toepassing. Het perceel is volgens de bij het bestemmingsplan behorende plankaart bestemd voor 'Wonen' met dubbelbestemming 'Waarde – Archeologie 3'. Dit is hieronder weergegeven in de bestemmingsplankaart.



**Kaart 2. Huidige bestemming** Bron: [www.ruimtelijkeplannen.nl](http://www.ruimtelijkeplannen.nl)

Voor deze locatie zijn in het bestemmingsplan Chw bestemmingsplan 7<sup>e</sup> Verzamelplan Buitengebied gemeente Dalfsen, vastgesteld op 26-4-2021, een erfinrichtingsplan en een beeldkwaliteitsplan opgenomen voor herontwikkeling van dit voormalige boerenbedrijf naar een boerenerf met 2 schuurwoningen op het achtererf en de bestaande hoofdwoning aan de voorzijde. Deze onderbouwing heeft betrekking op de hoofdwoning. Het gewenste gebruik van de bestaande woning voor twee afzonderlijke wooneenheden is strijdig met het bestemmingsplan en de daarbij behorende planregels, omdat volgens het bestemmingsplan ter plaatse van de locatie maar één woning is toegestaan. Het splitsen van de woning zou echter twee afzonderlijke woningen doen ontstaan, waarbij het totaal niet op 3 maar op 4 woningen komt voor dit boerenerf.

## Toekomstige situatie

De woonbestemming van het perceel Welsummerweg 26 blijft bestaan. Het aantal woningen binnen de bestemming "Wonen" wordt in een eerstvolgende herziening van het bestemmingsplan Buitengebied of in het omgevingsplan gewijzigd van maximaal drie naar maximaal vier woningen. Op de verbeelding wordt ter plaatse van de hoofdwoning Welsummerweg 26 de aanduiding 'aaneengebouwd' opgenomen en wordt de inhoud gemaximeerd op totaal 1050 m<sup>3</sup> gelijk aan de bestaande inhoud van de te verbouwen woning. De gezamenlijke oppervlakte van bijbehorende bouwwerken voor de hoofdwoning wordt gemaximeerd op 150m<sup>2</sup>.



## Hoofdstuk 2      **Beleid**

### **2.1. Rijksbeleid**

#### **1.1.1 Nationale Omgevingsvisie (NOVI)**

Op 11 september 2020 is de Nationale Omgevingsvisie vastgesteld. Deze Omgevingsvisie vervangt de structuurvisie Infrastructuur en Ruimte uit 2012. Met de Nationale Omgevingsvisie (NOVI) geeft het Rijk een langetermijnvisie op de toekomst en de ontwikkeling van de leefomgeving voor Nederland in 2050. De NOVI komt voort uit de Omgevingswet, die naar verwachting in 2022 in werking treedt. Uitgangspunt in de nieuwe aanpak is dat ingrepen in de leefomgeving niet los van elkaar plaatsvinden, maar in samenhang.

Het Rijk wil sturen en richting geven op vier prioriteiten:

1. Ruimte voor klimaatadaptatie en energietransitie;
2. Een duurzaam en (circulair) economisch groeipotentieel;
3. Sterke en gezonde steden en regio's;
4. Toekomstbestendige ontwikkeling van het landelijk gebied

De voorgenomen ontwikkeling heeft met name een relatie met de prioriteit 4. Bij prioriteit 4 wordt ingegaan op het belang van natuurlijke systemen en het landschap. In sommige regio's staan de natuurlijke systemen en het landschap onder druk. Soms is daar sprake van een verzakkende bodem, onder meer door een te laag waterpeil. Als we het waterpeil omhoog brengen, kan dat gevolgen hebben voor de landbouw en de veeteelt. In sommige gebieden wordt het dan misschien logischer om duurzame energie te produceren in plaats van voedsel. Tegelijkertijd wil de overheid de kwaliteiten van het landschap graag behouden om te kunnen recreëren en ook vanwege ons cultureel erfgoed. De verantwoordelijkheid voor het omgevingsbeleid ligt voor een groot deel bij provincies, gemeenten en waterschappen. Hierdoor kunnen inhoudelijke keuzes in veel gevallen het beste regionaal worden gemaakt. Het onderhavige plan omvat geen ontwikkelingen die in strijd zijn met de nationale belangen zoals bedoeld in de NOVI.

#### **2.1.2 Ladder voor duurzame verstedelijking**

De Ladder voor duurzame verstedelijking is van toepassing bij een nieuwe stedelijke ontwikkeling. Beoordeeld moet dan worden of sprake is van een nieuw beslag op de ruimte. Daarvan is in het beginsel sprake als het nieuwe ruimtelijke besluit meer bebouwing mogelijk maakt dan er op grond van het voorheen geldende planologische regime aanwezig was, of kon worden gerealiseerd. Daarnaast volgt uit jurisprudentie dat bij functiewijzigingen moet worden beoordeeld of er sprake is van een naar aard en omvang zodanige functiewijziging, dat toch gesproken kan worden van een nieuwe stedelijke ontwikkeling. Daarbij moet ook het ruimtebeslag betrokken worden. Uit afdelingsjurisprudentie blijkt dat de bouw van 11 woningen niet als stedelijke ontwikkeling wordt gezien.

Door dit plan wordt er formeel één woning toegevoegd op de projectlocatie. Er wijzigt echter niets aan de bebouwing/inhoud op het perceel. De beleidsregels "Woningsplitsing inwoonsituaties gemeente Dalfsen" laten niet toe dat na de splitsing de woningen kunnen worden vergroot of dat er extra bijgebouwen bij kunnen worden gebouwd. Er is hiermee geen sprake van extra ruimtebeslag.

Op basis van het bovenstaande is er geen sprake van een nieuwe stedelijke ontwikkeling in de zin van artikel 3.1.6, tweede lid Bro. Een nadere toetsing is niet noodzakelijk.



## **2.2 Provinciaal beleid**

### **2.2.1 Toetsing van het initiatief aan het Uitvoeringsmodel Omgevingsvisie Overijssel**

Om te bepalen of het initiatief bijdraagt aan de Provinciale ambities, wordt het initiatief getoetst aan het Uitvoeringsmodel Omgevingsvisie Overijssel. In dit model staan de stappen 'of', 'waar' en 'hoe' centraal. Als de ontwikkeling wordt getoetst aan de Uitvoeringsmodel Omgevingsvisie Overijssel ontstaat het volgende beeld.

### **2.2.2 Toetsing generieke beleidskeuzes**

De generieke beleidskeuzes geven antwoord op de vraag 'of' er aan een bepaalde ontwikkeling kan worden meegewerkt. Een deel van deze beleidskeuzes geldt voor heel Overijssel, een deel voor specifieke gebieden in Overijssel. Voor heel Overijssel geldt de 'Overijsselse ladder voor duurzame verstedelijking'. Integraliteit, toekomstbestendigheid, concentratiebeleid, (boven)regionale afstemming en zuinig en zorgvuldig ruimtegebruik zijn beleidskeuzes die invulling geven aan de 'Overijsselse ladder voor duurzame verstedelijking'.

#### **2.2.2.1 Generieke beleidskeuzes**

De generieke beleidskeuzes zijn vaak normstellend. Dit betekent dat ze opgevolgd moeten worden. De normstellende beleidskeuzes zijn vastgelegd in de Omgevingsverordening Overijssel 2017.

Het perceel Welsummerweg 26 is niet gelegen binnen één van de zones waarbinnen normstellende regels gelden. Wel gelden de algemene generieke beleidsregels met betrekking tot 'zuinig en zorgvuldig ruimtegebruik'. Deze eis is erop gericht om onnodig nieuw ruimtebeslag te voorkomen. De provincie wil het onderscheid tussen het bestaande bebouwde gebied en de onbebouwde groene omgeving scherp houden. In dit plan wordt alleen een bestaande wooneenheid gesplitst. Er wordt wel verbouwd, maar niet extra gebouwd of gesloopt. Hiermee is het plan niet in strijd met het principe van 'zuinig en zorgvuldig ruimtegebruik'.

#### **2.2.2.2 Gebiedsspecifieke beleidskeuzes**

Voor specifieke gebieden in Overijssel geldt dat niet alle initiatieven mogelijk zijn. Dit heeft te maken met zwaarwegende belangen. Het gaat dan bijvoorbeeld om:


- Het beschermen tegen overstromingen en wateroverlast
- Het veilig stellen van ons drinkwater
- Het behoud van plant- en diersoorten (biodiversiteit)
- De bescherming van zeldzame of unieke landschapskwaliteiten
- Het beperken van risico's van het vervoer van gevaarlijke stoffen

Voor het perceel Welsummerweg 26 geldt dat geen gebiedsspecifieke beleidskeuzes van toepassing zijn.

### **2.2.3 Toetsing ontwikkelingsperspectief**

Een ontwikkelingsperspectief schetst een ruimtelijk perspectief voor een combinatie van functies en geeft aan welke beleids- en kwaliteitsambities leidend zijn. Het ontwikkelingsperspectief geeft zo richting aan 'waar' wat ontwikkeld zou kunnen worden.

Het perceel Welsummerweg 26 ligt in het gebied waarvoor het ontwikkelingsperspectief 'Wonen en werken in het kleinschalig mixlandschap' geldt. Zie voor een weergave hiervan onderstaand figuur.



**Kaart 3. Uitsnede ontwikkelingsperspectief** Bron: Omgevingsvisie Overijssel 2021

Dit ontwikkelingsperspectief richt zich op het in harmonie met elkaar ontwikkelen van de diverse functies van het buitengebied. Het geeft ruimte aan de landbouw, maar tegelijkertijd biedt het ook ruimte voor landschapsontwikkeling, natuur, cultuurhistorie, recreatie, wonen en de overige bedrijvigheid. Schaalvergroting in de landbouw en opwekking van hernieuwbare energie krijgen ruimte, onder de voorwaarde van zorgvuldige inpassing in het kleinschalige landschap. Ruimte kan verdiend worden door te investeren in kwaliteitsvoorwaarden. Ook verbreding van economische activiteiten op het erf, bijvoorbeeld met zorg, recreatie of landwinkels, krijgt de ruimte. Daar waar de ontwikkelruimte voor agrarische bedrijven beperkt is, liggen ontwikkelkansen voor andere vormen van bedrijvigheid. De ruimtelijke kwaliteitsambitie is om voort te bouwen aan de kenmerkende structuren van de agrarische cultuurlandschappen. Daarnaast gelden ook de ambities zichtbaar en leefbaar mooi landschap, sterke ruimtelijke identiteiten als merken voor Overijssel, en continu en beleefbaar watersysteem.

#### **Conclusie**

De ontwikkeling op het perceel Welsummerweg 26 past binnen het ontwikkelingsperspectief. Er is sprake van woningsplitsing van een bestaand gebouw waarbij geen extra ruimte wordt geboden voor uitbreiding van de woningen. Daarnaast is, hoewel formeel sprake is van het toevoegen van een woning, geen sprake van een plan waardoor omliggende agrarische bedrijven worden belemmerd in de bedrijfsvoering en/of ontwikkelingsmogelijkheden. Hier wordt verderop in deze onderbouwing nader op ingegaan

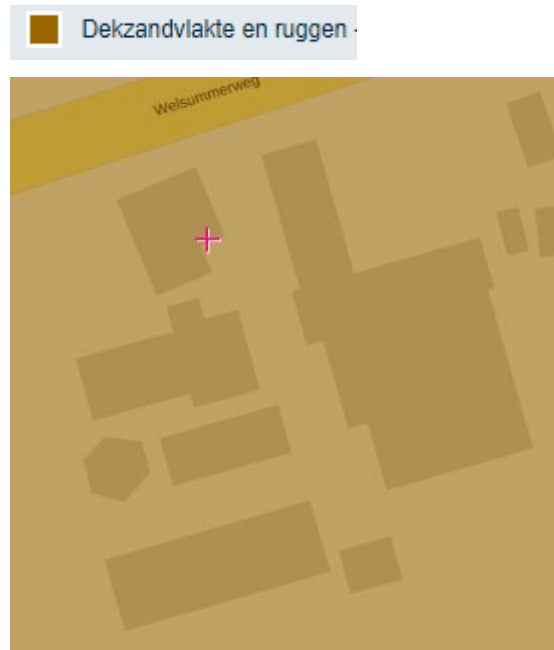
#### **2.2.4 Toetsing gebiedskenmerken**

Op de planlocatie zijn drie lagen van toepassing; de natuurlijke laag, de laag van het agrarisch cultuurgebied en de laag van de beleving. De 'stedelijke laag' is in dit geval gezien de ligging in het buitengebied niet van toepassing. Na vermelding van de drie relevante gebiedskenmerken vindt een gezamenlijke toetsing plaats.

##### **2.2.4.1 Natuurlijke laag**

Overijssel bestaat uit een rijk en gevarieerd spectrum aan natuurlijke landschappen. Deze vormen de basis voor het gehele grondgebied van Overijssel. Het beter afstemmen van ruimtelijke ontwikkelingen op de natuurlijke laag kan ervoor zorgen dat de natuurlijke kwaliteiten van de provincie weer beeldbepalend worden. Ook in steden en dorpen bij voorbeeld in nieuwe waterrijke woonmilieus en nieuwe natuur in stad en dorp.

De planlocatie, voor zover het de woning betreft, is op de gebiedskenmerkenkaart van de 'Natuurlijke laag' aangeduid met het Zandgebieden (dekzandvlakte en ruggen)



**Kaart 4. Uitsnede gebiedskenmerkenkaart van de 'Natuurlijke laag' Bron: Omgevingsvisie Overijssel 2021**

De afwisseling van opgewaaide ruggen en uitgesleten beekdalen en de daarbij behorende hoogteverschillen kenmerken de dekzandvlaktes van Overijssel. Het is een reliëf rijk landschap, gevormd door de wind dat gekenmerkt wordt door relatief grote verschillen tussen hoog/droog en laag/nat gebied. Soms vlak bij elkaar, soms verder van elkaar verwijderd.

De ambitie is de natuurlijke verschillen tussen hoog en laag en droog en nat functioneel meer sturend en beleefbaar te maken. Dit kan bijvoorbeeld door een meer natuurlijk watersysteem en door beplanting met 'natuurlijke' soorten. En door de (strekings-)richting van het landschap te benutten in gebiedsontwerpen.

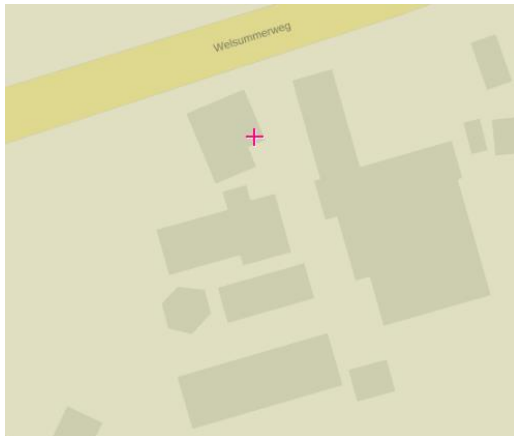
De norm is dat dekzandvlaktes en ruggen een beschermende bestemmingsregeling krijgen, gericht op instandhouding van de hoofdlijnen van het huidige reliëf. In de richtinggevende uitspraak staat dat als ontwikkelingen plaatsvinden, deze dan bijdragen aan het beter zichtbaar en beleefbaar maken van de hoogte verschillen en het watersysteem. Verder is bij ontwikkelingen de (strekings-)richting van het landschap, gevormd door de afwisseling van beekdalen en ruggen, het uitgangspunt

#### **2.2.4.2 Laag van Agrarisch cultuurlandschap**

In het agrarisch cultuurlandschap gaat het er altijd om dat de mens inspeelt op de natuurlijke omstandigheden en die benut. Hierbij hebben nooit ideeën over schoonheid een rol gespeeld. Wel zijn we ze in de loop van de tijd gaan waarderen om hun ruimtelijke kwaliteiten. Vooral herkenbaarheid, contrast en afwisseling worden gewaardeerd. De ambitie is gericht op het voortbouwen aan de kenmerkende structuren van de agrarische cultuurlandschappen door óf versterking óf behoud óf ontwikkeling of een combinatie hiervan.

De locatie is op de gebiedskenmerkenkaart van de 'Laag van het agrarisch cultuurlandschap' aangeduid met het gebiedstype 'Essenlandschap'.





**Kaart 5. Uitsnede gebiedskenmerkenkaart van Agrarisch cultuurlandschap, essenlandschap** Bron: Omgevingsvisie Overijssel 2021

Het essenlandschap bestaat uit een samenhangend systeem van essen, flanken, lager gelegen maten en flintergronden, – voormalige – heidevelden en kenmerkende bebouwing rond de es (esdorpen en verspreide erven). Het landschap is geordend vanuit de erven en de essen, de eeuwenoude akkercomplexen die op de hogere dekzandkoppen en flanken van stuwwallen werden aangelegd. Eeuwenlange bemesting - met heideplaggen en stalmest - heeft geleid tot een karakteristiek reliëf met soms hoge stijranden. Onder en in de es heeft zich op deze wijze een waardevol archeologisch archief opgebouwd. De dorpen en erven lagen op de flanken van de es, op overgang naar het lager gelegen matenen flinterlanden. Zo lagen ze droog en werden tegelijkertijd de werklijnen zo kort mogelijk gehouden. De zandpaden volgen steeds de lange 'luie' lijnen van het landschap, Zo ontstond vanuit de dorpen een organische spinragstructuur naar de omliggende gronden en de dorpen in de omgeving. Het landschapsbeeld is afwisselend en contrastrijk, volgend aan de organische patronen van het natuurlijke landschap. Typisch zijn de losse hoeven rond de es en de esdorpen met hun karakteristieke boerderijen en herkenbaar dorpsilhouet met vaak de kerktoren als markant element.


Als ontwikkelingen plaats vinden in het essenlandschap, dan krijgen deze in de flanken een plaats, met respect voor en bijdragend aan de aanwezige bebouwingsstructuren (lint, erf) en versterking van het landschappelijk raamwerk.

#### 2.2.4.3 Laag van de beleving

In de 'Laag van de beleving' komen de natuurlijke, functionele en sociale processen bij elkaar. Dit is de laag die gaat over de beleefbaarheid van ruimtelijke kwaliteit, identiteit en tijdsdiepte, van recreatieve gebruiksmogelijkheden die een belangrijke rol spelen bij de waardering van de leefomgeving. De laag van de beleving is de laag van de verbinding en het netwerk. Het voegt kenmerken toe als landgoederen, recreatieparken, recreatieve routes maar benut ook vooral de kwaliteit van de andere drie lagen. Het maakt ze beleefbaar en tot een belevenis. De verblijfsrecreatiecomplexen, de attracties, de routes voor wandelen, fietsen en varen zijn een belangrijke economische factor geworden met een vergelijkbaar aandeel in de economie als de agrarische sector

Het plangebied is op de gebiedskenmerkenkaart van de 'Laag van de beleving' aangeduid met 'Donkerte'

## Donkerte - Gebiedskenmerken Laag van de beleving



**Kaart 6. Uitsnede gebiedskenmerkenkaart van de 'Laag van de beleving'** Bron: Omgevingsvisie Overijssel 2021

Donkerte wordt een te koesteren kwaliteit. De ambitie is de huidige 'donkere' gebieden, op zijn minst zo donker te houden, maar bij ontwikkelingen ze liever nog wat donkerder te maken. Dit betekent op praktisch niveau terughoudend zijn met verlichting van wegen, bedrijventerreinen e.d. en verkennen waar deze 's nachts uit kan of anders lichtbronnen selectiever richten. Structureel is het vrijwaren van donkere gebieden van verhoging van de dynamiek het perspectief. De ambitie is het rustige en onthaaste karakter te behouden, zodat passages van autosnelwegen en regionale wegen niet leiden tot stedelijke ontwikkeling aan eventuele op- en afritten. Bundeling van stedelijke functies en infrastructuur in de 'lichte' gebieden.

In de richtinggevende uitspraken staat dat in de donkere gebieden alleen minimaal noodzakelijk kunstlicht toegepast mag worden. Dit vereist het selectief inzetten en 'richten' van kunstlicht. Daarnaast vraagt het veel aandacht voor vermijden van onnodig kunstlicht bij ontwikkelingen in het buitengebied

### 2.2.4.4 Conclusie gezamenlijke toetsing aan de geldende gebiedskenmerken

In dit geval is sprake van de splitsing van een bestaande woning in twee afzonderlijke wooneenheden binnen de bestaande bebouwing. Hiermee is er geen sprake van relevante activiteiten in relatie de gebiedskenmerken van de 'Natuurlijke laag' en de 'Laag van het agrarisch cultuurlandschap'. De ontwikkeling heeft hier dan ook geen negatieve effecten op. Met betrekking tot 'Donkerte' wordt opgemerkt dat de splitsing van deze woning in twee afzonderlijke wooneenheden binnen de bestaande schil een minimale toename van lichtuitstraling tot gevolg heeft ten opzichte van de bestaande situatie ter plaatse

### 2.2.5 Conclusie toetsing aan het provinciaal beleid

De ruimtelijke ontwikkeling waarop deze ruimtelijke onderbouwing van toepassing is, is in overeenstemming met het provinciaal beleid uit de Omgevingsvisie en -verordening Overijssel.

## 2.3 Gemeentelijk beleid

### 2.3.1 Structuurvisie Buitengebied Gemeente Dalfsen

Op de kaart van de Structuurvisie Buitengebied zijn grenzen aangegeven tussen de deelgebieden die misschien een bepaalde 'hardheid' suggereren. Overgangen tussen landschappen zijn in de praktijk echter vaak 'zacht' en niet of nauwelijks op een bepaalde perceelsscheiding te begrenzen.

Datzelfde geldt voor de beschrijving van de karakteristiek. Niet overal in een bepaald deelgebied zullen in dezelfde mate waarden en karakteristieken aanwezig zijn.

Bij (aanvragen voor) ruimtelijke ontwikkelingen is dan ook altijd een verfijningslag nodig. Aanvragers mogen ervan uitgaan dat zal worden getoetst aan daadwerkelijk aanwezige waarden.

De planlocatie ligt op de structuurvisiekaart in het gebied 'Essenlandschap'. Zie kaart 7 voor een uitsnede uit de Structuurvisie Buitengebied Dalfsen.



**Kaart 7.** Uitsnede structuurvisiekaart Bron: Structuurvisie Buitengebied Gemeente Dalfsen

#### 2.3.1.1 Karakteristiek Essenlandschap

Vanwege de gunstige ligging en bodemgesteldheid is het essenlandschap een al eeuwenoud cultuurlandschap. Op de dekzandruggen en hogere rivierduinen rond de Vecht vond de eerste bewoning plaats. Men woonde rond gezamenlijke akkers (de es) die door continue ophoging met mest hun karakteristieke bolle vorm kregen met soms scherpe steilranden. De meeste en oudste bebouwing ligt op de flanken van de es. De dorpen en de boerenerven liggen op een natuurlijke wijze in het landschap. Vaak zijn de overgangen tussen dorp en omgeving of erf en buitengebied niet scherp, maar lopen beide op een logische wijze in elkaar over. Erven kennen een rafelig silhouet van bebouwing en boomgroepen. Op de overgangen naar de Vecht liggen enkele landhuizen.

De variatie aan landschapselementen (bosjes, wegbeplanting, erfbeplanting, beplantingen langs esranden en op perceelsgrenzen) geeft het landschap een aangename en attractieve afwisseling. Doordat de wegen de natuurlijke lijnen van het landschap volgen, is een organisch en kronkelend wegenpatroon ontstaan vanuit de dorpen. Er zijn nog oude zandpaden aanwezig.

Vanwege de afwisseling en kleinschaligheid met als bonus een ligging bij de Vecht heeft het gebied grote recreatieve aantrekkingskracht. Er zijn dan ook meerdere verblijfsaccommodaties te vinden en diverse fiets- en wandelroutes. De landbouw speelt een rol als beheerder van het landschap. Het buiten wonen is in dit deelgebied veel voorkomend.

Ruimtelijke onderbouwing woningsplitsing Welsummerweg 26 te Dalfsen

### 2.3.1.2 Kernkwaliteit

Het essenlandschap wordt gekenmerkt door aangename kleinschaligheid, een veelheid aan functies en een fraaie landschappelijke afwisseling van open en besloten delen, microreliëf, historische boerderijen en vele (verschillende) landschapselementen

### 2.3.1.3 Ontwikkelingsrichting projectlocatie

Wonen:

Het essenlandschap is geliefd als plek om te wonen. In de vorm van bestaand VAB-beleid en de Rood voor rood-regeling bestaan beleidsmatig de mogelijkheden om de woonfunctie te versterken bij vrijkomende agrarische bebouwing. Buiten deze regelingen zijn nieuwe woningen uitsluitend toegestaan in het kader van landschapsontwikkeling. De gemeente zal deze landschappelijke meerwaarde nadrukkelijk toetsen om ongewenste verstening van het essenlandschap te voorkomen

#### Conclusie

Hoewel met de woningsplitsing van de bestaande woning formeel sprake is van het toevoegen van een woning op de projectlocatie, is wel sprake van een ontwikkeling die past binnen de ontwikkelingsrichting in het essenlandschap. Er is geen sprake van bouwactiviteiten waarmee de woning wordt vergroot. Hiermee heeft de ontwikkeling in relatie tot de reeds bestaande situatie geen negatieve effecten op de bedrijfsvoering en/of ontwikkelingsmogelijkheden van agrarische bedrijven in de omgeving. Het plan doet geen afbreuk aan de landbouw als zijnde belangrijkste functie in dit gebied.

De ontwikkeling is in overeenstemming met de Structuurvisie Buitengebied Dalfsen.

### 2.3.2 Beleidsregels “Woningsplitsing Inwoonsituaties gemeente Dalfsen 2021”

Op 29 maart 2021 heeft de gemeenteraad beleidsregels voor woningsplitsing vastgesteld. Deze beleidsregels zijn op 13 april 2021 in werking getreden. Om in aanmerking te komen voor woningsplitsing op grond van deze beleidsregels moet aan de volgende voorwaarden worden voldaan:

#### Algemene voorwaarden voor woningsplitsing

- a. Er moet sprake zijn van een bestaande situatie waarin er twee huishoudens in één woning zijn gehuisvest.
- b. De inwoonsituatie moet zijn vergund of op een andere manier legaal zijn ontstaan voor de vaststelling van het Bestemmingsplan Buitengebied Dalfsen (vastgesteld op 24 juni 2013), het bestemmingsplan Kernen gemeente Dalfsen (vastgesteld op 26 juni 2017) of het Bestemmingsplan Recreatieterreinen en Recreatiewoningen (vastgesteld 1 september 2014). en sindsdien onafgebroken hebben bestaan. Deze regeling geldt dus niet voor nieuwe inwoonsituaties na deze data.
- c. Beide woningen moeten voldoen aan de regels Verbouw van het Bouwbesluit 2012 en de gemeentelijke Bouwverordening c.q. het Besluit Bouwwerken Leefomgeving (Bbl, na de inwerkingtreding van de Omgevingswet) voor zelfstandige woningen. Aanvrager wordt in overweging gegeven zich voor het beoordelen hiervan te laten bijstaan door een deskundige adviseur.
- d. Er mag geen onevenredige aantasting plaatsvinden van de huidige bouw- en gebruiksmogelijkheden van aangrenzende gronden en/of bestemmingen.
- e. De milieutechnische uitvoerbaarheid en toelaatbaarheid wordt aangetoond.

**Conclusie:**

De gewenste splitsing van de woning aan Welsummerweg 26 voldoet niet aan de algemene voorwaarden. Er is geen sprake van een woonsituatie die legaal ontstaan is voor 24 juni 2013.

De aanvrager heeft een rapport overgelegd waaruit blijkt dat de woningen gaan voldoen aan de regels Verbouw van het Bouwbesluit 2012 en de gemeentelijke Bouwverordening. Er wijzigt na splitsing van de woning niets aan de bestaande woonsituatie.

**Aanvullende voorwaarden voor het buitengebied**

- a. Er mag geen uitbreiding plaatsvinden van de op grond van de geldende bouwregels toegestane bebouwde oppervlakte en het bouwvolume van hoofd- en bijgebouwen.
- b. Inpassing op het erf en in het landschap moet – als de inrichting van het erf daartoe aanleiding geeft - plaatsvinden aan de hand van een ruimtelijk kwaliteitsplan.

**Conclusie:**

De gewenste splitsing van de woning voldoet aan de aanvullende voorwaarden. Er vindt geen uitbreiding plaats van de woning of de bijbehorende bouwwerken.

De huidige inrichting van het erf geeft geen reden tot aanpassing.

**Splitsing op basis van inhoud**

Aangezien het plan niet voldoet aan de algemene voorwaarden moet er een andere regeling toegepast worden om splitsing mogelijk te maken. Het bestemmingsplan 'Chw bestemmingsplan 8e Verzamelplan Buitengebied gemeente Dalfsen' biedt de mogelijkheid om een voormalige (agrarische) bedrijfswoning te splitsen in twee woningen met dien verstande dat:

1. de inhoud van de bestaande bedrijfswoning voor de splitsing groter is dan 900 m<sup>3</sup>;
2. waarbij splitsen alleen mogelijk is binnen de bestaande schil;
3. na splitsing geen verdere vergroting van de gesplitste woningen plaatsvindt;
4. er een bouwplan wordt ingediend waaruit blijkt dat de uiterlijke verschijningsvorm gehandhaafd blijft en het onderscheid tussen oorspronkelijk woon- en bedrijfsgebouwen herkenbaar blijft.
5. er gebruik gemaakt wordt van de bestaande erftoegang(-en).

**Conclusie**

Het plan voldoet aan de hierboven genoemde voorwaarden, splitsing is mogelijk op basis van de inhoud van de woning.

**2.3.3 Landschapsontwikkelingsplan**

Het Landschapsontwikkelingsplan (LOP) is een gemeentedekkende visie op de landschappelijke ontwikkeling van zeven verschillende deelgebieden. In het LOP is per deelgebied een beschrijving van het landschap gegeven. De planlocatie ligt in het deelgebied 'Essenlandschap'.

Essenlandschap		
	Ontwikkelen kleinschalige landschaps-structuur(erf-, steilrand-, weg- en kavelgrensbeplanting natuurlijk akkerrandbeheer)	H K E A M
	Extensief beheer oevers, zone aanleg poelen	B
	Versterken herkenbaarheid historische lijn Hessenweg	S
	Aanleg/ herstel recreatieve paden/ routes (bijvoorbeeld kerkpaden, boerenlandpaden)	R

**Versterken landschappelijke structuur en ruimtelijke kwaliteit door:**

- H herstel en aanleg houtsingels
- K herstel en aanleg kavelgrensbeplanting
- E herstel en aanleg erfbeplanting
- W herstel en aanleg wegbeplanting
- M versterking microreliëf

**Versterken doorzicht en openheid door:**

- O dunnen of verwijderen bomenrijen

**Versterken biodiversiteit en natte omstandigheden door:**

- B oeverbeheer en aanleg van poelen al dan niet in combinatie met waterretentie

**Versterken biodiversiteit door:**

- G natuurlijk graslandbeheer
- A akkerrandbeheer

**Versterken cultuurhistorie door:**

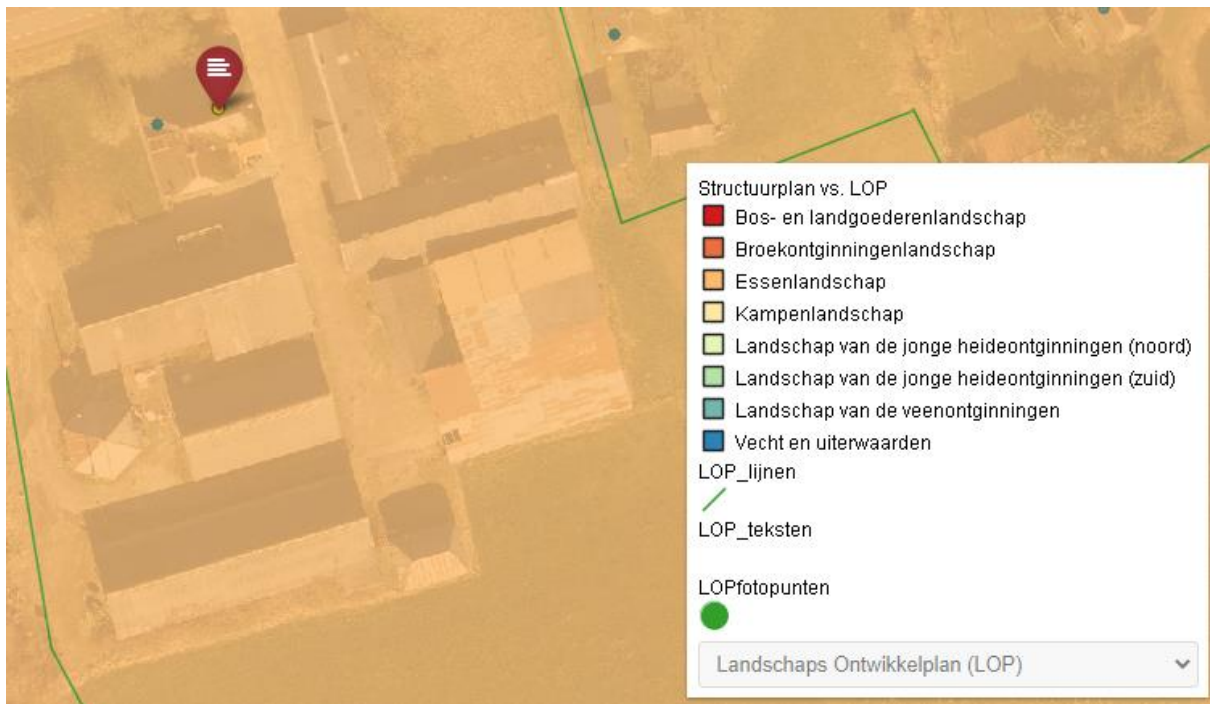
- S aanleg solitaire bomen, bomenrijen of lanen

**Versterken belevingsmogelijkheden door:**

- R herstel en aanleg routes, paden en ommetjes

Naast deze gebiedsgewijze benadering van maatregelen zijn er twee categorieën maatregelen die generiek zijn. Ze gelden voor het gehele grondgebied en zijn dus niet gekoppeld aan een bepaald deelgebied. Het betreft:

- C herstel cultuurhistorische (waardevol maar geen monument) bebouwing (hooibergen, schaapskooien, bakhuysjes en dergelijke)
- BK verbeteren van de beeldkwaliteit (bebouwing met erven in relatie tot het landschap)



**Kaart 8. Uitsnede LOP Bron: iNzicht kaartviewer Dalfsen**



## Hoofdstuk 3 Onderzoeken

In dit hoofdstuk worden alle ruimtelijk relevante omgevingsfactoren op een rij gezet en belangen afgewogen. De belangenafweging moet aantonen dat de betreffende ontwikkeling aan een goede ruimtelijke ordening voldoet. Daarbij wordt op het volgende ingegaan:

- Archeologie;
- Bodem;
- Duurzaamheid;
- Ecologie;
- Externe veiligheid;
- Milieuzonering;
- Geluid;
- Luchtkwaliteit;
- Verkeerssituatie;
- Water.

### 3.1 Archeologie

De archeologisch verwachtingswaarden zijn doorvertaald in de geldende bestemmingsplannen middels archeologische dubbelbestemmingen. In dit geval is dubbelbestemming 'Waarde Archeologie – 3' van toepassing (zie ook paragraaf 1.2). Ter plaatse van deze gronden geldt geen onderzoeksplicht omdat de oppervlakte voor wonen niet wordt uitgebreid.

### 3.2 Bodemkwaliteit

Voor het splitsen van de woning is geen bodemonderzoek nodig. De functie is en blijft wonen. De oppervlakte voor wonen wordt niet uitgebreid. Als de verbouwing voor splitsing deels buiten de huidige fundering wordt uitgevoerd is een verkennend bodemonderzoek vereist. Dit wordt meegenomen in de te verlenen omgevingsvergunning.

### 3.3 Duurzaamheid

April 2017 heeft de gemeenteraad van Dalfsen het Beleidsplan duurzaamheid 2017 – 2025 vastgesteld. In dit beleidsplan worden verbeterdoelen en concrete doelen gesteld. De ambitie is om een duurzaam leefbare gemeente te maken. Hiervoor zijn vier verbeterdoelen gesteld: meer lokale kracht, minder energiegebruik, meer duurzame energie en meer circulair.

In dit geval is sprake van woningsplitsing van een bestaande woning waarbij geen sprake is van enige uitbreiding van de bebouwing op het perceel. In het kader van dit plan zijn er geen duurzaamheidsvereisten.

### 3.4 Ecologie

#### 3.4.1 Natura 2000 gebieden

Het plangebied maakt geen onderdeel uit van een Natura 2000-gebied of een Beschermd natuurmonument. Het dichtstbijzijnde natuurbeschermingsgebied is het Natura 2000-gebied Uiterwaarden Zwarte Water & Vecht op een afstand van ca. 7,2km. Gezien de relatief grote afstand van het perceel tot het dichtstbijzijnde natuurbeschermingsgebied en de aard en beperkte omvang van de ontwikkeling, kan een aantasting van de instandhoudingsdoelstellingen van het Natura 2000-gebied op voorhand redelijkerwijs worden uitgesloten. Verdere toetsing in de vorm van een AERIUS-berekening, verslechteringstoets of een passende beoordeling of het aanvragen van een vergunning op grond van de Wet natuurbescherming is niet noodzakelijk.

#### 3.4.2 Natuurnetwerk Nederland

Het plangebied ligt niet binnen de begrenzing van het Natuurnetwerk Nederland (NNN). In de ruimere omgeving van het plangebied liggen enkele NNN-gebieden, waaronder de Vecht en enkele grotere bosgebieden langs de noordzijde van de Vecht onder Dalfsen. Aangezien het plangebied buiten het NNN ligt en van een fysieke aantasting van het NNN dus geen sprake is, kunnen negatieve effecten op de wezenlijke kenmerken en waarden van het NNN worden uitgesloten.


### 3.4.3 De Wet natuurbescherming

Omdat er geen wijziging van de bestaande situatie/bebouwing plaatsvindt, hoeft geen Quick scan Flora en Fauna te worden gedaan.

De zorgplicht blijft echter wel van toepassing. Voor alle beschermde inheemse (ook de algemeen voorkomende) vogelsoorten geldt vanuit de Flora- en faunawet een verbod op handelingen die nesten of eieren beschadigen of verstoren. Ook handelingen die een vaste rust- of verblijfplaats van beschermde vogels verstoren zijn niet toegestaan. In de praktijk betekent dit dat verstorende werkzaamheden alleen buiten het broedseizoen uitgevoerd mogen worden. De zorgplicht blijft, ongeacht de status van de soorten, wel van kracht.

### 3.5 Externe veiligheid

De ontwikkeling is getoetst aan het Externe Veiligheidsbeleid zoals aangegeven in het verzamelplan.



**Kaart 10. Welsummerweg 26** Uitsnede gemeentelijke risicokaart Giskit viewer 2017 gem Dalfsen

#### 3.5.1 Toetsing Risicobronnen

Toets aan risicokaart

Het plangebied ligt in het groene gebied. Dit betekent dat externe veiligheid geen rol speelt.

Conclusie

Het plangebied ligt zo ver af van de risicobronnen, zodat externe veiligheid geen rol speelt. Nader onderzoek is niet nodig.

### 3.6 Milieuzonering

In dit geval is met de splitsing formeel weliswaar sprake van de toevoeging van een woning, maar de ontwikkeling vindt plaats binnen de bestaande woning. Er is geen sprake van uitbreiding van de woning en/of bouwmogelijkheden. De functie 'wonen' is niet

Ruimtelijke onderbouwing woningsplitsing Welsummerweg 26 te Dalfsen

milieubelastend voor de omgeving. Omgekeerd is vanwege bovenstaande ook geen sprake van de belemmering in de bedrijfsvoering en/of ontwikkelmogelijkheden van omliggende milieubelastende functies. Tevens is geen sprake van een wijziging in relatie tot en woon- en leefklimaat ter plaatse van de woning.

### **3.7 Geluid**

De Wet geluidhinder (Wgh) heeft als doel de mensen te beschermen tegen geluidsoverlast. Op basis van deze wet moet bij ruimtelijke ontwikkelingen aandacht worden besteed aan het aspect geluid.

In dit geval is sprake van de planologische splitsing van een woning. Een akoestisch onderzoek is niet noodzakelijk. De ontwikkeling is niet in strijd met de Wgh.

### **3.8 Luchtkwaliteit**

Het initiatief betreft het splitsen van een bestaande woning. Op basis van de aard en omvang van de ontwikkeling wordt geconcludeerd dat de ontwikkeling niet "in betekenende mate" bijdraagt aan luchtverontreiniging. Het aspect 'luchtkwaliteit' vormt hiermee geen belemmering voor het plan.

### **3.9 Verkeerssituatie**

Hierbij wordt gekeken naar de ontsluiting van het perceel en het parkeren van bewoners en bezoekers. Hoewel er formeel een woning wordt toegevoegd is er slechts sprake van een geringe toename van het aantal personen ter plaatse.

### **3.10 Water**

#### *3.10.1 Watertoets*

In het kader van de Wet ruimtelijke ordening (Wro) en het Besluit ruimtelijke ordening (Bro) is een watertoets verplicht bij gemeentelijke bestemmingsplannen en projectbesluiten. De watertoets is een procesinstrument, waarbij het waterschap en de initiatiefnemer (gemeente) onderlinge afstemming zoeken.

#### *3.10.2 Relevant beleid*

Er zijn veel beleidstukken over water vastgesteld. Zowel de provincie, het waterschap als de gemeente stellen waterbeleid vast. De belangrijkste kaders zijn de Omgevingsverordening en –visie van de provincie Overijssel, het Waterbeheerplan 2016 – 2021 van het Waterschap Drents Overijsselse Delta, het gemeentelijk rioleringsplan en het Waterplan van de gemeente Dalfsen.

#### *3.10.3 Watertoetsproces*

Het Waterschap Drents Overijsselse Delta is geïnformeerd over het plan met het invullen van de digitale watertoets. Deze toets heeft geleid tot het resultaat 'geen waterschapsbelang'. Het plan betreft alleen een functiewijziging van bestaande bebouwing en heeft geen noemenswaardige invloed op de waterhuishouding. Er is geen sprake van (grond) wateroverlast in de omgeving van het plan. Er is geen waterschapsbelang.

Bovenstaande conclusie is getrokken op basis van de ingevoerde gegevens op [www.dewatertoets.nl](http://www.dewatertoets.nl). Het proces van de watertoets is goed doorlopen. Het waterschap Drents Overijsselse Delta gaat akkoord met het plan.

#### *3.10.6 Overstromingsrisicoparagraaf*

Volgens artikel 2.14.4 van de Omgevingsverordening van de provincie Overijssel moet bij ontwikkelingen in overstroombaar gebied een overstromingsrisicoparagraaf in de ruimtelijke onderbouwing worden opgenomen.

Onder overstroombaar gebied verstaan we gebieden die normaal gesproken niet onder water staan, maar kunnen overstromen (tijdelijk onder water staan) als gevolg van een extreme

gebeurtenis. Het gaat zowel om buitendijkse gebieden die bij hoogwater overstromen (bijvoorbeeld uiterwaarden) als om de beschermde gebieden achter de dijk (binnendijkse gebieden) die alleen bij een calamiteit onder water komen te staan.

Volgens de viewer van de provincie Overijssel ligt het plangebied niet in overstroombaar gebied. Dit is hieronder zichtbaar.



Kaart 12. Uitsnede IPO risicokaart Bron: Omgevingsverordening Overijssel 2021

## Hoofdstuk 4 Planbeschrijving

### 4.1 Algemeen

In dit hoofdstuk wordt aangegeven op welke wijze de binnen het plangebieden voorkomende functies, zoals die in het voorgaande aan de orde zijn geweest, in het bestemmingsplan worden geregeld. Het betreft de uitgangspunten met betrekking tot de gewenste ruimtelijke structuur, de functionele structuur en de milieu-uitgangspunten. Tevens wordt aangegeven hoe het beleid en de planuitgangspunten zijn verwoord in de bestemming.

### 4.2 Beschrijving gewenste situatie

De woonbestemming van het perceel Welsummerweg 26 blijft bestaan. Het aantal woningen binnen de bestemming “Wonen” wordt in een eerstvolgende herziening van het bestemmingsplan Buitengebied of in het omgevingsplan gewijzigd van maximaal drie naar maximaal vier woningen. Op de verbeelding wordt ter plaatse van de woning Welsummerweg 26 de aanduiding ‘aaneengebouwd’ opgenomen en wordt de inhoud gemaximeerd op 1.050m<sup>3</sup>, conform bestaande situatie. De oppervlakte van bijbehorende bouwwerken wordt gemaximeerd op 150m<sup>2</sup>.

## **Hoofdstuk 5      Economische Uitvoerbaarheid**

In het Besluit ruimtelijke ordening (Bro) is vastgelegd dat ruimtelijke plannen economisch uitvoerbaar moeten zijn. De gemeente Dalfsen heeft een planschadeovereenkomst met de aanvrager gesloten, waarin is vastgelegd dat eventuele kosten voor planschade volledig voor zijn rekening komen.

Het is niet nodig een exploitatieplan vast te stellen omdat het kostenverhaal met een ontwikkelingsovereenkomst is geregeld. De economische uitvoerbaarheid van deze ontwikkeling is hiermee voldoende gegarandeerd.