







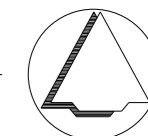


LEGENDA

- Plangebied
 -  Plangrens
- Bestemmingen
 -  Agrarisch
 -  Wonen
 -  Wonen - Kleine woning
- Dubbelbestemmingen
 -  Waarde - Archeologie 7
- Bouwvlak
 -  bouwvlak
- Maatvoering
 -  maximum oppervlakte bijbehorende bouwwerken (m2)
- Verklaring
 -  Ondergrond

Gemeente Dalfsen



NAAM PLAN

Chw bestemmingsplan Buitengebied gemeente Dalfsen, 28e herziening, Dommelerdijk 18

NAAM GML-BESTAND

NL.IMRO.0148.BgemDlfshz28-vs01

DATUM

2-4-2024

BLAD VAN BLADEN

1 VAN 1

FORMAAT

A3



Best M ingenieursbureau
 Molenweg 107 1436 BS AALSMEERDERBRUG
 06 13300041 Info@bestm.nl



ruimtelijke plannen en advies
 Twentepoort Oost 16A 7609 RG Almelo
 0546 454466 www.bjz.nu

TEKENAAR

MvL

SCHAAL

1 : 1000