





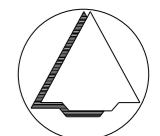




**LEGENDA**

- Plangebied
  -  Plangrens
- Bestemmingen
  -  BO Bos
- Dubbelbestemmingen
  -  Waarde - Archeologische verwachting 1
  -  Waarde - Archeologische verwachting 2
- Gebiedsaanduidingen
  -  overige zone - bamenteelt uitgesloten
- Verklaring
  -  Ondergrond

**Gemeente Borne**



NAAM PLAN

Buitengebied Borne, herziening bosaanleg Hoge Horst, Dashorsterweg en Hertmerweg

NAAM GML-BESTAND

NL.IMRO.0147.BpBG2014hz022-vg01

DATUM

21-2-2024

BLAD VAN BLADEN

1 VAN 3

FORMAAT

A3



**Best M ingenieursbureau**  
 Molenweg 107 1436 BS AALSMEERDERBRUG  
 06 13300041 Info@bestm.nl



**BJJZ.nu**  
 ruimtelijke plannen en advies  
 Twentepoort Oost 16A 7609 RG Almelo  
 0546 454466 www.bjjz.nu

TEKENAAR

MvL

SCHAAL

1 :1000