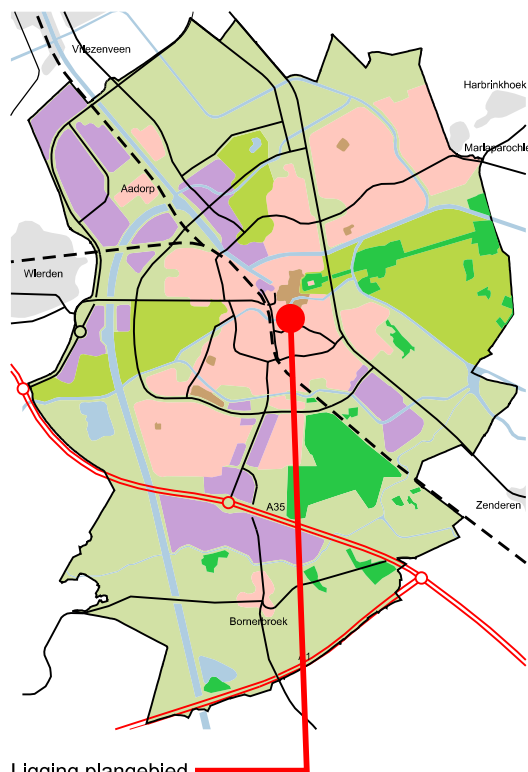
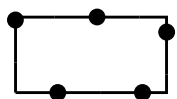


Ligging plangebied



Ligging plangebied

Plangebied



Bestemmingsplan
00158 Tuinstraat-Holtjesstraat


Bestemmingen

art.3




Wonen

art.4



Wonen - Gestapeld wonen

Bouwvlak



bouwvlak

Maatvoering

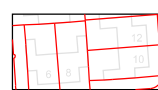
13

maximum aantal wooneenheden

13

maximum bouwhoogte (m)

Verklaring



Topografische gegevens en
bestaande ondergrond (23 januari 2023)

Ruimtelijk plan	1/1		
NL.IMRO.0141.00158-BP21 Tuinstraat-Holtjesstraat			
Vastgesteld door Gemeenteraad / B&W d.d.			
Datum	29-3-2024	Modelnaam	
Schaal	1:1000	Status	ONTWERP
Formaat	A3	Getekend	MvL
Bestandsnaam			

