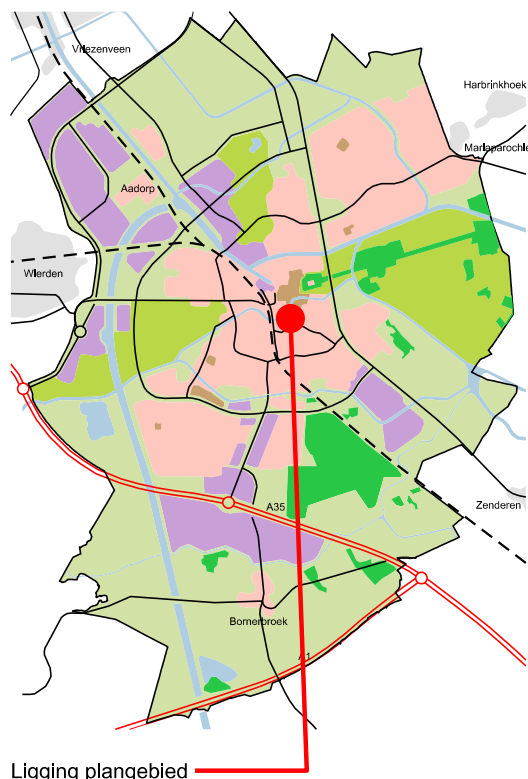
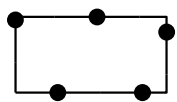


Ligging plangebied



Ligging plangebied

**Plangebied**



Bestemmingsplan  
00158 Tuinstraat-Holtjesstraat


**Bestemmingen**

art.3



Wonen

art.4



Wonen - Gestapeld wonen

**Bouwvlak**



bouwvlak

**Maatvoering**

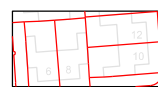
13

maximum aantal wooneenheden

13

maximum bouwhoogte (m)

**Verklaring**



Topografische gegevens en  
bestaande ondergrond (23 januari 2023)

Ruimtelijk plan	1/1		
NL.IMRO.0141.00158-BP21 Tuinstraat-Holtjesstraat Vastgesteld door Gemeenteraad / B&W d.d.			
Datum	31-10-2023	Modelnaam	
Schaal	1:1000	Status	ONTWERP
Formaat	A3	Getekend	MvL
Bestandsnaam			

