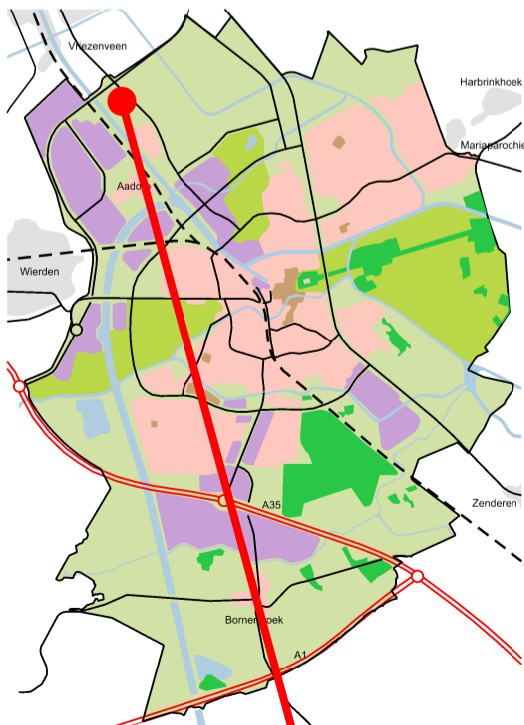
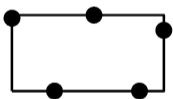


Ligging plangebied



Ligging plangebied


Plangebied



Bestemmingsplan
00156 Aadorpweg 2


Bestemmingen

art.3



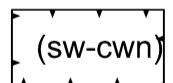
Agrarisch - 1

art.4



Wonen - Stadsrand

Functieaanduidingen



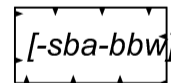
specifieke vorm van wonen -
compensatiewoning

Bouwvlak



bouwvlak

Bouwaanduidingen



specifieke bouwaanduiding uitgesloten -
bijbehorende bouwwerken

Maatvoering



maximum volume (m3)

Verklaring



Topografische gegevens en
bestaande ondergrond (23 januari 2023)

Ruimtelijk plan	1/1	
NL.IMRO.0141.00156-BP21 Aadorpweg 2		
Vastgesteld door Gemeenteraad / B&W d.d.		
Datum	13-12-2023	Modelnaam
Schaal	1:1500	Status
Formaat	A3	Getekend
Bestandsnaam		

