






Plangebied



Bestemmingsplan
00148 Briljantstraat_Robijnstraat

Bestemmingen

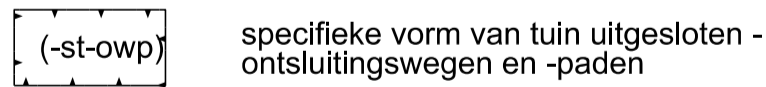
- art.3  Groen
- art.4  Tuin
- art.5  Verkeer
- art.6  Wonen

Dubbelbestemmingen



Leiding - Riool

Functieaanduidingen



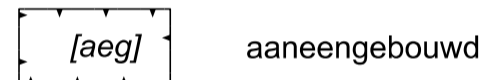
specifieke vorm van tuin uitgesloten -
ontsluitingswegen en -paden

Bouwvlak




bouwvlak

Bouwaanduidingen



aaneengebouwd



twee-aaneen



specifieke bouwaanduiding -
geschakeld



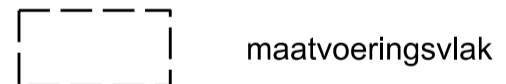
vrijstaand

Figuren

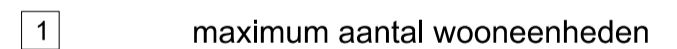


hartlijn leiding - riool

Maatvoeringaanduidingen



maatvoeringsvlak

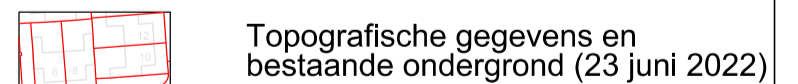


maximum aantal wooneenheden

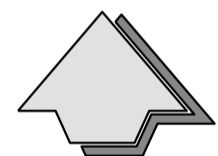


maximum goothoogte (m),
maximum bouwhoogte (m)

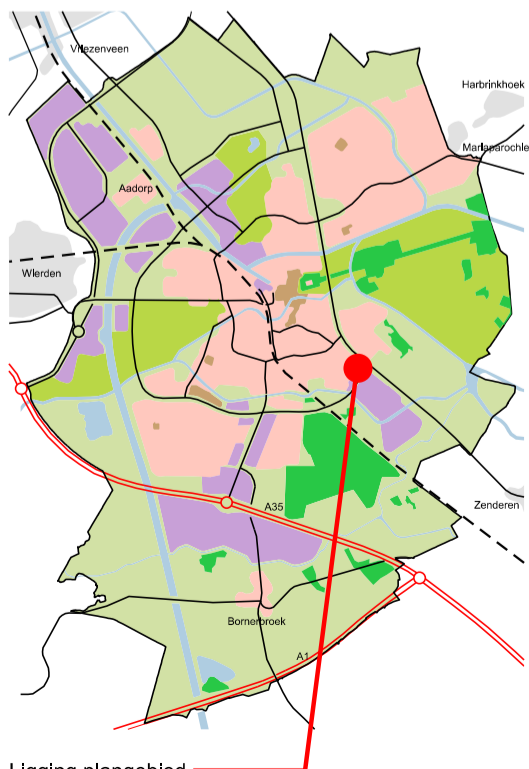
Verklaring




Topografische gegevens en
bestaande ondergrond (23 juni 2022)



Ligging plangebied



Ligging plangebied

Ruimtelijk plan	1/1		
NL.IMRO.0141.00148-BP31 Briljantstraat_Robijnstraat			
Vastgesteld door Gemeenteraad / B&W d.d.			
Datum	7-4-2023	Modelnaam	
Schaal	1:1000	Status	VASTGESTELD
Formaat	A3	Getekend	MvL
Bestandsnaam			

