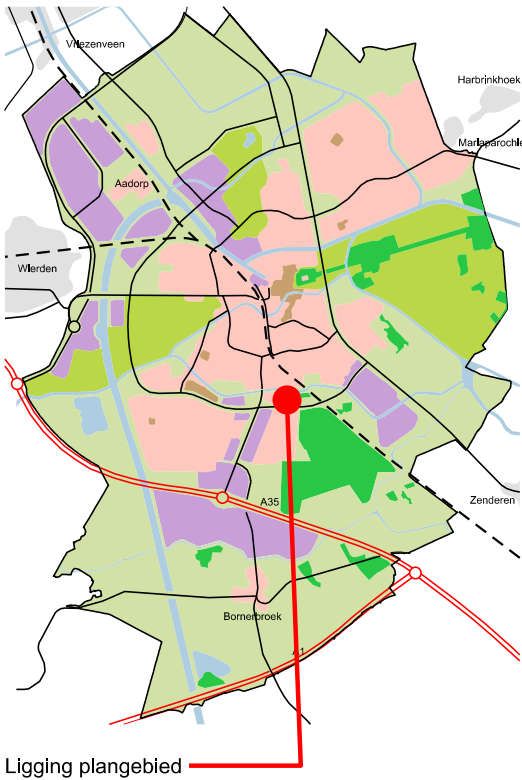
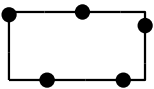


Ligging plangebied



Ligging plangebied

Plangebied



Bestemmingsplan
00118 Nijreesweg 47

Bestemmingen

art.3



Tuin - 1

art.4



Wonen

Dubbelbestemmingen



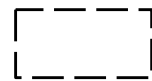
Waarde - Waardevolle bomen

Bouwvlak



bouwvlak

Maatvoeringaanduidingen



maatvoeringsvlak

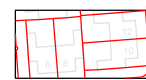


maximum aantal wooneenheden



maximum goothoogte (m),
maximum bouwhoogte (m)

Verklaring



Topografische gegevens en
bestaande ondergrond (13 januari 2021)

Ruimtelijk plan	1/1		eenheid Stedelijke ontwikkeling		
NL.IMRO.0141.00118-BP31 Nijreesweg 47					
Vastgesteld door Gemeenteraad / B&W d.d.		 <small>Best M Ingenieursbureau Molenweg 107 1436 BS AALSMEERDERBRUG 06 13300041 info@bestm.nl</small>	 <small>Tweestepoort Oost 16A 7609 RC Almelo 0546 454466 www.bzj.nu</small>		
Datum	23-04-2024			Modelnaam	
Schaal	1:1000			Status	VASTGESTELD
Formaat	A3			Getekend	MvL
Bestandsnaam					