


Berekening stikstofdepositie

Schiphorsterweg 5-7

DEFINITIEF



BügelHajema

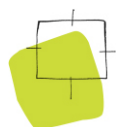
Ruimte voor de leefomgeving

Berekening stikstofdepositie
Schiphorsterweg 5-7

DEFINITIEF

Inhoud
Rapport en bijlagen

12 april 2023
Projectnummer P001270



Ruimte voor de leefomgeving

Inhoudsopgave

1	Inleiding	3
2	Wettelijk kader	4
3	Ligging plangebied	6
4	Invoergegevens AERIUS	7
4.1	Emissie mobiele werktuigen op de locatie (bron 1)	7
4.2	Werkverkeer (bron 2)	8
4.3	Verkeersgeneratie woningen (bron 3)	9
4.4	Totale emissie	9
5	Model	10
6	Rekenresultaten en conclusie	11

1 Inleiding

In het kader van het bestemmingsplan Schiphorsterweg 5-7 in Meppel is de depositie van stikstof ten gevolge van de bouw en het gebruik van twee nieuwe woningen in de gemeente Meppel berekend. Het plan maakt de sloop van 1.375 m² schuren en de bouw van één woning mogelijk op een locatie in het matig stedelijk woonmilieu. Ook wordt de bestaande woning op het perceel gesplitst. De omvang van het plan is op de onderstaande afbeelding weergegeven. De depositie van stikstof in stikstofgevoelige Natura 2000-gebieden ten gevolge van de emissie van NO_x en NH₃ van deze ontwikkeling, alsmede van het verkeer van en naar de locatie is berekend met het programmapakket AERIUS (12 april 2023). Dit rapport vormt een toelichting op de bijgevoegde berekening.



Afbeelding 1 – Omvang plangebied (bron: Google Streetview, d.d 08-08-2022)

Leeswijzer

In het volgende hoofdstuk wordt ingegaan op het wettelijk kader van de Wet natuurbescherming bij vergunningaanvragen of bestemmingsplanprocedures. Vervolgens komt in hoofdstuk 3 de ligging van het plangebied ten opzichte van de meest nabijgelegen Natura 2000-gebieden aan bod. Hoofdstuk 4 is gewijd aan de invoergegevens van het programmapakket AERIUS en hoofdstuk 5 geeft het model weer. In het laatste hoofdstuk worden de rekenresultaten en conclusies besproken.

2 Wettelijk kader

De Wet natuurbescherming regelt de bescherming van Natura 2000-gebieden, bossen en specifieke dier- en plantsoorten. De bescherming van de Natura 2000-gebieden is verankerd in het onderdeel gebiedsbescherming. Plannen en projecten met negatieve effecten op deze gebieden zijn vergunningplichtig. Relevant daarbij is dat de Wnb een externe werking kent. Van externe werking is sprake als activiteiten buiten een Natura 2000-gebied van invloed zijn op de natuurwaarden in een Natura 2000-gebied.

In Nederland zijn 162 Natura 2000-gebieden gelegen. In 130 van deze gebieden komen stikstofgevoelige habitats of leefgebieden van soorten voor. Dit betekent dat een verdere toename van stikstofdepositie tot een negatief effect kan leiden. Derhalve dient bij een nieuwe ruimtelijke ontwikkeling onderzocht te worden of er stikstofdepositie in stikstofgevoelige Natura 2000-gebieden plaatsvindt. Dit geldt voor een activiteit waar een omgevingsvergunning voor noodzakelijk is, maar ook voor een bestemmingsplan dat nieuwe ontwikkelingen mogelijk maakt. Voor een bestemmingsplan is het namelijk noodzakelijk om de uitvoerbaarheid van het plan op voorhand aan te tonen. Hiernaast geldt op grond van artikel 2.7 Wnb in samenhang met artikel 2.8 Wnb een onderzoeksplicht voor bestemmingsplannen. Een te hoge stikstofdepositie kan tot een negatief effect leiden, waardoor de kans bestaat dat het bestemmingsplan onder dezelfde omstandigheden niet kan worden vastgesteld.

Kwetsbaarheid van stikstof gevoelige natuurgebieden

Niet alle Natura 2000-gebieden met voor stikstof gevoelige habitats of leefgebieden voor soorten zijn even kwetsbaar voor een toename van de stikstofdepositie. Wanneer het gebieden betreft waar zich habitats of leefgebieden van soorten bevinden waarvan de kritische depositiewaarde lager is dan de achtergrondwaarde voor stikstof, dan is sprake van een overgevoelig gebied. In die gebieden moet de toename van zelfs een minimale stikstofdepositie al als significant negatief worden beschouwd. In die gebieden kan een toename van de stikstofdepositie met meer dan 0,00 mol N/ha/jaar dan ook niet worden toegestaan. In gebieden waar de kritische depositiewaarde hoger is dan de achtergrondwaarde, is weliswaar sprake van een negatief effect bij een toename van de stikstofdepositie, maar deze wordt pas significant negatief wanneer de toename zo groot is dat de kritische depositiewaarde wordt overschreden. In dergelijke gebieden is dus meer ruimte voor een toename van de stikstofdepositie.

Saldering

Om een ruimtelijke ontwikkeling of bestemmingsplan waarbij sprake is van meer stikstofdepositie op een stikstofgevoelig Natura 2000-gebied mogelijk te maken, kan gebruik worden gemaakt van intern of extern salderen. Door middel van salderen zorgt de initiatiefnemer ervoor dat de netto stikstofemissie niet toeneemt. Dit kan door middel van het staken van stikstof emitterende activiteiten binnen het projectgebied of plangebied zelf (intern salderen) of het staken van stikstof emitterende activiteiten op een locatie buiten het plangebied van de ruimtelijke ontwikkeling of het bestemmingsplan (extern salderen).

Bij de toepassing van intern of extern salderen gelden belangrijke voorwaarden, namelijk:

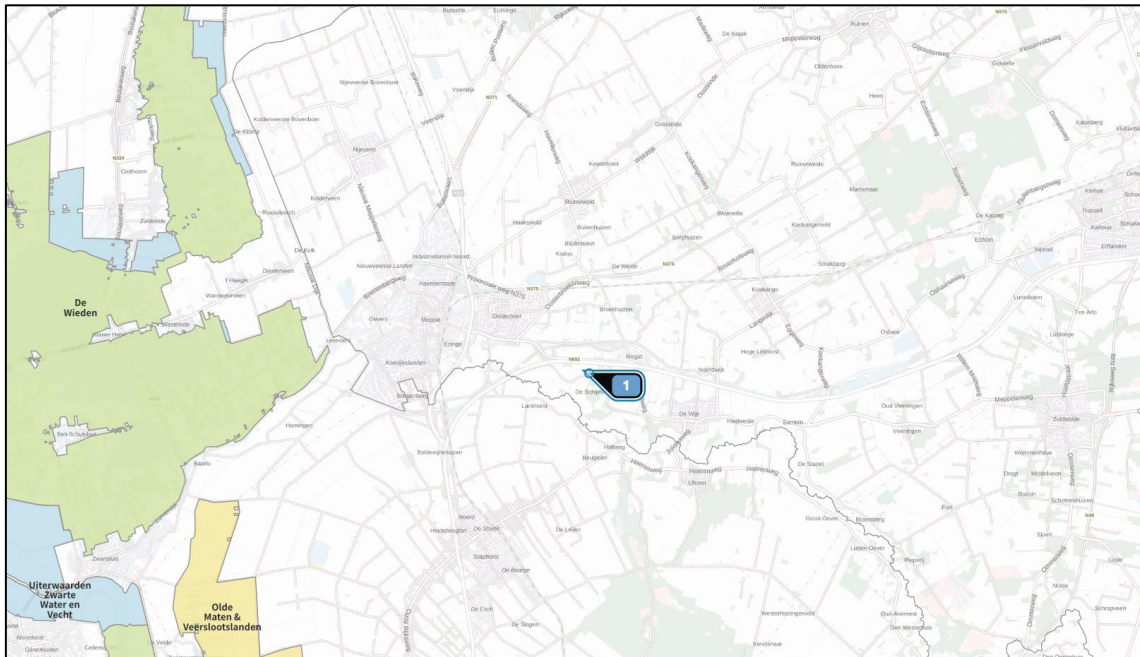
- om intern te mogen salderen, moet er sprake zijn van één project of één plan waarbij sprake is van één locatie waarbinnen de te salderen activiteiten zich bevinden;
- extern salderen wordt aangemerkt als een mitigerende of verzachtende maatregel in de zin van artikel 6, lid 3 van de Habitatrichtlijn en mag dus alleen plaatsvinden in het kader van een passende beoordeling.

Stikstofregistratiesysteem

Naast saldering bestaat er de mogelijkheid voor woningbouwprojecten waarbij sprake is van meer stikstofdepositie op een stikstofgevoelig Natura 2000-gebied mogelijk te maken via het stikstofregistratiesysteem. In dit stikstofregistratiesysteem wordt alle stikstofruimte van stikstofreducerende maatregelen opgeslagen. De door deze maatregelen beschikbaar gekomen ruimte kan voor maximaal 70% worden besteed aan economische ontwikkelingen.

3 Ligging plangebied

Zoals in de inleiding is aangegeven, is het plangebied gelegen aan de Schiphorstweg in Meppel. Op de onderstaande afbeelding is de ligging van het plangebied ten opzichte van de meest nabijgelegen Natura 2000-gebieden weergegeven.



Afbeelding 2 – Ligging plangebied ten opzichte van de meest nabijgelegen Natura 2000-gebieden

De meest nabijgelegen Natura 2000-gebieden zijn:

- De Wieden, gelegen op een afstand van circa 6,5 km;
- Olde Maten & Veerslootslanden, gelegen op een afstand van circa 9,3 km;
- Holtingerveld, gelegen op een afstand van circa 9,6 km;
- Uiterwaarden Zwarte Water en Vecht, gelegen op een afstand van circa 12,4 km.

4 Invoergegevens AERIUS

Met behulp van AERIUS kan de depositie als gevolg van de emissies van NO_x en NH_3 op Natura 2000-gebied worden berekend. Om de berekening te kunnen maken, moeten stikstofbronnen worden ingevoerd die bij het project of plan zullen worden gebruikt. In AERIUS zijn voor diverse bronnen standaard emissiekengetallen opgenomen op basis waarvan de emissies van NO_x en NH_3 kunnen worden bepaald. Het gaat dan om bronnen die worden gebruikt tijdens de sloop-, aanleg- en/of bouwfase en bronnen die later tijdens het gebruik van het project of plan worden ingezet.

Het gaat om bijvoorbeeld (mobiele) werktuigen, maar ook om het verkeer op, van en naar het terrein. Hoe bronnen moeten worden bepaald, is uitgewerkt in het handboek "Werken met AERIUS Calculator". Conform dit handboek dient bijvoorbeeld de verkeersgeneratie te worden beschouwd. Niet alleen het handboek speelt daarbij een rol. Ook gerechtelijke uitspraken zijn van belang. Zo blijkt uit jurisprudentie dat de gevolgen voor het milieu van het af- en aanrijdend verkeer niet meer aan de ruimtelijke ontwikkeling worden toegerekend wanneer dit verkeer kan worden geacht te zijn opgenomen in het heersende verkeersbeeld. Dit is het geval wanneer het aan- en afrijdende verkeer zich door zijn snelheid en rij- en stopgedrag nog niet, dan wel niet meer onderscheidt van het overige verkeer dat zich op de betrokken weg bevindt. De berekening heeft dienovereenkomstig plaatsgevonden.

Door de opdrachtgever is aangegeven dat het de woningen gasloos worden uitgevoerd. Dit betekent dat geen rekening hoeft te worden gehouden met een emissie van NO_x ten behoeve van de verwarming. Dit is geborgd in de ruimtelijke procedure.

Ten behoeve van de werkzaamheden en de verkeersgeneratie van de woningen zijn de volgende invoergegevens in AERIUS gebruikt (afbeelding 3).

4.1 Emissie mobiele werktuigen op de locatie (bron 1)

In de navolgende tabel zijn de invoergegevens van de mobiele werktuigen op de bouwlocatie weergegeven. Voor de berekening is uitgegaan van gemiddelden, gebaseerd op het bronbestand van BügelHajema Adviseurs¹. Met betrekking tot het verbruik van het aantal liters brandstof en het percentage AdBlue is aangesloten bij het onderzoek van TNO (AUB (AdBlue verbruik, Uren, en Brandstofverbruik): een robuuste schatting van NO_x en NH_3 uitstoot van mobiele werktuigen, TNO 2021 R12305). Op basis van dit onderzoek is voor stage IV mobiele werktuigen uitgegaan van 6% AdBlue ten opzichte van het aantal liters verbruikte brandstof.

¹ Voor de invoergegevens van mobiele werktuigen op de locatie is gebruik gemaakt van aannames afkomstig uit een door BügelHajema Adviseurs bijgehouden bronbestand. Dit bronbestand bevat gemiddelde cijfers over de inzet van mobiele werktuigen op de locatie en zijn verkregen door jarenlange ervaring met stikstofberekeningen.

Tabel 1. Emissie mobiele werktuigen bouwlocatie

Functie	Aantal	Werktuig	kW	Stage	Eenheid	Draai-uren	Verbruik liters /uur	Totaal Verbruik liters	Emissie NOx
Sloop schuren	1.375 m ²	Graafmachine	200	Stage IV	4 u/ 100 m ²	55 uur	19,81	1.090	6,3 kg
		Kraan	200	Stage IV	4 u/ 100 m ²	55 uur	19,81	1.090	6,3 kg
		Bulldozer	200	Stage IV	4 u/ 100 m ²	55 uur	19,81	1.090	6,3 kg
Bouw woning	1	Graafmachine	200	Stage IV	8 u/ won.	8 uur	19,81	158	1,1 kg
		Hijskraan	200	Stage IV	8 u/ won.	8 uur	19,81	158	1,1 kg
		Heistelling	200	Stage IV	4 u/ won.	4 uur	19,81	79	0,8 kg
		Betonstorter	200	Stage IV	4 u/ won.	4 uur	19,81	79	0,8 kg
		Verreiker	60	Stage IV	4 u/ won.	4 uur	6,32	25	0,4 kg
Totale emissie in kg NOx /jaar									23,2 kg

De totale emissie van mobiele werktuigen bedraagt 23,2 kg NO_x/jr.

4.2 Werkverkeer (bron 2)

Wat betreft het werkverkeer is rekening gehouden met de volgende ritten per jaar. Voor de berekening is uitgegaan van gemiddelden, gebaseerd op het bronbestand.

Tabel 2. Ritproductie werkverkeer

Functie	Aantal	Verkeer	Eenheid	Aantal
Sloop schuren	1.375 m ²	Licht verkeer	20/100 m ²	275
		Middelzwaar verkeer	0/100 m ²	0
		Zwaar verkeer	20/100 m ²	275
Bouw woning	1	Licht verkeer	100/won.	100
		Middelzwaar verkeer	20/won.	20
		Zwaar verkeer	4/won.	4
Totaal		Licht verkeer		375
		Middelzwaar verkeer		20
		Zwaar verkeer		279

Bij de indeling van verkeer in licht, middelzwaar en zwaar (vracht)verkeer is uitgegaan van de voertuigcategorieën van InfoMil (tabel 3).

Tabel 3. Bepaling voertuigcategorieën (InfoMil)

Categorie	Alledaagse omschrijving
Lichte motorvoertuigen	- alle personenauto's - de meeste bestelauto's - vrachtwagens met 4 wielen
Middelzware motorvoertuigen	- alle autobussen - vrachtwagens met 2 assen en 4 achterwielen
Zware motorvoertuigen	- vrachtwagens met 3 of meer assen - vrachtwagens met aanhanger - trekkers met oplegger

De totale emissie van het werkverkeer bedraagt 2,2 kg NO_x/jr.

4.3 Verkeersgeneratie woningen (bron 3)

In het model is het verkeer van en naar het gebouw opgenomen, waarbij gebruik is gemaakt van CROW-publicatie 381, december 2018. Daarbij is gebruikgemaakt van de kencijfers voor vrijstaande woningen in het buitengebied (8,6 ritten per woning). Er worden twee nieuwe woningen mogelijk gemaakt. Binnen het plangebied is reeds één woning aanwezig. Dit houdt in dat rekening moet worden gehouden met afgerond 17 ritten per etmaal. Tevens zijn in de berekening 2 ritten middelzware motorvoertuigen opgenomen ten behoeve van pakketbezorging.

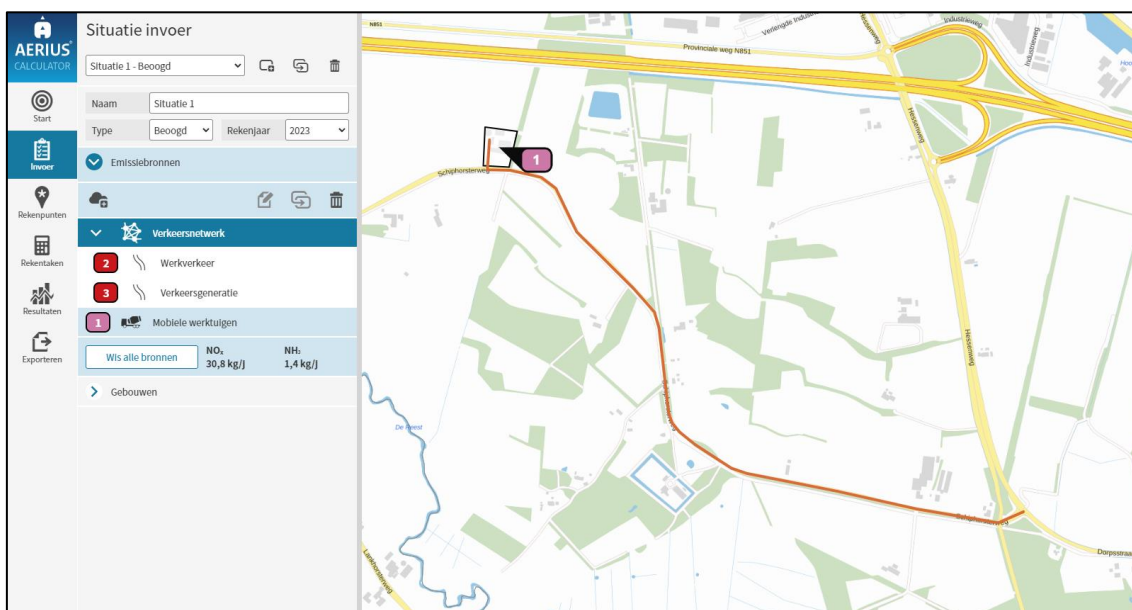
De totale emissie van de verkeersgeneratie van de woningen in de gebruiksfase bedraagt in dat geval 5,3 kg NO_x/jr.

4.4 Totale emissie

De totale emissie van het plan in de aanleg- en gebruiksfase bedraagt 30,8 kg NO_x/jr.

5 Model

De emissie en depositie van het plan zijn bepaald met behulp van het AERIUS pakket (12 april 2023). In de berekening is uitgegaan van het rekenjaar 2023. Indien het plan later zal worden uitgevoerd, kan deze berekening als worstcase worden beschouwd. In latere rekenjaren zal de emissiefactor van onder andere verkeersbewegingen namelijk afnemen. Navolgend is van het model een afbeelding opgenomen.



Afbeelding 3 - AERIUS-model

Deze berekening is tot stand gekomen op basis van:

AERIUS versie 2022.1_20230405_989cfb3815

Database versie 2022.1_989cfb3815

6 Rekenresultaten en conclusie

De berekening met AERIUS genereert een rekenresultaat en een pdf-bestand waarin wordt geconstateerd dat er geen stikstofgevoelige Natura 2000-gebieden zijn met een overschrijding van een planbijdrage van meer dan 0,00 mol N/ha/jaar. Dit pdf-bestand is als bijlage toegevoegd.

Situatie	Resultaat	Stof	Weergave
Situatie 1 - Beoogd	Projectberekening	NO _x + NH ₃	Wnb registratieset
Berekend (ha gekarteerd)	Hoogste totale depositie (mol N/ha/jr)	Met toename (ha gekarteerd)	Grootste toename (mol N/ha/jr)
-	-	-	-
Met afname (ha gekarteerd)	Grootste afname (mol N/ha/jr)		
-	-		

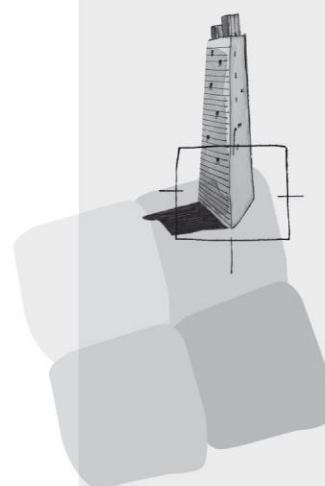
Afbeelding 4 - Rekenresultaat

Er treedt door de stikstofdepositie geen negatief effect op in het kader van de Wet natuurbescherming (Wnb) beschermde Natura 2000-gebieden. Het aspect stikstof staat nadere besluitvorming niet in de weg.

Colofon

Rapport

BügelHajema Adviseurs



BügelHajema Adviseurs bv
Bureau voor Ruimtelijke
Ordering en Milieu BNSP
Vaart NZ 48-50
9401 GN Assen

T 0592-31 62 06

E info@bugelhajema.nl

W www.bugelhajema.nl

Vestigingen te Assen,
Leeuwarden en
Amersfoort

Projectberekening

Dit document geeft een overzicht van de invoer en rekenresultaten van een Projectberekening met AERIUS Calculator. De berekening is uitgevoerd binnen stikstofgevoelige Natura 2000-gebieden, op rekenpunten die overlappen met habitattypen en/of leefgebieden die aangewezen zijn in het kader van de Wet natuurbescherming, gekoppeld aan een aangewezen soort, of nog onbekend maar mogelijk wel relevant, en waar tevens sprake is van een overbelaste of bijna overbelaste situatie voor stikstof.



- [Overzicht](#)
- [Samenvatting situaties](#)
- [Resultaten](#)
- [Detailgegevens per emissiebron](#)

*Deze PDF is een digitaal bestand dat weer in te lezen is in AERIUS. Meer toelichting over deze PDF kunt u vinden in een bijbehorende leeswijzer. Deze leeswijzer en overige documentatie is te raadplegen via:
www.aerius.nl/handleidingen-en-leeswijzers*



Contactgegevens

Rechtspersoon

Inrichtingslocatie

■■■■■
Schiphorsterweg 5-7,
7966 AB De Schiphorst

Activiteit

Omschrijving

Toelichting

Schiphorsterweg 5-7

Sloop van 1375 m2 schuren en aanleg van 1 woning, Gebruik van 2 woningen.

Berekening

AERIUS kenmerk

Datum berekening

Rekenconfiguratie

RtiuqzGPgDLH

12 april 2023, 12:13

Wnb-rekengrid

Totale emissie

Situatie 1 - Beoogd

Rekenjaar

2023

Emissie NH₃

1,4 kg/j

Emissie NO_x

30,8 kg/j

Resultaten

Situatie 1 - Beoogd

Gekarteerd oppervlak met toename (ha)

Gekarteerd oppervlak met afname (ha)

Grootste toename

Grootste afname

Hoogste bijdrage

-

-

-

-

-

Hexagon

Gebied

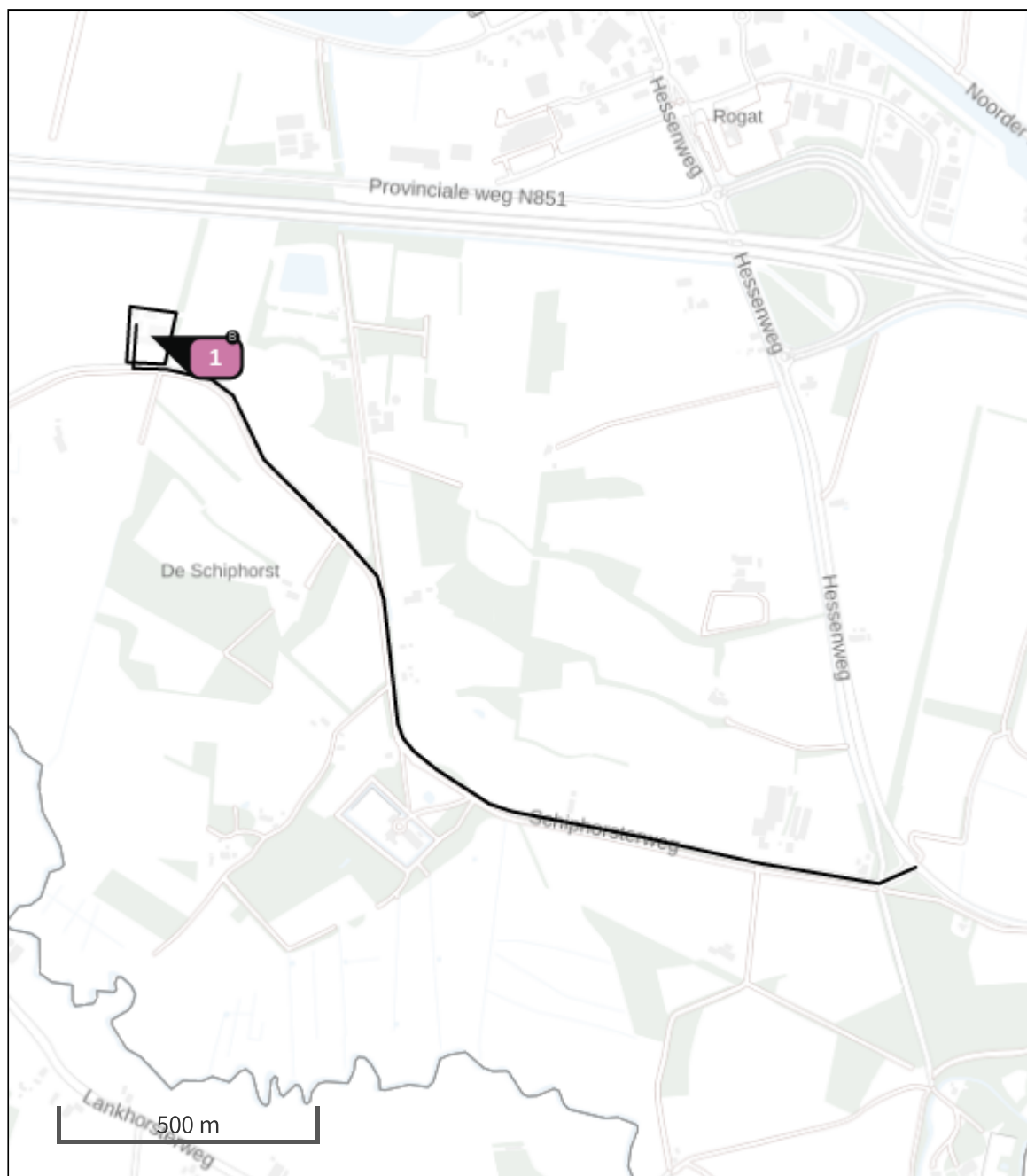


Situatie 1 (Beoogd), rekenjaar 2023

Emissiebronnen

	Emissie NH ₃	Emissie NO _x
 Mobiele werktuigen Bouw, Industrie en Delfstoffenwinning Mobiele werktuigen	0,9 kg/j	23,2 kg/j
 Verkeersnetwerk	0,5 kg/j	7,5 kg/j

Hoogste af- en toename op (bijna) overbelaste stikstofgevoelige Natura 2000 gebieden.



- | | |
|--|--|
|  Habitrichtlijn |  Grootste toename (projectberekening) |
|  Vogelrichtlijn |  Grootste afname (projectberekening) |
|  Vogelrichtlijn, Habitrichtlijn |  Hoogste totaal (achtergrond + projectberekening) |
|  Niet bepaald | |

De letters bij de bronlabels op de kaart geven bij welke type situaties de bronnen horen: beoogde situatie (B), referentiesituatie (R) en/of salderingsituatie (S).

Resultaten stikstofgevoelige Natura 2000 gebieden situatie "Situatie 1" (Beoogd) incl. saldering e/o referentie

	Berekend (ha gekarteed)	Hoogste totale depositie (mol N/ha/jr)	Met toename (ha gekarteed)	Grootste toename (mol N/ha/jr)	Met afname (ha gekarteed)	Grootste afname (mol N/ha/jr)
Totaal	-	-	-	-	-	-

Situatie 1, Rekenjaar 2023

1 Mobiele werktuigen | Bouw, Industrie en Delfstoffenwinning

Naam	Mobiele werktuigen	NO _x	23,2 kg/j			
Locatie	X:213456,27 Y:522096,86	NH ₃	0,9 kg/j			
Oppervlakte	0,89 ha					
Naam	Stageklasse	Brandstof-verbruik	Draaiuren	AdBlue verbruik	Stof	Emissie
Sloop - Graafmachine 200 kW	Stage-IV, 2014-2018, 75-560 kW, diesel, SCR: ja	1090 l/j	55 u/j	65 l/j	NO _x	6,3 kg/j
					NH ₃	0,3 kg/j
Sloop - Kraan 200 kW	Stage-IV, 2014-2018, 75-560 kW, diesel, SCR: ja	1090 l/j	55 u/j	65 l/j	NO _x	6,3 kg/j
					NH ₃	0,3 kg/j
Sloop - Bulldozer 200 kW	Stage-IV, 2014-2018, 75-560 kW, diesel, SCR: ja	1090 l/j	55 u/j	65 l/j	NO _x	6,3 kg/j
					NH ₃	0,3 kg/j
Woning - Graafmachine 200 kW	Stage-IV, 2014-2018, 75-560 kW, diesel, SCR: ja	158 l/j	8 u/j	9 l/j	NO _x	1,1 kg/j
					NH ₃	37,9 g/j
Woning - Hijskraan 200 kW	Stage-IV, 2014-2018, 75-560 kW, diesel, SCR: ja	158 l/j	8 u/j	9 l/j	NO _x	1,1 kg/j
					NH ₃	37,9 g/j
Woning - Heistelling 200 kW	Stage-IV, 2014-2018, 75-560 kW, diesel, SCR: ja	79 l/j	4 u/j	4 l/j	NO _x	0,8 kg/j
					NH ₃	19,0 g/j
Woning - Betonstorter 200 kW	Stage-IV, 2014-2018, 75-560 kW, diesel, SCR: ja	79 l/j	4 u/j	4 l/j	NO _x	0,8 kg/j
					NH ₃	19,0 g/j
Woning - Verreiker 60 kW	Stage-IV, 2014-2018, 56-75 kW, diesel, SCR: ja	25 l/j	4 u/j	1 l/j	NO _x	0,4 kg/j
					NH ₃	6,0 g/j

2 Wegverkeer | Weg

Naam	Werkverkeer	Links	Rechts	NO _x	2,2 kg/j
Locatie	X:213952,09 Y:521308,91	Type scherm	-	NO ₂	0,6 kg/j
Lengte	2.146,64 m	Hoogte	-	NH ₃	72,8 g/j
Wegtype	Buitenweg	Afstand tot de weg	-		
Rijrichting	Beide richtingen				
Tunnelfactor	1				
Type hoogteligging	Normaal				
Weghoogte	0 m				
Verkeer	Max. snelheid	Voertuigbewegingen		In file	
Licht verkeer	Voorgeschreven factoren	375,0 p/jaar		0,0 %	
Middelwaar vrachtverkeer	Voorgeschreven factoren	20,0 p/jaar		0,0 %	
Zwaar vrachtverkeer	Voorgeschreven factoren	279,0 p/jaar		0,0 %	
Busverkeer	Voorgeschreven factoren	0,0 p/jaar		0,0 %	

3 Wegverkeer | Weg

Naam	Verkeersgeneratie		Links	Rechts	NO _x	5,3 kg/j
Locatie	X:213952,09 Y:521308,91	Type scherm	-	-	NO ₂	1,1 kg/j
Lengte	2.146,64 m	Hoogte	-	-	NH ₃	0,4 kg/j
Wegtype	Buitenweg	Afstand tot de weg	-	-		
Rijrichting	Beide richtingen					
Tunnelfactor	1					
Type hoogteligging	Normaal					
Weghoogte	0 m					
Verkeer	Max. snelheid	Voertuigbewegingen	In file			
Licht verkeer	Voorgeschreven factoren	17,0 p/etmaal				0,0 %
Middelwaar vrachtverkeer	Voorgeschreven factoren	2,0 p/etmaal				0,0 %
Zwaar vrachtverkeer	Voorgeschreven factoren	0,0 p/etmaal				0,0 %
Busverkeer	Voorgeschreven factoren	0,0 p/etmaal				0,0 %

Disclaimer

Hoewel verstrekte gegevens kunnen dienen ter onderbouwing van een vergunningaanvraag, kunnen er geen rechten aan worden ontleend. De eigenaar van AERIUS aanvaardt geen aansprakelijkheid voor de inhoud van de door de gebruiker aangeboden informatie. Bovenstaande gegevens zijn enkel bruikbaar tot er een nieuwe versie van AERIUS beschikbaar is. AERIUS is een geregistreerd handelsmerk in Europa. Alle rechten die niet expliciet worden verleend, zijn voorbehouden.

Rekenbasis

Deze berekening is tot stand gekomen op basis van
 AERIUS versie 2022.1_20230405_989cfb3815
 Database versie 2022.1_989cfb3815
 Voor meer informatie over de gebruikte methodiek en data zie:
<https://www.aerius.nl/>