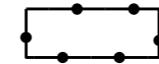


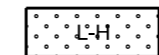
Plangebied

 BG Noord, deelplan omgeving hoogspanningsstation Wijster

Enkelbestemmingen


 Agrarisch


Dubbelbestemmingen

 Leiding - Hoogspanning

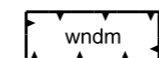
 Waarde - Archeologie 4

Gebiedsaanduidingen

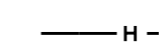
 milieuzone - hydrologische beïnvloeding

 overige zone - instemming Astron windturbines


 overige zone - open gebied

 overige zone - windmolens

Figuren

 H - hartlijn leiding - hoogspanning

Ondergrond

 23 Ondergrond ontleend aan BGT en BRK 13 juni 2024

art. 3

art. 4

art. 5

Schaal:	1 : 1000	Datum:	13-06-2024	Formaat:	A3	Gewijzigd:	
Getekend:	M.C.					1	4
Versienr. :	VG01					2	5
						3	6



Tekeningnr. : NL.IMRO.0118.2023BP9006017-VG01.dgn

Projectnaam: BESTEMMINGSPAN Buitengebied Noord,
deelplan omgeving hoogspanningsstation Wijster