



Herbestemming & hergebruik



Stikstofdepositieberekening

Albartsweg 4, Hollandscheveld





Stikstofdepositieberekening

Albartsweg 4, Hollandscheveld

Projectnummer: 2022-0166

Datum: 5-4-2023

Versie: 1.0

Opdrachtgever: Fam. Karssies

Luc Trienen

Adviseur Ruimtelijke Ordening

l.trienen@lycens.nl

M 06 499 360 37

Ben ten Oever

Projectleider Ecologie

b.tenoever@lycens.nl

M 06 160 074 42



Inhoudsopgave

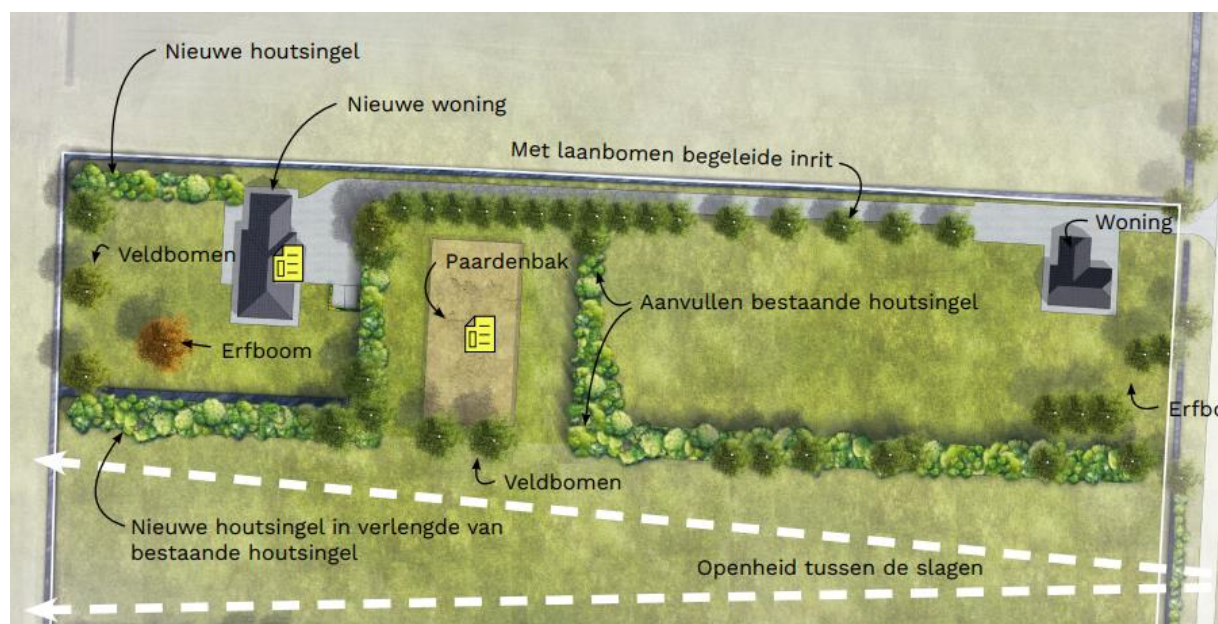
1. Inleiding	4
1.1. Het bouwplan.....	4
1.2. Ligging van de projectlocatie.....	5
1.3. Relevante Natura 2000-gebieden.....	6
2. Motivering input Aeries-calculator	7
2.1. Rekeninput beoogde situatie, gebruiksfase.....	7
2.2. Rekeninput beoogde situatie, realisatiefase.....	8
2.3. Rekeninput vergund recht.....	9
3. Resultaten en conclusie	10
3.1. Rekenresultaat beoogde situatie gebruiksfase	10
3.2. Rekenresultaat beoogde situatie realisatiefase	10
3.3. Conclusie.....	10
Bijlagen.....	11
Bijlage 1: Algemeen.....	12
Bijlage 2: Stikstofgegevensinvoer	15
Bijlage 3: Aeries-rekenbestand, gebruiksfase	17
Bijlage 4: Aeries-rekenbestand, realisatiefase.....	

1. Inleiding

Initiatiefnemer is voornemens om een vrijstaande woning te realiseren aan de Albartsweg 4, daarnaast worden de bestaande agrarische opstallen en mantelzorgwoning gesloopt. Gezien de huidige stikstofproblematiek is het noodzakelijk voorafgaand aan de te volgen procedures de gevolgen voor de stikstofdepositie in beeld te brengen. Voorliggende rapportage betreft een onderzoek 'stikstofdepositie in relatie tot Natura 2000' die de depositie van het project op de omliggende Natura 2000-gebieden inzichtelijk maakt. Bij een depositiewaarde kleiner of gelijk aan 0,00 mol/ha/jaar zorgt het beoogde plan niet voor een significante toename van de stikstofdepositie en worden negatieve effecten uitgesloten.

1.1. Het bouwplan

Het bouwplan bestaat uit de realisatie van een vrijstaande woning. Naast deze realisatie worden ook de agrarische opstallen en de bestaande mantelzorgwoning gesloopt. Figuur 1.1 geeft de erfinrichting van de beoogde situatie weer.



Figuur 1.1: Erfinrichting beoogde situatie

1.2. Ligging van de projectlocatie

De projectlocatie is gelegen aan Albartsweg 4 en staat kadastraal bekend als gemeente Hoogeveen, sectie Q, nummers 622, 623, 624 en 625. In figuur 1.2 wordt de ligging van de projectlocatie weergegeven.

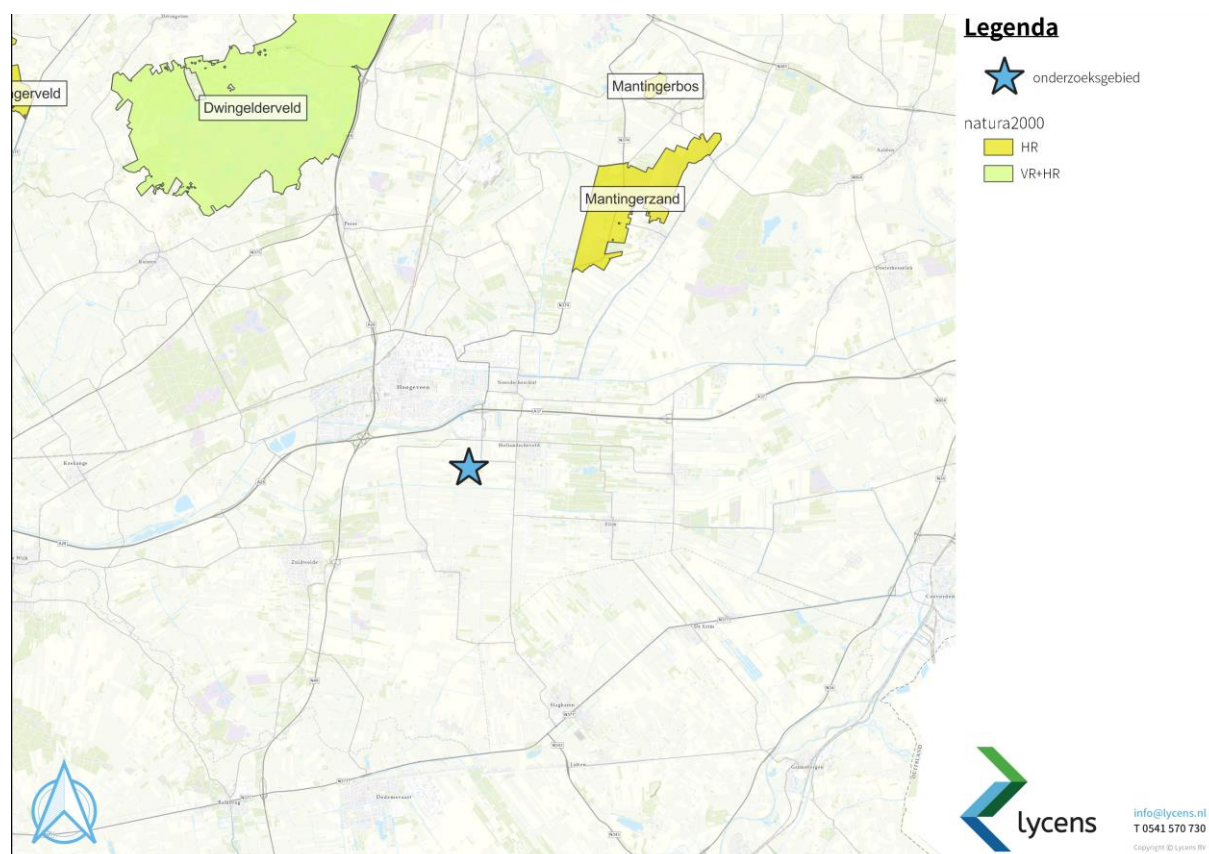


Figuur 1.2: Ligging projectlocatie

1.3. Relevante Natura 2000-gebieden

Onderstaand zijn de voor het onderhavige project relevante gebieden weergegeven. Daarnaast zijn per gebied de aanwijzingsdata en de afstand tot het projectgebied weergegeven. In figuur 1.3 zijn deze gebieden geografisch weergegeven ten opzichte van het projectgebied.

- > Mantingerzand:
 - afstand: 7,23 kilometer;
 - aanwijzingsdatum: 7 december 2004 als Habitatrictlijngebied;
- > Dwingelderveld:
 - afstand: 10,88 kilometer;
 - aanwijzingsdata: 11 oktober 1996 als Vogelrichtlijngebied en 7 december 2004 als Habitatrictlijngebied;
- > Mantingerbos:
 - afstand: 13,45 kilometer;
 - aanwijzingsdatum: 7 december 2004 als Habitatrictlijngebied.



Figuur 1.3: Natura 2000-gebieden in de omgeving

2. Motivering input Aerius-calculator

2.1. Rekeninput beoogde situatie, gebruiksfase

Stikstofemissie in de gebruiksfase is afkomstig van het door het toekomstige plan gegenereerde verkeer op het moment dat de bebouwing in gebruik is genomen en mogelijk anderszins afkomstig uit bebouwing.

Verkeersgeneratie

Om de verkeersgeneratie te berekenen wordt gebruik gemaakt van kencijfers van de CROW-publicatie 'Toekomstbestendig parkeren (381, december 2018)'. In tabel 2.1 is de verkeersgeneratieberekening weergegeven.

Tabel 2.1: verkeersgeneratie beoogde situatie, gebruiksfase (motorvoertuigbewegingen per etmaal)

Stedelijkheidsklasse niet stedelijk, buitengebied			
Type woning	Gem. per eenheid	Aantal eenheden	Totale generatie
Koop, huis, vrijstaand	8,2	2	16,4
Totaal			17

80% van het verkeer wordt in noordelijke richting via de Albartsweg ontsloten. Hier komt het verkeer uit op een splitsing met Langedijk. Gezien de inrichting van deze weg als ontsluitingsweg gaat het hier verkeer direct op in het heersende verkeersbeeld. 20% van het verkeer wordt in zuidelijke richting via de Albartsweg en de Hendrikus Zomerweg ontsloten. Vervolgens komt het verkeer uit op een splitsing met Albert van Daatselaarstraat. Gezien de inrichting van deze weg als ontsluitingsweg gaat hier het verkeer op in het heersende verkeersbeeld. Conform de NSL-Monitoringstool is geen sprake van congestie.

Emissie bebouwing

De bebouwing wordt niet aangesloten op het gasnetwerk. Hierdoor is geen sprake van emissie van stikstof uit deze bebouwing.

2.2. Rekeninput beoogde situatie, realisatiefase

Verkeersgeneratie

De verkeersaantrekkende werking van de sloop en aanlegfase bestaat uit transport van materialen en personen (bouwvakkers, sloopwerkers, aannemers, uitvoerders). De realisatiefase gaat maximaal 12 maanden in beslag nemen. In dit traject zijn er rustige periodes waarbij geen personeel aanwezig is en geen materiaal wordt aangevoerd. Daarnaast zijn er drukke periodes waarbij meer personeel aanwezig is en meer materieel wordt aangevoerd. Er is een inschatting gemaakt van de verkeersbewegingen die nodig zijn voor dit project. De cijfers zijn echter gemiddelden (maar zijn ruim aangehouden):

- Transport aan- en afvoer van materiaal: gemiddeld 2 zware vrachtauto's (4 motorvoertuigbewegingen) per werkdag. Het totale aantal motorvoertuigbewegingen bedraagt daarom 1.040 verspreid over de bouwperiode.
- Transport personeel: 3 auto's (6 motorvoertuigbewegingen) per werkdag. Het totale aantal motorvoertuigbewegingen bedraagt daarom 1.560 verspreid over de bouwperiode.

100% van het verkeer wordt in noordelijke richting via de Albartsweg ontsloten. Hier komt het verkeer uit op een splitsing met Langedijk. Gezien de inrichting van deze weg als ontsluitingsweg gaat hier het verkeer direct op in het heersende verkeersbeeld. Conform de NSL-Monitoringstoel is geen sprake van congestie.

Emissie materieelinzet

Voor de realisatiefase is materieelinzet noodzakelijk die een emissie van stikstof kent als gevolg van het gebruik van dieselmotoren. In onderstaande tabel is het project onderverdeeld in fasen om een zo nauwkeurig mogelijk, maar ruime, inschatting van de inzet van het materieel te maken. Hieronder in tabel 2.2 staat een totaaloverzicht van de depositie, voor nadere uitwerking per fase zie bijlage 2. De emissiewaarden in bijlage 2 zijn berekend aan de hand van inschatting en ervaring met soortgelijke projecten en de TNO gegevensset "Mobiële werktuigen – stage klasse emissiefactoren"¹, versie 30-11-2021. Met de invoering van de gegevens in Aerius is de hoogst gebruikte kW klasse aangehouden. Er is gebruik gemaakt van de Aerius calculator 2022, versie 26 januari 2023.

Tabel 2.2: Totale emissie

Fase	Emissie NOx (kg/j)	Emissie NH3 (kg/j)
Sloofase	9,2	0,4
Bouwrijp maken & funderingsfase	2	0,0804
Ruw- en afbouw	2,7	0,1
Terrein afwerken	3,8	0,1196
Totale emissie (kg/j)	17,7	0,7

¹ <https://www.aerius.nl/factsheets/mobiele-werktuigen-stage-klasse-emissiefactoren/13-01-2022>

2.3. Rekeninput vergund recht

Omdat in de beoogde situatie, gebruiksfase, geen sprake is van een verhoogde depositie is dit aspect niet relevant.

3. Resultaten en conclusie

3.1. Rekenresultaat beoogde situatie gebruiksfase

Uit de rekenresultaten blijkt dat in de 'beoogde situatie, gebruiksfase' geen rekenresultaten hoger dan 0,00 mol/ha/j op omliggende Natura 2000-gebieden zijn berekend. Dat betekent dat het onderhavige plan in de permanente gebruiksfase geen significant negatieve invloed uitoefent op de instandhoudingsdoelstellingen van omliggende Natura 2000-gebieden. Ten aanzien van de gebruiksfase zijn geen nadere stappen noodzakelijk. Het Aerius-rekenbestand is als bijlage meegeleverd.

3.2. Rekenresultaat beoogde situatie realisatiefase

Uit de rekenresultaten blijkt dat ook in de 'beoogde situatie, realisatiefase' geen rekenresultaten hoger dan 0,00 mol/ha/j op omliggende Natura 2000-gebieden zijn berekend. Dat betekent dat het onderhavige plan ook in de tijdelijke realisatiefase geen significant negatieve invloed uitoefent op de instandhoudingsdoelstellingen van omliggende natura 2000-gebieden. Ten aanzien van de realisatiefase zijn geen nadere stappen noodzakelijk. Het Aerius-rekenbestand is als bijlage meegeleverd.

3.3. Conclusie

Uit de rekenresultaten van Aerius-calculator is gebleken dat als gevolg van onderhavig project zowel in de gebruiksfase als in de realisatiefase geen sprake is van stikstofdeposities op de omliggende Natura 2000-gebieden hoger dan 0,00 mol/ha/j. Stikstofemissie afkomstig van onderhavig project heeft geen significant negatieve gevolgen voor de instandhoudingsdoelstellingen van de betreffende Natura 2000-gebieden.

Het aspect stikstof in relatie tot Natura 2000 vormt geen belemmering voor de realisatie van het bouwplan en de verlening van de 'omgevingsvergunning, activiteit bouwen'. Daarnaast is geen (natuur)vergunning op grond van de Wet natuurbescherming noodzakelijk omdat geen sprake is van een depositie hoger dan 0,00 mol/ha/j.

Bijlagen

Bijlage 1: Algemeen

Bij nieuwe ontwikkelingen moet altijd een beoordeling worden gemaakt tussen de huidige c.q. bestaande situatie en de beoogde situatie. In het geval van stikstofberekeningen in relatie tot Natura 2000-gebieden wordt de onderstaande situatie berekend, deze situatie staat nader toegelicht in bijlage 1.

- Beoogde situatie:
 - gebruiksfase;
 - realisatiefase;
- Referentie situatie (ook wel vergund recht genoemd, deze berekening wordt uitsluitend uitgevoerd indien in de voorgaande berekeningen een hogere stikstofdepositie is berekend dan 0,00 mol/ha/j).

Hieronder volgt een nadere toelichting op de methodiek achter het berekenen van beoogde situatie en de referentie situatie. Dit is allemaal gedaan conform de Aerius handleidingen, de bijbehorende factsheets en de meest recente versie van instructie gegevensinvoer voor AERIUS-calculator² van Bij12.

Beoogde situatie

In de eerste plaats dient een berekening te worden uitgevoerd van 'alle' stikstof emitterende activiteiten in de beoogde situatie 'gebruiksfase'. In de beoogde situatie is sprake van emissie van stikstof in de gebruiksfase (op het moment dat het gebouw in gebruik is genomen). Hierbij is onderscheid te maken tussen verkeersgeneratie en het feitelijke gebruik van het bouwwerk. Als eerst zal de verkeersgeneratie toegelicht worden. Daarna zal de gebruiksfase worden toegelicht.

Verkeersgeneratie

Gedurende de gebruiksfase is er mogelijk sprake van stikstofdepositie afkomstig van voertuigbewegingen. De stikstofemissie wordt gebaseerd op de motorvoertuigbewegingen die door de functies en werkzaamheden in het projectgebied worden gegenereerd. Hierbij gaat het hoofdzakelijk om stikstofdioxiden omdat voertuigen een zeer geringe hoeveelheid ammoniak uitstoten. De verkeersgeneratie die gehanteerd wordt voor de berekeningen wordt gebaseerd op de CROW-publicatie 'Toekomstbestendig parkeren (381, december 2018)' met indien aanvullingen op basis van de gemeentelijke norm. De uitstoot van stikstof door de voertuigbewegingen wordt gedaan aan de hand van de Aerius-database. In deze database zijn emissiefactoren vastgelegd die in de Aerius-calculator worden gehanteerd. Voor de invoer van de verkeersgeneratie in de Aerius-calculator wordt de instructie gegevensinvoer voor AERIUS-calculator van Bij12 gehanteerd. Daarin staan de bepalingen voor onder andere de routing en de opname van verkeer in het heersende verkeersbeeld.

^[2] <https://www.bij12.nl/wp-content/uploads/2022/01/Instructie-gegevensinvoer-voor-AERIUS-Calculator-2021.pdf>

Gebruiksfase

Naast de verkeersgeneratie is er gedurende de gebruiksfase mogelijk stikstofdepositie afkomstig van bebouwing veroorzaakt de verbranding van gas voor bijvoorbeeld de verwarming van de gebouwen, het gebruik van het gasfornuis, etc. Voor standaard functies zoals wonen wordt de Aerius-database gebruikt om de stikstofdepositie te bepalen. Voor niet standaard functies, waar geen kencijfers voor zijn, wordt gebruik gemaakt van statische onderzoeken van onder andere de Nederlandse Organisatie voor toegepast-natuurwetenschappelijk onderzoek. Daarbij moet meegenomen worden dat conform de Elektriciteitswet en Gaswet nieuwbouwwoningen en nieuwbouw voor kleinverbruikers (met een aansluitcapaciteit tot 40 m³/uur) niet meer standaard aangesloten mogen worden op het aardgasnetwerk door de gasnetbeheerder. Woningen zijn derhalve in principe aardgas vrij. Grootverbruikers kunnen nog net als voorheen op het aardgasnet worden aangesloten. Gemeenten kunnen gebruik maken van een uitzondering op dit verbod door de aansluitplicht voor woningen en kleinverbruikers toch in stand te houden. Gedurende de gebruiksfase kan er mogelijk ook sprake zijn van ammoniak (NH₃) uitstoot bijvoorbeeld indien het project betrekking heeft op een veehouderij.

Realisatiefase

Naast de verkeersgeneratie is er gedurende de realisatiefase mogelijk stikstofdepositie afkomstig van verbrandingsmotoren van materieel dat tijdens de realisatiefase wordt ingezet. Voor de input van materieel wordt het TNO-rapport 2020 R11528 “Onderbouwing AERIUS emissiefactoren voor wegverkeer, mobiele werktuigen, binnenvaart en zeevaart” met bijbehorende TNO gegevensset “Mobiele werktuigen – stage klasse emissiefactoren”³, versie 30-11-2021 gehanteerd. Indien elektrisch materieel wordt gebruikt is logischerwijs geen sprake van de emissie van stikstof.

Referentie situatie

Voor de referentie situatie wordt er onderscheid gemaakt tussen projecten en plannen zoals gedefinieerd wordt in de Wet natuurbescherming.

Projecten

Initiatiefnemers dienen bij het realiseren van een project in bezit te zijn van een Natuurvergunning, indien er een toename is van stikstofdepositie op Natura 2000-gebieden (>0,00 mol/ha/j). Om een dergelijke vergunning te verlenen, bepaalt het rekenprogramma Aerius of het effect van het project op een Natura 2000-gebied niet een toename van stikstofdepositie hoger dan 0,00 mol/ha/jaar bevat. Bij projecten is de referentiesituatie de legale situatie (in de vorm van een natuurvergunning, toestemming voor de referentiedatum of toestemming in de zin van Art. 9.4, lid 8, Wnb), ongeacht of die feitelijk is gerealiseerd.

³ <https://www.aerius.nl/nl/factsheets/mobiele-werktuigen-stage-klasse-emissiefactoren/13-01-2022>

Plannen

Voor plannen (bestemmingsplannen) geldt een andere referentiesituatie dan voor projecten. Voor de berekening bij plannen moet worden uitgegaan van de beoogde situatie ten opzichte van de bestaande legale situatie. Alleen een eventuele toename ten opzichte van de feitelijk aanwezige planologisch legale (feitelijke) situatie dient te worden beoordeeld.

Salderen

Indien uit de berekening 'beoogde situatie' blijkt dat sprake is van een overschrijding wordt beoordeeld of intern gesaldeer kan worden. Hiervoor is het noodzakelijk om te beoordelen of de huidige functie beschouwd mag worden als 'vergund recht'. Daarbij wordt gekeken naar de emissie van stikstofoxiden (NO_x) en ammoniak (NH₃). Deze emissie kan afkomstig zijn van verkeersgeneratie, bebouwing en/of bedrijvigheid (denk aan ammoniakemissie van veehouderijen). Wanneer intern salderen geen optie is, kan gekeken worden naar extern salderen. Hierbij wordt stikstofemissie van derden aangewend om de emissies bij deze derde partij te laten afnemen en bij de beoogde ontwikkeling te laten toenemen. In zijn totaliteit dient de emissie te af te nemen (wat in ieder geval wordt bereikt doordat bij externe saldering 30% wordt afgeroomd).

Bijlage 2: Stikstofgegevensinvoer

Sloopfase																
Machine type	Werkzaamheden	Stageklasse	Bouwjaar	Vermogen (kW)	Belasting type	motor-efficiëntie	Gemiddelde belasting	Groep	Draaiuren	Liters brandstof	Liters AdBlue	Cb NOX	Cu Nox	Ca Nox	Cb NH3	Cu NH3
sloopkraan	Slopen bebouwing en verharding	Stage-IV - kW 75-560	2016	200	Hydrauliek - wisselende inzet	0,9415	37%	D	32	650	39	0,033	0,005	-0,46	0,0002	0,000
graafmachine	Slopen bebouwing en verharding	Stage-IV - kW 75-560	2016	100	Hydrauliek - wisselende inzet	0,9415	37%	D	32	334	20	0,033	0,005	-0,46	0,0002	0,000
vrachtwagens	Laden en lossen	Stage-IV - kW 75-560	2016	200	Transmissie - wisselende inzet	0,9415	30%	D	36	604	36	0,033	0,005	-0,46	0,0002	0,000
									100	1588	95					

Bouwrijp maken & funderingsfase																
Machine type	Werkzaamheden	Stageklasse	Bouwjaar	Vermogen (kW)	Belasting type	motor-efficiëntie	Gemiddelde belasting	Groep	Draaiuren	Liters brandstof	Liters AdBlue	Cb NOX	Cu Nox	Ca Nox	Cb NH3	Cu NH3
graafmachine	Egaliseren terrein	Stage-IV - kW 75-560	2016	100	Hydrauliek - wisselende inzet	0,9415	37%	D	4	42	3	0,033	0,005	-0,46	0,0002	0,000
graafmachine	Graven bouwput	Stage-IV - kW 75-560	2016	100	Hydrauliek - wisselende inzet	0,9415	37%	D	4	42	3	0,033	0,005	-0,46	0,0002	0,000
betonstortor	Fundering storten	Stage-IV - kW 75-560	2016	200	Transmissie - wisselende inzet	0,9415	30%	D	4	67	4	0,033	0,005	-0,46	0,0002	0,000
betonmixer	Tijdens het storten	Stage-IV - kW 75-560	2016	200	Vaste as - wisselende inzet	0,9415	38%	D	4	84	5	0,033	0,005	-0,46	0,0002	0,000
vrachtwagens	Laden en lossen	Stage-IV - kW 75-560	2016	200	Transmissie - wisselende inzet	0,9415	30%	D	6	101	6	0,033	0,005	-0,46	0,0002	0,000
									22	335	20					

Ruw- en afbouw																
Machine type	Werkzaamheden	Stageklasse	Bouwjaar	Vermogen (kW)	Belasting type	motor-efficiëntie	Gemiddelde belasting	Groep	Draaiuren	Liters brandstof	Liters AdBlue	Cb NOX	Cu Nox	Ca Nox	Cb NH3	Cu NH3
hijskraan	Hijsen kanaalvloerplaten	Stage-IV - kW 75-560	2016	150	Hydrauliek - wisselende inzet	0,9415	37%	D	4	61	4	0,033	0,005	-0,46	0,0002	0,000
hijskraan	Hijsen breedvloerplaten	Stage-IV - kW 75-560	2016	150	Hydrauliek - wisselende inzet	0,9415	37%	D	4	61	4	0,033	0,005	-0,46	0,0002	0,000
betonstorter	Fundering storten	Stage-IV - kW 75-560	2016	200	Transmissie - wisselende inzet	0,9415	30%	D	4	67	4	0,033	0,005	-0,46	0,0002	0,000
betonmixer	Tijdens het storten	Stage-IV - kW 75-560	2016	200	Vaste as - wisselende inzet	0,9415	38%	D	4	84	5	0,033	0,005	-0,46	0,0002	0,000
hijskraan	Hijsen dakdelen	Stage-IV - kW 75-560	2016	150	Hydrauliek - wisselende inzet	0,9415	37%	D	4	61	4	0,033	0,005	-0,46	0,0002	0,000
cementdekvloermixer	Afstorten vloeren	Stage-IV - kW 56-75	2016	60	Vaste as - wisselende inzet	0,9415	38%	D	6	40	2	0,033	0,005	-0,46	0,0002	0,000
vrachtwagens	Laden en lossen	Stage-IV - kW 75-560	2016	200	Transmissie - wisselende inzet	0,9415	30%	D	8	134	8	0,033	0,005	-0,46	0,0002	0,000
									34	510	31					

Terrein afwerken																
Machine type	Werkzaamheden	Stageklasse	Bouwjaar	Vermogen (kW)	Belasting type	motor-efficiëntie	Gemiddelde belasting	Groep	Draaiuren	Liters brandstof	Liters AdBlue	Cb NOX	Cu Nox	Ca Nox	Cb NH3	Cu NH3
graafmachine	Afwerken terrein	Stage-IV - kW 75-560	2016	100	Hydrauliek - wisselende inzet	0,9415	37%	D	12	125	8	0,033	0,005	-0,46	0,0002	0,000
manitou_knikmops_verreiker	Aanleg afwerking	Stage-IV - kW 56-75	2016	60	Hydrauliek - wisselende inzet	0,9415	37%	D	12	78	5	0,033	0,005	-0,46	0,0002	0,000
trilplaten_stampers	Aanstampen afwerking	Stage-IV - kW 0-56	2016	40	Vaste as - wisselende inzet	0,9415	38%	A	8	37	2	0,02	0,005	0	0,0000	0,000
trekker	Terrein afwerking en zaaien	Stage-IIIB - kW 75-560	2011	260	Transmissie - wisselende inzet	0,9900	30%	C	8	182	7	0,025	0,005	-0,46	0,0002	0,000
vrachtwagens	Laden en lossen	Stage-IV - kW 75-560	2016	200	Transmissie - wisselende inzet	0,9415	30%	D	8	134	8	0,033	0,005	-0,46	0,0002	0,000
									48	556	30					

Bijlage 3: Aerius-rekenbestand, gebruiksfase

Projectberekening

Dit document geeft een overzicht van de invoer en rekenresultaten van een Projectberekening met AERIUS Calculator. De berekening is uitgevoerd binnen stikstofgevoelige Natura 2000-gebieden, op rekenpunten die overlappen met habitattypen en/of leefgebieden die aangewezen zijn in het kader van de Wet natuurbescherming, gekoppeld aan een aangewezen soort, of nog onbekend maar mogelijk wel relevant, en waar tevens sprake is van een overbelaste of bijna overbelaste situatie voor stikstof.



- [Overzicht](#)
- [Samenvatting situaties](#)
- [Resultaten](#)
- [Detailgegevens per emissiebron](#)

*Deze PDF is een digitaal bestand dat weer in te lezen is in AERIUS. Meer toelichting over deze PDF kunt u vinden in een bijbehorende leeswijzer. Deze leeswijzer en overige documentatie is te raadplegen via:
www.aerius.nl/handleidingen-en-leeswijzers*



Contactgegevens

Rechtspersoon
Inrichtingslocatie

Lycens B.V.
Albartsweg 4,
- Hollandscheveld

Activiteit

Omschrijving
Toelichting

Albartsweg 4
Stikstofdepositieberekening

Berekening

AERIUS kenmerk
Datum berekening
Rekenconfiguratie

Rw4N5SRKTFQT
03 mei 2023, 14:35
Wnb-rekengrid

Totale emissie

Gebruiksfase - Beoogd

Rekenjaar	Emissie NH ₃	Emissie NO _x
2025	0,1 kg/j	0,9 kg/j

Resultaten

Gebruiksfase - Beoogd
Gekarteerd oppervlak met toename (ha)
Gekarteerd oppervlak met afname (ha)
Grootste toename
Grootste afname

Hoogste bijdrage	Hexagon	Gebied
-		
-		
-		
-		
-		



Gebruiksphase (Beoogd), rekenjaar 2025

Emissiebronnen

Emissie NH₃

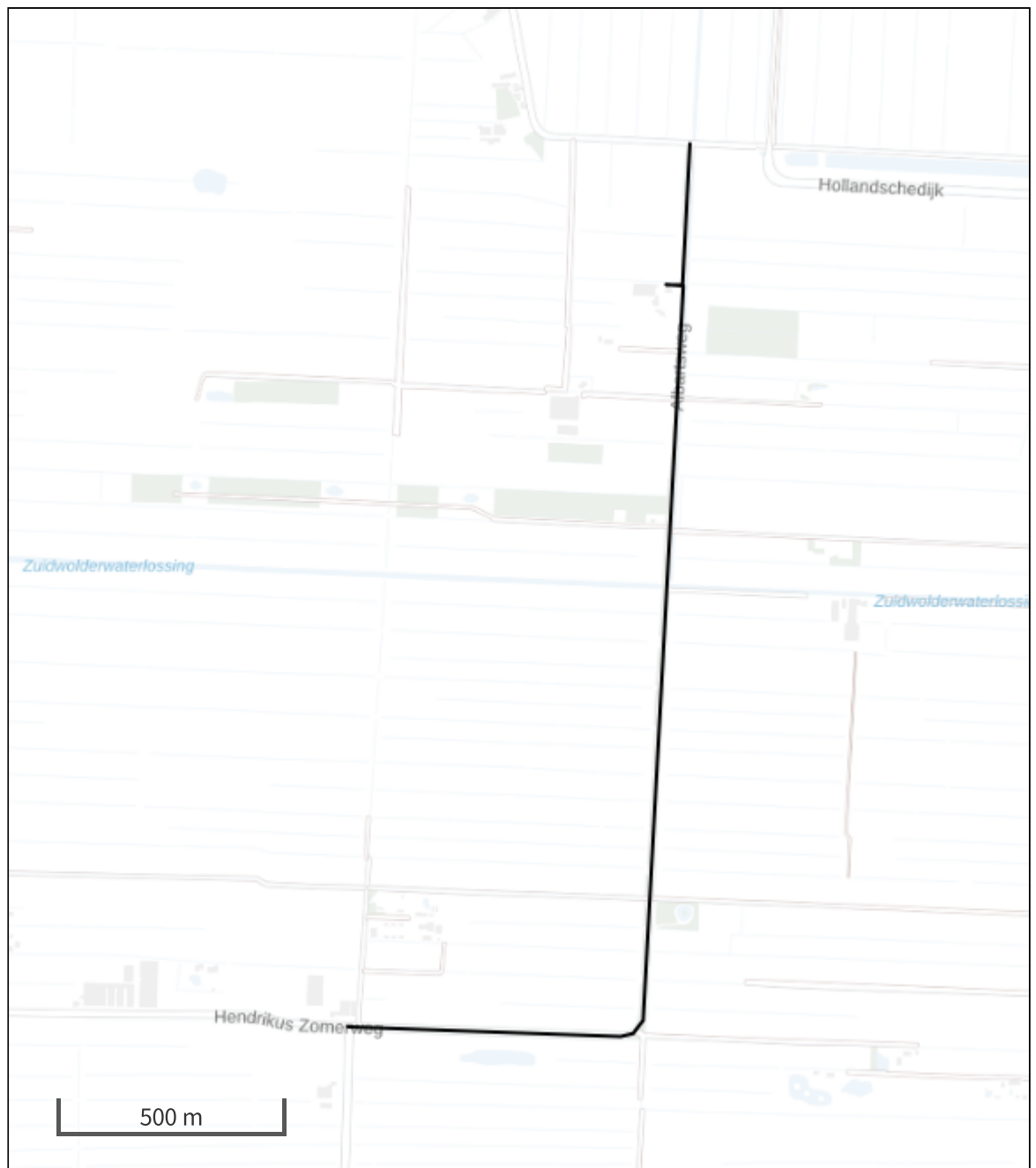
Emissie NO_x








 Verkeersnetwerk

0,1 kg/j

0,9 kg/j

Hoogste af- en toename op (bijna) overbelaste stikstofgevoelige Natura 2000 gebieden.



- | | |
|--|--|
|  Habitrichtlijn |  Grootste toename (projectberekening) |
|  Vogelrichtlijn |  Grootste afname (projectberekening) |
|  Vogelrichtlijn, Habitrichtlijn |  Hoogste totaal (achtergrond + projectberekening) |
|  Niet bepaald | |

De letters bij de bronlabels op de kaart geven bij welke type situaties de bronnen horen: beoogde situatie (B), referentiesituatie (R) en/of salderingsituatie (S).

Resultaten stikstofgevoelige Natura 2000 gebieden situatie "Gebruiksfase" (Beoogd) incl. saldering e/o referentie

	Berekend (ha gekarteerd)	Hoogste totale depositie (mol N/ha/jr)	Met toename (ha gekarteerd)	Grootste toename (mol N/ha/jr)	Met afname (ha gekarteerd)	Grootste afname (mol N/ha/jr)
Totaal	-	-	-	-	-	-

Gebruiksfase, Rekenjaar 2025

1 Wegverkeer | Weg

Naam	Verkeer noord		Links	Rechts	NO _x	0,3 kg/j
Locatie	X:231140,48 Y:524225,92	Type scherm	-	-	NO ₂	74,5 g/j
Lengte	354,76 m	Hoogte	-	-	NH ₃	38,4 g/j
Wegtype	Buitenweg	Afstand tot de weg	-	-		
Rijrichting	Beide richtingen					
Tunnelfactor	1					
Type hoogteligging	Normaal					
Weghoogte	0 m					

Verkeer	Max. snelheid	Voertuigbewegingen	In file
Licht verkeer	Voorgeschreven factoren	13,6 p/etmaal	0,0 %
Middelwaar vrachtverkeer	Voorgeschreven factoren	0,0 p/etmaal	0,0 %
Zwaar vrachtverkeer	Voorgeschreven factoren	0,0 p/etmaal	0,0 %
Busverkeer	Voorgeschreven factoren	0,0 p/etmaal	0,0 %

2 Wegverkeer | Weg

Naam	Verkeer zuid		Links	Rechts	NO _x	0,6 kg/j
Locatie	X:231070,35 Y:522932,78	Type scherm	-	-	NO ₂	0,1 kg/j
Lengte	2.380,17 m	Hoogte	-	-	NH ₃	64,4 g/j
Wegtype	Buitenweg	Afstand tot de weg	-	-		
Rijrichting	Beide richtingen					
Tunnelfactor	1					
Type hoogteligging	Normaal					
Weghoogte	0 m					

Verkeer	Max. snelheid	Voertuigbewegingen	In file
Licht verkeer	Voorgeschreven factoren	3,4 p/etmaal	0,0 %
Middelwaar vrachtverkeer	Voorgeschreven factoren	0,0 p/etmaal	0,0 %
Zwaar vrachtverkeer	Voorgeschreven factoren	0,0 p/etmaal	0,0 %
Busverkeer	Voorgeschreven factoren	0,0 p/etmaal	0,0 %

Disclaimer

Hoewel verstrekte gegevens kunnen dienen ter onderbouwing van een vergunningaanvraag, kunnen er geen rechten aan worden ontleend. De eigenaar van AERIUS aanvaardt geen aansprakelijkheid voor de inhoud van de door de gebruiker aangeboden informatie. Bovenstaande gegevens zijn enkel bruikbaar tot er een nieuwe versie van AERIUS beschikbaar is. AERIUS is een geregistreerd handelsmerk in Europa. Alle rechten die niet expliciet worden verleend, zijn voorbehouden.

Rekenbasis

Deze berekening is tot stand gekomen op basis van

AERIUS versie 2022.1_20230405_989cfb3815

Database versie 2022.1_989cfb3815

Voor meer informatie over de gebruikte methodiek en data zie:

<https://www.aerius.nl/>

Bijlage 4: Aeries-rekenbestand, realisatiefase

Projectberekening

Dit document geeft een overzicht van de invoer en rekenresultaten van een Projectberekening met AERIUS Calculator. De berekening is uitgevoerd binnen stikstofgevoelige Natura 2000-gebieden, op rekenpunten die overlappen met habitattypen en/of leefgebieden die aangewezen zijn in het kader van de Wet natuurbescherming, gekoppeld aan een aangewezen soort, of nog onbekend maar mogelijk wel relevant, en waar tevens sprake is van een overbelaste of bijna overbelaste situatie voor stikstof.



- [Overzicht](#)
- [Samenvatting situaties](#)
- [Resultaten](#)
- [Detailgegevens per emissiebron](#)

*Deze PDF is een digitaal bestand dat weer in te lezen is in AERIUS. Meer toelichting over deze PDF kunt u vinden in een bijbehorende leeswijzer. Deze leeswijzer en overige documentatie is te raadplegen via:
www.aerius.nl/handleidingen-en-leeswijzers*



Contactgegevens

Rechtspersoon

Inrichtingslocatie

Lycens B.V.

Albartsweg 4,

- Hollandscheveld

Activiteit

Omschrijving

Toelichting

Albartsweg 4

Stikstofdepositieberekening

Berekening

AERIUS kenmerk

Datum berekening

Rekenconfiguratie

RtbGez5QyMRo

03 mei 2023, 14:35

Wnb-rekengrid

Totale emissie

Realisatiefase - Beoogd

Rekenjaar

2024

Emissie NH₃

0,8 kg/j

Emissie NO_x

18,9 kg/j

Resultaten

Realisatiefase - Beoogd

Gekarteerd oppervlak met toename (ha)

Gekarteerd oppervlak met afname (ha)

Grootste toename

Grootste afname

Hoogste bijdrage

-

-

-

-

-

Hexagon

Gebied

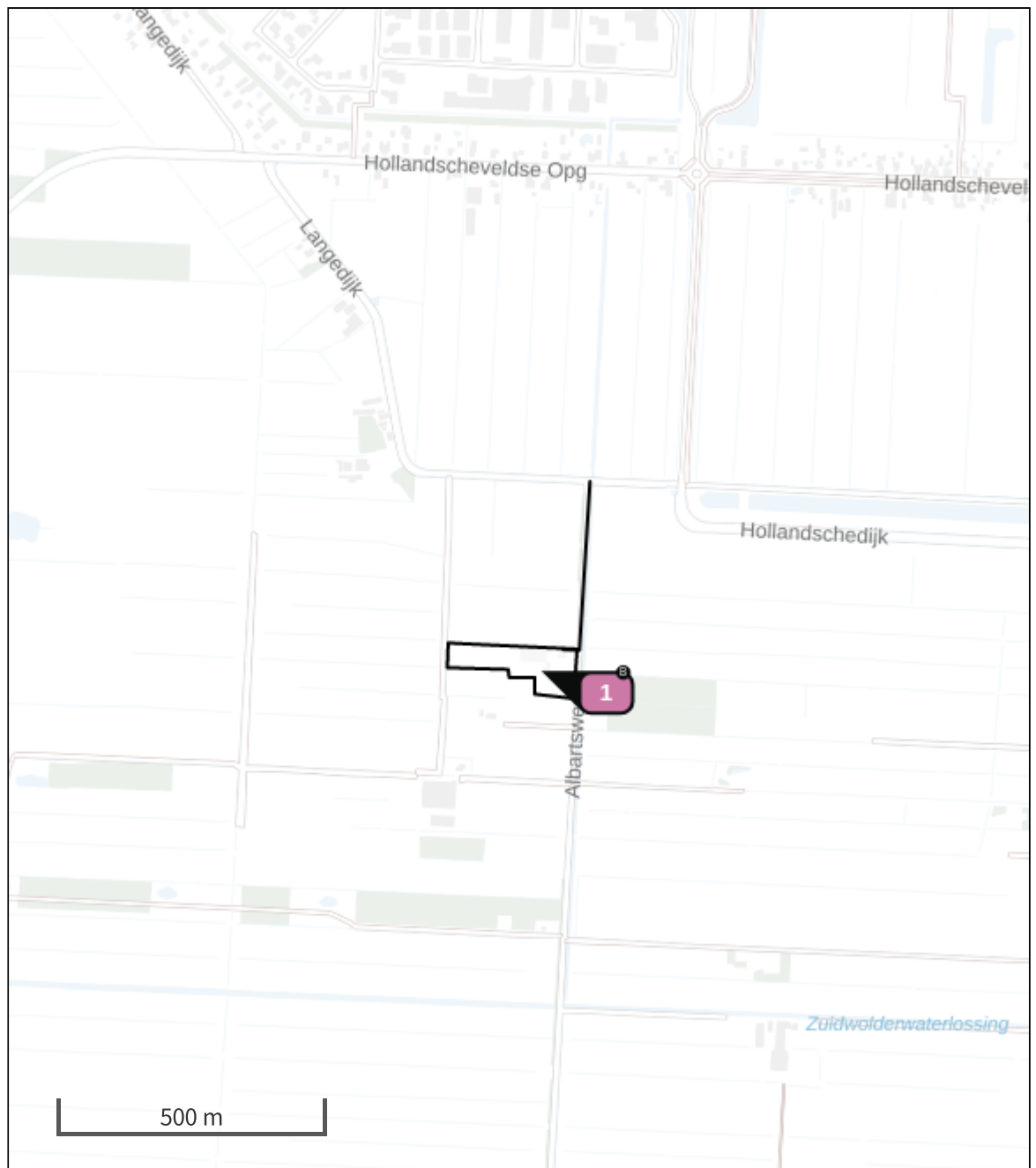









Realisatiefase (Beoogd), rekenjaar 2024

Emissiebronnen

	Emissie NH ₃	Emissie NO _x
 Mobiele werktuigen Bouw, Industrie en Delfstoffenwinning Realisatiefase	0,7 kg/j	17,7 kg/j
 Verkeersnetwerk	45,4 g/j	1,2 kg/j

Hoogste af- en toename op (bijna) overbelaste stikstofgevoelige Natura 2000 gebieden.



- | | |
|--|--|
|  Habitrichtlijn |  Grootste toename (projectberekening) |
|  Vogelrichtlijn |  Grootste afname (projectberekening) |
|  Vogelrichtlijn, Habitrichtlijn |  Hoogste totaal (achtergrond + projectberekening) |
|  Niet bepaald | |

De letters bij de bronlabels op de kaart geven bij welke type situaties de bronnen horen: beoogde situatie (B), referentiesituatie (R) en/of salderingsituatie (S).

Resultaten stikstofgevoelige Natura 2000 gebieden situatie "Realisatiefase" (Beoogd) incl. saldering e/o referentie

	Berekend (ha gekarteerd)	Hoogste totale depositie (mol N/ha/jr)	Met toename (ha gekarteerd)	Grootste toename (mol N/ha/jr)	Met afname (ha gekarteerd)	Grootste afname (mol N/ha/jr)
Totaal	-	-	-	-	-	-

Realisatiefase, Rekenjaar 2024

1 Mobiele werktuigen | Bouw, Industrie en Delfstoffenwinning

Naam	Realisatiefase	NO _x					17,7 kg/j
Locatie	X:231058,91 Y:524043,45	NH ₃					0,7 kg/j
Oppervlakte	1,54 ha						
Naam	Stageklasse	Brandstof- verbruik	Draaiuren	AdBlue verbruik	Stof	Emissie	
Sloopfase	Stage-IV, 2014-2018, 75-560 kW, diesel, SCR: ja	1588 l/j	100 u/j	95 l/j	NO _x	9,2	kg/j
					NH ₃	0,4	kg/j
Bouwrijp maken & funderingsfase	Stage-IV, 2014-2018, 75-560 kW, diesel, SCR: ja	335 l/j	22 u/j	20 l/j	NO _x	2,0	kg/j
					NH ₃	80,4	g/j
Ruw- en afbouw	Stage-IV, 2014-2018, 75-560 kW, diesel, SCR: ja	510 l/j	34 u/j	31 l/j	NO _x	2,7	kg/j
					NH ₃	0,1	kg/j
Terrein afwerken	Stage-IV, 2014-2018, 75-560 kW, diesel, SCR: ja	374 l/j	40 u/j	22 l/j	NO _x	2,4	kg/j
					NH ₃	89,8	g/j
Trekker	Stage-IIIB, 2011-2013, 75-560 kW, diesel, SCR: ja	182 l/j	8 u/j	7 l/j	NO _x	1,4	kg/j
					NH ₃	43,7	g/j

2 Wegverkeer | Weg

Naam	Werkverkeer noord		Links	Rechts	NO _x	1,2 kg/j
Locatie	X:231140,97 Y:524227,43	Type scherm	-	-	NO ₂	0,4 kg/j
Lengte	352,07 m	Hoogte	-	-	NH ₃	45,4 g/j
Wegtype	Buitenweg	Afstand tot de weg	-	-		
Rijrichting	Beide richtingen					
Tunnelfactor	1					
Type hoogteligging	Normaal					
Weghoogte	0 m					
Verkeer	Max. snelheid	Voertuigbewegingen			In file	
Licht verkeer	Voorgeschreven factoren	1.560,0 p/jaar			0,0 %	
Middelzwaar vrachtverkeer	Voorgeschreven factoren	0,0 p/jaar			0,0 %	
Zwaar vrachtverkeer	Voorgeschreven factoren	1.040,0 p/jaar			0,0 %	
Busverkeer	Voorgeschreven factoren	0,0 p/jaar			0,0 %	

Disclaimer

Hoewel verstrekte gegevens kunnen dienen ter onderbouwing van een vergunningaanvraag, kunnen er geen rechten aan worden ontleend. De eigenaar van AERIUS aanvaardt geen aansprakelijkheid voor de inhoud van de door de gebruiker aangeboden informatie. Bovenstaande gegevens zijn enkel bruikbaar tot er een nieuwe versie van AERIUS beschikbaar is. AERIUS is een geregistreerd handelsmerk in Europa. Alle rechten die niet expliciet worden verleend, zijn voorbehouden.



Rekenbasis

Deze berekening is tot stand gekomen op basis van

AERIUS versie 2022.1_20230405_989cfb3815

Database versie 2022.1_989cfb3815

Voor meer informatie over de gebruikte methodiek en data zie:

<https://www.aerius.nl/>