



Rapportage Quicksan Wet natuurbescherming

Korhoenlaan te Hoogeveen

Projectcode: P03905

Versie: Definitief

Colofon	
Titel:	Rapportage Quicksan Wet natuurbescherming Korhoenlaan te Hoogeveen
Projectcode	P03905
Versie:	Definitief
Datum	29-08-2022
Auteur:	R.M. Smit
Opdrachtgever:	Witpaard Dorpsweg 103, 8271 BL IJsselmuiden
Uitvoerder	
	GRAS Advies bv
	Bedrijvenpark Twente 412
	7602 KM Almelo
	Huismanstraat 6
	6851 GT Huissen
Email:	ecologie@grasadvies.nl
Website:	https://grasadvies.nl/
Contactpersoon:	Michael Witjes
Telefoon:	06 55476553
Email:	michael.witjes@grasadvies.nl
Controle	K.J.M. Degen

Inhoudsopgave

Samenvatting.....	5
1 Inleiding.....	6
2 Wet natuurbescherming.....	7
2.1 Beschermde gebieden.....	7
2.1.1 Natura 2000.....	7
2.1.2 Natuurnetwerk Nederland.....	7
2.2 Beschermde soorten.....	8
2.3 Houtopstanden.....	8
2.4 Ontheffing of vrijstelling Wet natuurbescherming.....	8
2.4.1 Gedragscodes.....	9
2.5 Invasieve soorten.....	9
3 Projectgebied.....	10
3.1 Gebiedsbeschrijving.....	10
3.2 Beoogd projectresultaat.....	11
4 Onderzoeksopzet.....	12
5 Resultaten.....	13
5.1 Beschermde gebieden.....	13
5.1.1 Natura-2000.....	13
5.1.2 Natuurnetwerk Nederland.....	13
5.2 Beschermde soorten.....	14
5.2.1 Bekende waarnemingen.....	14
5.2.2 Resultaten veldbezoek.....	15
5.3 Houtopstanden.....	16
6 Conclusie en aanbevelingen.....	17
6.1 Beschermde gebieden.....	17
6.2 Beschermde soorten.....	17
6.2.1 Flora.....	17
6.2.2 Zoogdieren.....	17
6.2.3 Zoogdieren: vleermuizen.....	17
6.2.4 Vogels.....	17
6.2.5 Reptielen.....	17
6.2.6 Vissen en amfibieën.....	18
6.2.7 Ongewervelden.....	18
6.3 Houtopstanden.....	18
Bronnen.....	19

Bijlagen

Bijlage 1: Wet Natuurbescherming

Bijlage 2: Impressie projectgebied

Bijlage 3: Toelichting verkennend onderzoek (quicksan) flora en fauna

Bijlage 4: Stappenplan Ministerie van Economische Zaken

Samenvatting

De initiatiefnemer is voornemens om woningen realiseren op de hoek van de Korhoenlaan en de Rietgans in Hogeveen. Om het projectgebied te controleren op eventuele aanwezigheid van wettelijk beschermde planten en diersoorten is er een quickscan flora en fauna uitgevoerd.

De belangrijkste conclusies en aanbevelingen zijn als volgt:

1. De aanwezigheid van beschermde soorten kan worden uitgesloten. Een nader onderzoek naar beschermde soorten is niet noodzakelijk
2. Het projectgebied is (onderdeel van) een leefgebied voor diverse zangvogels. Het is aannemelijk dat zangvogels de bosschages in het projectgebied als broedlocatie gebruiken. Een nader onderzoek is niet noodzakelijk, onder voorwaarde dat er buiten het broedseizoen om wordt gewerkt. Of onder voorwaarde dat eventuele nesten in de bosschages tijdens het broedseizoen niet worden verstoord. Het broedseizoen loopt globaal van 15 maart tot 15 juli, afhankelijk van de weersomstandigheden. Eerdere en latere broedgevallen zijn ook beschermd conform de Wet natuurbescherming. Mocht er binnen het broedseizoen werkzaamheden gepland staan dan moet het gebied maximaal drie dagen vóór aanvang van de werkzaamheden door een ecoloog worden vrijgegeven middels een broedvogelinspectie. Tijdens de werkzaamheden wordt aangeraden mitigerende maatregelen te treffen om het gebied broedvrij te houden.
3. De aannemer behoudt te allen tijde zijn of haar zorgplicht: "De zorgplicht houdt in dat eenieder voldoende zorg in acht moet nemen voor de in het wild levende planten en dieren, alsmede voor hun directe leefomgeving. In praktijk betekent dit het a) voorkomen, b) beperken en c) ongedaan maken van schadelijke handelingen voor de natuur.

1 Inleiding

Een quickscan flora en fauna uitgevoerd voor het projectgebied op de hoek van de Korhoenlaan en de Rietgans in Hoogeveen. De initiatiefnemer is voornemens om woningen te realiseren op de locatie.

Tijdens deze quickscan is de huidige en potentiële aanwezigheid van beschermde plant- en diersoorten in het projectgebied en in de directe omgeving van het projectgebied inzichtelijk gemaakt. Daarnaast is de ligging van het projectgebied ten opzichte van beschermde natuurgebieden onderzocht. Op basis van deze soorten- en gebiedsinformatie zijn uitspraken gedaan over mogelijke effecten van het voorgenomen project. Deze vindt u terug in de deze rapportage.

De quickscan is met een enkel locatiebezoek, een momentopname van de aanwezige flora en fauna. Zodoende kan er slechts in beperkte mate uitsluitend gegeven worden over de aanwezige flora en fauna. Wanneer wij redelijkerwijs verwachten dat het uitvoeren van het project een negatief effect heeft op beschermde gebieden, houtopstanden en/ of beschermde flora en/ of fauna, kan nader onderzoek gewenst zijn.

Leeswijzer

Hoofdstuk 2 van deze rapportage benoemt het relevante wettelijke kader. Hoofdstuk 3 beschrijft het project- en onderzoeksgebied en het voorgenomen project. In hoofdstuk 4 is de onderzoeksopzet opgenomen. Gevolgd door de resultaten in hoofdstuk 5. In hoofdstuk 6 vindt u de conclusies, adviezen en eventuele vervolgstappen.

2 Wet natuurbescherming

De oude natuurwetgeving, bestaande uit de 'Natuurbeschermingswet 1998', de 'Boswet' en de 'Flora- en Faunawet', is per 1 januari 2017 vervangen door de 'Wet natuurbescherming'. Het bevoegd gezag ligt bij de provincies. Dit hoofdstuk licht de inhoud van de Wet natuurbescherming toe. De Wet natuurbescherming is gericht op het beschermen van:

- beschermde gebieden
- beschermde soorten
- houtopstanden

Omdat het projectgebied zich binnen de bebouwde kom bevindt is het onderdeel Houtopstanden van de Wet natuurbescherming niet van toepassing op het projectgebied.

2.1 Beschermde gebieden

2.1.1 Natura 2000

De bescherming van de ruim 160 Natura 2000-gebieden in Nederland wordt gewaarborgd in de Wet natuurbescherming. In Natura 2000-gebieden zijn de Europese richtlijnen van kracht. De Europese Unie (EU) heeft een zeer gevarieerde en rijke natuur, die van grote waarde is. Om deze natuur te behouden, heeft de Europese Unie het initiatief genomen voor Natura 2000. Natura 2000 is de overkoepelende naam voor gebieden die worden beschermd vanuit de Europese Vogel- en Habitatrichtlijn. Nederland telt ruim 160 Natura 2000-gebieden, welke onderdeel uitmaken van een samenhangend netwerk van natuurgebieden in de Europese Unie.

Er wordt bij ieder project (activiteit of handeling), zowel binnen als buiten Natura-2000 gebieden, gelet op de instandhoudingsdoelstellingen. De volgende verboden gelden namens artikel 2.7, 2^e lid:

- De kwaliteit van de natuurlijke habitats of de habitats van soorten in dat gebied kan verslechteren; of
- Een significant verstorend effect kan hebben op de soorten waarvoor dat gebied is aangewezen.

Wanneer een project één of beide verboden dreigt te overtreden kan het bevoegde gezag een vergunning verlenen. Hiervoor dient een groter maatschappelijk belang aanwezig te zijn en een vergunningsprocedure te worden doorlopen. Hierbij geldt de volgende regel: 'activiteiten mogen in principe alleen worden uitgevoerd wanneer er geen significante schade aan beschermde natuurwaarde ontstaat'.

2.1.2 Natuurnetwerk Nederland

Aanvullend op de natuurwetgeving is er natuurbeleid. De provincies zijn sinds 2014 verantwoordelijk voor de begrenzing en de ontwikkeling hiervan. Het Natuurnetwerk Nederland is het Nederlands netwerk van bestaande en nieuw aan te leggen natuurgebieden (voorheen Ecologische Hoofdstructuur). Het netwerk moet natuurgebieden beter met elkaar en met het omringende agrarisch gebied verbinden.

Natuurbeleid is een zachter kader dan de natuurwetgeving, maar is ook van belang voor ruimtelijke plannen. Projecten worden getoetst aan de hand van de 'Spelregels EHS' (uitwerking van gemeenschappelijk opgesteld beleidskader). Deze spelregels zijn verweven in het provinciaal beleid.

Het compensatiebeginsel voor de EHS is het sluitstuk van het 'nee, tenzij' beschermingsregime. Volgens dat regime zijn nieuwe projecten, plannen en handelingen in het NNN die afwijken van het bestemmingsplan en met een significant negatief effect op de wezenlijke kenmerken en waarden niet toegestaan. Tenzij er sprake is van een groot openbaar belang én het ontbreken van reële alternatieven.

Het Besluit Algemene Regels Ruimtelijke ordening (Barro, 2.10) voorziet juridische borging van het nationaal ruimtelijk beleid.

In Natuurnetwerk Nederland liggen de volgende natuurgebieden:

- bestaande natuurgebieden (waaronder de 20 Nationale Parken);
- gebieden waar nieuwe natuur wordt aangelegd;
- landbouwgebieden, beheerd volgens agrarisch natuurbeheer;

- ca. 6 miljoen hectare grote wateren: meren, rivieren, Nederlandse deel Noordzee en Waddenzee;
- alle Natura 2000-gebieden.

2.2 Beschermde soorten

De wet natuurbescherming heeft als doelstelling het beschermen en in standhouden van de Nederlandse natuurgebieden en bescherming van de Nederlandse Flora & Fauna (Bijlage 1).

De Wet natuurbescherming deelt soorten in drie beschermingsregimes in:

- soorten van de Vogelrichtlijn (alle van nature in Nederland in het wild voorkomende soorten)
- soorten van de Habitatrichtlijn
- andere soorten

Daarnaast zijn er:

- vrijgestelde soorten (bepaald per provincie en landelijk)
- jaarrond beschermde vogelnesten

En bestaat er:

- de zorgplicht

2.3 Houtopstanden

De Wet natuurbescherming spreekt over een houtopstand indien sprake is van een zelfstandige eenheid van bomen, boomvormers, struiken, hakhout of griend, die:

- een grond oppervlakte beslaat van tien are of meer of;
- bestaat uit een rijbeplanting die meer dan twintig bomen omvat, gerekend over het totaal aantal rijen.

De Wet natuurbescherming heeft geen betrekking op (artikel 4.1):

- houtopstanden binnen het besluit van de gemeenteraad vastgestelde grenzen van de bebouwde kom;
- houtopstanden op erven of in tuinen;
- fruitbomen en windschermen om boomgaarden;
- naaldbomen, kennelijk bedoeld om te dienen als kerstbomen, indien niet ouder dan twintig jaar;
- kweekgoed;
 - uit populieren of wilgen bestaande wegbeplantingen;
 - beplantingen langs waterwegen, en
 - eenrijige beplantingen langs landbouwgronden;
- het dunnen van een houtopstand;
- uit populieren, wilgen, essen of elzen bestaande beplantingen die kennelijk zijn bedoeld voor de productie van houtige biomassa, indien zij:
 - ten minste eens per tien jaar worden geoogst;
 - bestaan uit minstens tienduizend stoven per hectare per beplantingseenheid
 - bestaan uit een aaneengesloten beplanting die niet wordt doorsneden door onbeplante stroken breder dan twee meter;
 - zijn aangelegd na 1 januari 2013.

2.4 Ontheffing of vrijstelling Wet natuurbescherming

Het uitgangspunt van de wet is dat geen schade mag worden toegebracht aan beschermde dieren of planten, tenzij dit uitdrukkelijk is toegestaan door een ontheffing of vrijstelling. Om te bepalen of een ontheffing nodig is of dat er gebruik kan worden gemaakt van een vrijstelling, is er een stappenplan opgesteld door het Ministerie van Economische Zaken (Bijlage 4). De bevoegdheid voor het verlenen van ontheffingen en vrijstellingen ligt bij de provincies. Enkel bij ruimtelijke ingrepen waarmee grote nationale belangen zijn gemoeid, blijft het Rijk het bevoegd gezag.

Om af te mogen wijken van de verbodsbepalingen via een ontheffing of vrijstelling moet aan de volgende criteria worden voldaan:

- Er bestaat geen andere bevredigende oplossing (Wet natuurbescherming artikel 3.8, lid 5a).
- In het belang van de volksgezondheid, de openbare veiligheid of andere dwingende redenen van groot openbaar belang, met inbegrip van redenen van sociale of economische aard en met inbegrip van voor het milieu wezenlijke gunstige effecten (Wet natuurbescherming artikel 3.8, lid 5b3).
- Er wordt geen afbreuk gedaan aan het streven de populaties van de betrokken soort in hun natuurlijke verspreidingsgebied in een gunstige staat van instandhouding te laten voortbestaan (Wet natuurbescherming artikel 3.8, lid 5c).

2.4.1 Gedragscodes

In de Wet natuurbescherming is de mogelijkheid opgenomen om een vrijstelling te verkrijgen indien wordt gewerkt volgens een goedgekeurde gedragscode (art 3.31). In de mogelijkheid die de wet biedt wordt ook aangegeven dat er met betrekking tot de Europees beschermde soorten een gedragscode kan worden goedgekeurd voor ruimtelijke ontwikkelingen. Dit naast beheer en onderhoud, waarvoor in de Flora- en Faunawet reeds een vrijstelling gold als werd gewerkt conform een goedgekeurde gedragscode.

Hoewel de mogelijkheid wel wordt geboden, zijn er bij het opstellen van het stappenplan nog géén gedragscodes goedgekeurd voor de nieuwe beschermde soorten of voor de Europees beschermde soorten voor ruimtelijke ontwikkelingen. Hier dient rekening mee gehouden te worden bij de bepaling of een gedragscode van toepassing is voor de type ingreep en de voorkomende beschermde soorten.

2.5 Invasieve soorten

Per 3 augustus 2016 is het verboden (EU-exotenverordening 1143/2014) om schadelijke exotische planten en dieren te:

- Bezitten;
- Verhandelen;
- Kweken;
- Gebruiken;
- Transporteren ;
- Vrijlaten.

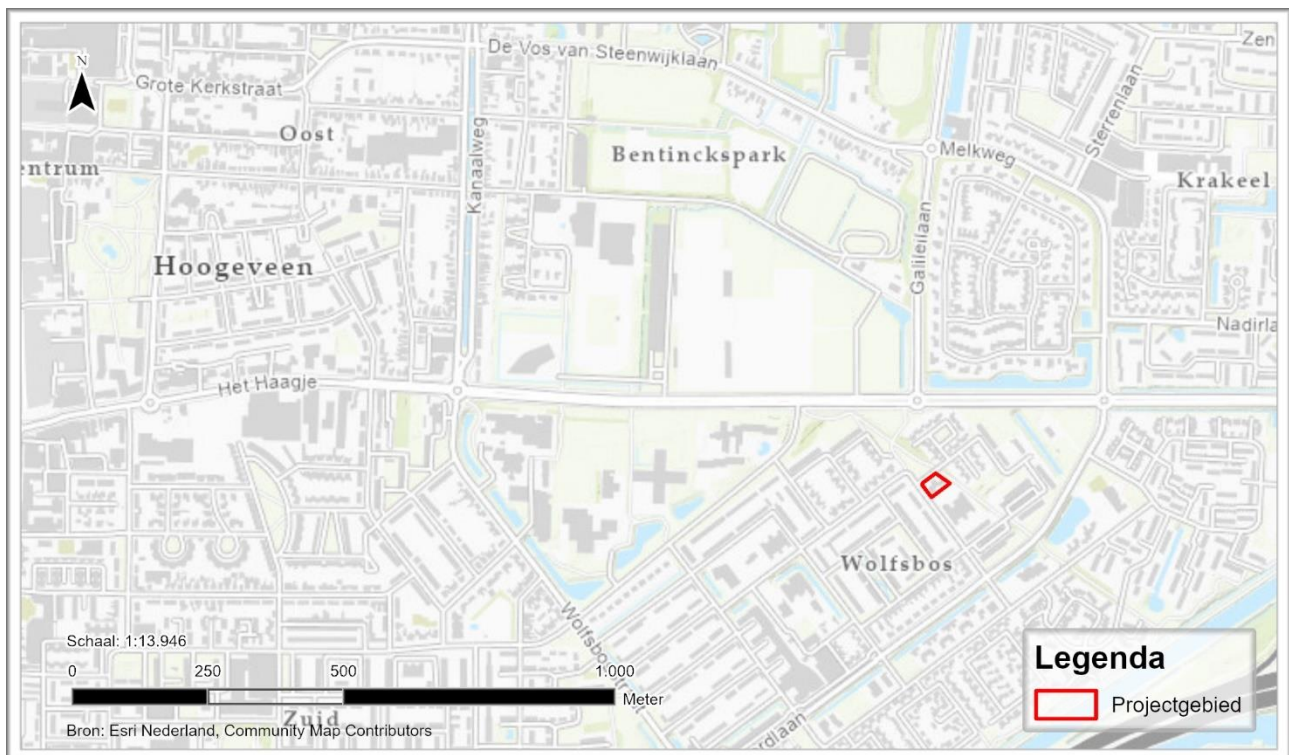
Verder geldt de plicht om in de natuur aanwezige populaties op te sporen en te verwijderen. Als dat niet lukt, moeten er maatregelen worden getroffen om de populatie zodanig te beheren dat verspreiding zoveel mogelijk wordt voorkomen. In Nederland zijn de provincies verantwoordelijk voor de aanpak van de invasieve exoten die in 2016 en 2017 op de lijst zijn geplaatst. Uitgezonderd de wolhandkrab en de Amerikaanse rivierkreeft daar is het Rijk verantwoordelijk voor en de beverrat daar zijn waterschappen verantwoordelijk voor. Op de website van de Nederlandse Voedsel en Warenautoriteit (NVWA) is de (dynamische) lijst te vinden van soorten die op de Unielijst staan (NVWA 2022). Deze invasieve soorten brengen schade toe aan de biodiversiteit en/of ecosysteemdiensten, of zullen dat in de toekomst waarschijnlijk gaan doen. Daarnaast kunnen ze nadelige gevolgen hebben voor de menselijke gezondheid, veiligheid of de economie.

3 Projectgebied

Tijdens een quickscan wordt onderscheid gemaakt tussen het projectgebied, daar waar de werkzaamheden plaatsvinden, en het onderzoeksgebied, de directe omgeving van het projectgebied. Het onderzoeksgebied wordt bepaald aan de hand van de afstand waarbinnen beschermde diersoorten verstoring kunnen ondervinden van de voorgenomen/verwachte werkzaamheden.

3.1 Gebiedsbeschrijving

Het projectgebied is gelegen in Hoogeveen op de hoek van de Korhoenlaan en de Rietgans (Afbeelding 1). Het is gelegen in de woonwijk Wolfsbos en is omgeven door wegen, bebouwing en een wandelpad met enkele eiken. In de huidige situatie is het gebied een braakliggend stuk grond met 1 boom (Zweedse lijsterbes, *Sorbus intermedia*) (Afbeelding 2 en bijlage 1).



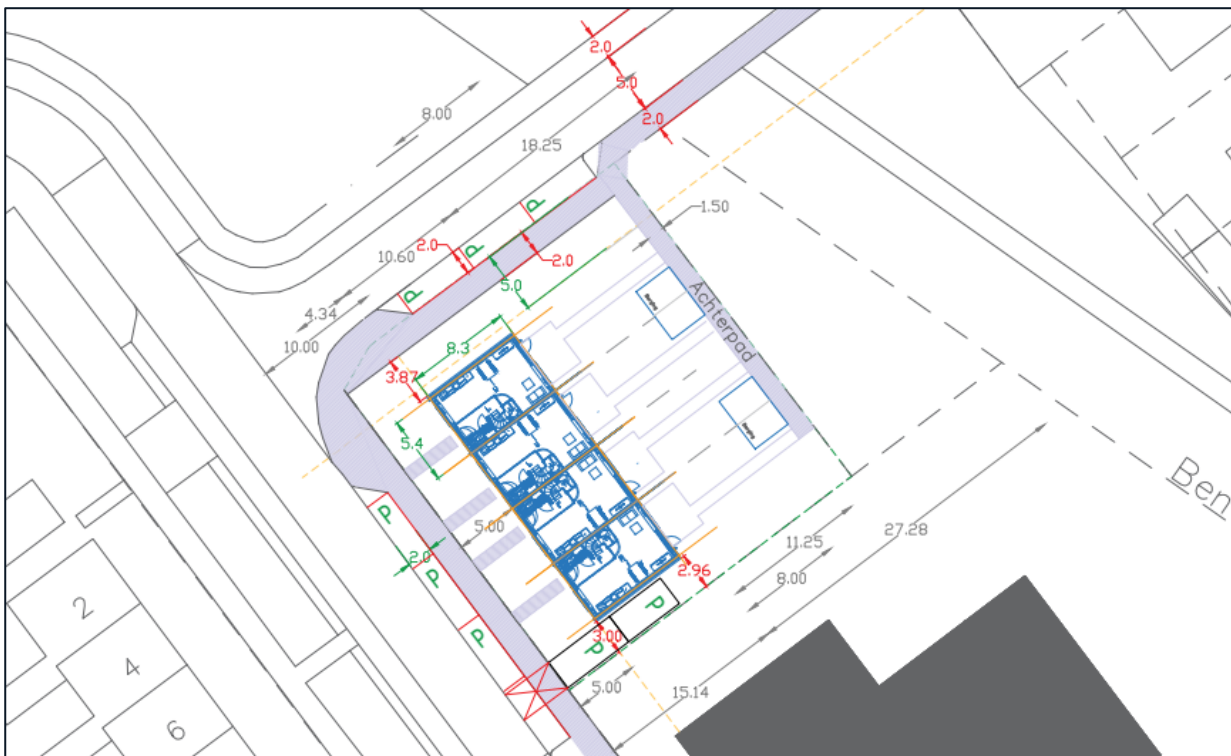
Afbeelding 1. Ligging van het projectgebied (rood kader).



Afbeelding 2. Luchtfoto van het projectgebied (rood kader).

3.2 Beoogd projectresultaat

De initiatiefnemer is voornemens woningen te realiseren op de locatie.



Afbeelding 3 Impressie te realiseren woningen binnen het projectgebied.

4 Onderzoeksopzet

Bij het uitvoeren van deze quickscan is onderzocht of het voorgenomen project mogelijk effect heeft op beschermde gebieden, plant- en diersoorten en houtopstanden. Hiervoor is zowel een voor- als een locatieonderzoek uitgevoerd, gevolgd door een effectenbeoordeling.

Tijdens het vooronderzoek is informatie verzameld over:

- Het projectgebied en de positie van het projectgebied t.o.v. beschermde gebieden in de omgeving van het projectgebied (hoofdstuk 5.1).
- Waarnemingen van plant- en diersoorten in het projectgebied en in de omgeving van het projectgebied (hoofdstuk 5.2.). Hierbij is gebruik gemaakt van bekende natuurinformatie (NDFF, Verspreidingsatlas).

Tijdens het locatieonderzoek is gekeken naar:

- aanwezigheid van beschermde plantensoorten
- aanwezigheid van (sporen van) beschermde soorten
- aanwezigheid van leefgebieden/ soort-specifieke functies voor beschermde soorten (oppervlaktewater, schuilgelegenheden, specifieke plantensoorten/ lijnvormige elementen)

Het onderzoeksgebied is ter plaatse bepaald door de verwachte invloed van het project en de inschatting van de onderzoeker. Het bezoek is uitgevoerd tijdens droge weersomstandigheden met windkracht van maximaal 3 Bft.

De ecooloog van GRAS advies spant zich maximaal in om het onderzoek zo zorgvuldig mogelijk uit te voeren. Desondanks zal nooit een 100% volledig beeld van de aanwezige flora en fauna gegeven kunnen worden. GRAS advies kan daarom geen aansprakelijkheid aanvaarden voor kosten en vertraging die optreden als gevolg van het voorkomen van beschermde flora en fauna.

Bij de effectenbeoordeling zijn de resultaten van het vooronderzoek, het locatiebezoek en het voorgenomen project in overweging genomen. Daarmee kunnen wij een goed inschatting maken van de invloed van het voorgenomen project op beschermde natuurgebieden, (potentieel) aanwezige beschermde soorten en al dan niet aanwezige houtopstanden.

Vleermuizen

Een vleermuisonderzoek valt buiten het kader van een quickscan. Wel is de potentie onderzocht voor vleermuizen op het terrein en is gelet op sporen zoals geluiden wanneer het locatiebezoek in de avonden plaatsvindt. Verblijfplaatsen van vleermuizen bevinden zich in holten van bomen en besloten of donkere ruimten van gebouwen.

Er is onderzocht welke soorten redelijkerwijs of mogelijk te verwachten zijn aan de hand van het landschap, de omgeving en gekend verspreidingsbeeld. Daarna is onderzocht welke functies voor vleermuizen mogelijk voorkomen. Als richtlijn is hiervoor de checklist van het huidig geldende Vleermuisprotocol (2021) aangehouden. Hierbij gaat het om objecten die voor de vleermuis van belang zijn en die door de beoogde activiteit of het plan, in relevante mate worden aangetast. Foerageergebied en vliegroutes zijn alleen beschermd als ze essentieel zijn voor het goede voortbestaan van de soort ter plaatse.

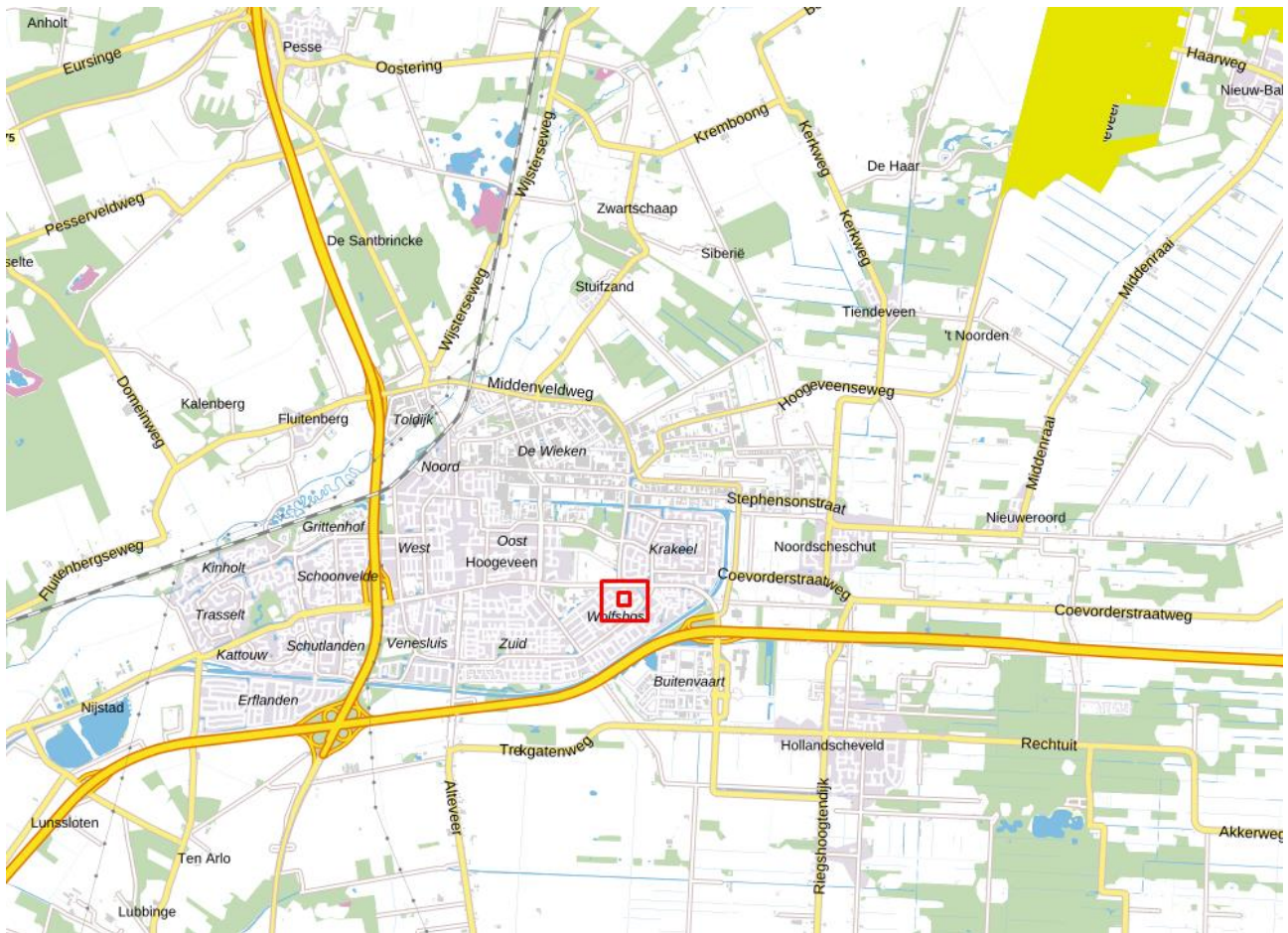
5 Resultaten

5.1 Beschermde gebieden

5.1.1 Natura-2000

Het projectgebied maakt geen onderdeel uit van een Natura 2000-gebied (Afbeelding 4). Het dichtstbijzijnde Natura 2000-gebied is het Mantingerzand op ca. 5.9 km afstand van het projectgebied. Het wordt hiervan gescheiden door wegen, bebouwing en agrarisch gebied.

Omdat het projectgebied zich buiten de begrenzing van het Natura2000 bevindt, gecombineerd met de beperkte ingreep en afstand tot het projectgebied kan verstoring van het Natura 2000 gebieden op voorhand worden uitgesloten.

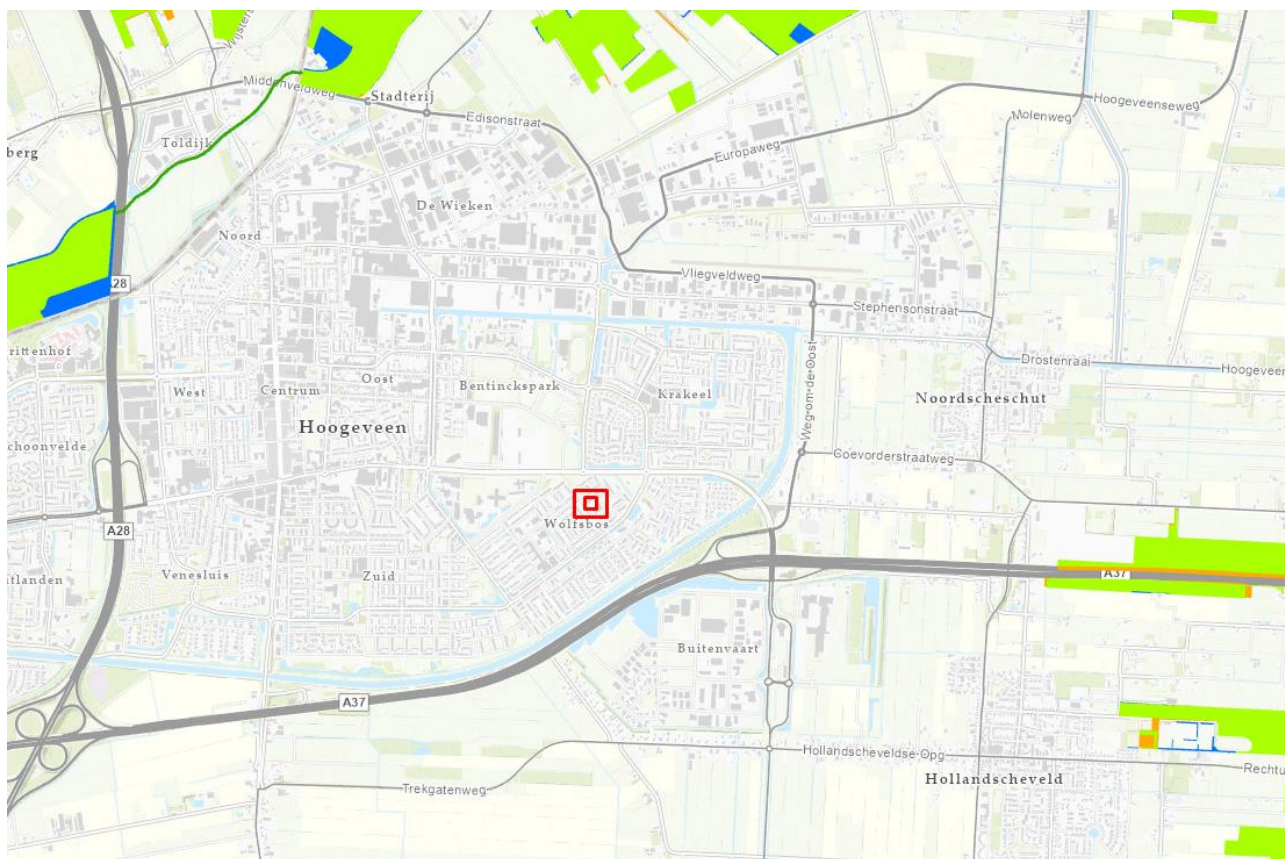


Afbeelding 4. Ligging van het projectgebied (binnenste rode kader) t.o.v. Natura 2000-gebied Mantingerzand (geel vlak).

5.1.2 Natuurnetwerk Nederland

Het projectgebied maakt geen onderdeel uit van het Natuurnetwerk Nederland (Afbeelding 5). Het dichtstbijzijnde gebied behorende tot het Natuurnetwerk Nederland (NNN) ligt op ca. 2.1 km afstand. Het projectgebied wordt van dit NNN-gebied gescheiden door wegen, bebouwing en agrarisch gebied.

Omdat het projectgebied zich buiten de begrenzing van het NNN bevindt, gecombineerd met de beperkte ingreep en afstand tot het projectgebied kan verstoring van het NNN-gebieden op voorhand worden uitgesloten.



Afbeelding 5. Ligging van het projectgebied (binnenste rode kader) t.o.v. Natuurnetwerk Nederland gebieden (groene en blauwe vlakken).

5.2 Beschermde soorten

5.2.1 Bekende waarnemingen

Voordat wij het projectgebied hebben bezocht, hebben wij een vooronderzoek uitgevoerd. Hierdoor hebben wij een indicatie van de te verwachten beschermde soorten binnen het projectgebied. Hiervoor is met name de Nederlandse Database Flora en Fauna (NDFF) gebruikt. Hierin staan alleen gevalideerde waarnemingen. Dit geeft een beeld van wat de bekende aanwezigheid is van soorten binnen het projectgebied en de omgeving. NDFF is echter een hulpmiddel, wanneer een soort niet geregistreerd staat in de omgeving in NDFF houdt niet in dat deze daar ook afwezig is.

Met behulp van NDFF is in het projectgebied en de directe omgeving daarvan de waarnemingen van beschermde soorten in de afgelopen vijf jaar verzameld.

Flora: Er zijn geen NDFF waarnemingen van beschermde flora in het projectgebied of in de directe omgeving daarvan in de afgelopen 5 jaar.

Er zijn wel waarnemingen bekend van de exoten parelvederkruid en waterwaaier in de directe omgeving.

Vleermuizen: Er zijn geen NDFF waarnemingen van vleermuizen in het projectgebied of in de directe omgeving daarvan in de afgelopen 5 jaar.

Overige zoogdieren: Er zijn geen NDFF waarnemingen van beschermde overige zoogdieren in het projectgebied of in de directe omgeving daarvan in de afgelopen 5 jaar.

Vogels: blauwe reiger, ekster, huismus en tijtjaf.

Reptielen: Er zijn geen NDFP waarnemingen van beschermde reptielen in het projectgebied of in de directe omgeving daarvan in de afgelopen 5 jaar.

Amfibieën: Er zijn geen NDFP waarnemingen van beschermde amfibieën in het projectgebied of in de directe omgeving daarvan in de afgelopen 5 jaar.

Vissen: Er zijn geen NDFP waarnemingen van beschermde vissen in het projectgebied of in de directe omgeving daarvan in de afgelopen 5 jaar.

Ongewervelden: Er zijn geen NDFP waarnemingen van beschermde ongewervelden in het projectgebied of in de directe omgeving daarvan in de afgelopen 5 jaar.

5.2.2 Resultaten veldbezoek

Tabel 1 Gegevens locatiebezoek.

Controleur	R.M. Smit
Datum	11-08-2022, middag
Weer	Droog, zonnig, 31 °C, wind NO, 3 Bft

Tijdens het veldbezoek is gekeken naar de aanwezige planten- en diersoorten in en rondom het projectgebied. Naast de aanwezige soorten is er ook gezocht naar sporen zoals nesten, poot afdrucken, wildwissels, uitwerpselen.

Flora

Tijdens het veldbezoek zijn geen bijzondere of beschermde plantensoorten aangetroffen. Ook zijn er geen exoten vallend onder de Unielijst exoten waargenomen. Gezien de huidige inrichting van het projectgebied kan er redelijkerwijs geconcludeerd worden dat er geen beschermde plantensoorten in het projectgebied voorkomen.

Zoogdieren

Tijdens het veldbezoek zijn geen (sporen van) zoogdieren aangetroffen.

Gezien het gebrek aan voor aantrekkelijke vegetatie binnen het projectgebied worden er ook geen, óf enkel sporadisch bezoekende, landzoogdieren verwacht.

Zoogdieren: vleermuizen

Het projectgebied kan geschikt zijn als foerageerlocatie voor vleermuizen. De geplande ontwikkelingen hebben geen significant negatief effect op foerageergebieden van vleermuizen. Van het verdwijnen van essentieel foerageergebied van de vleermuis is zodoende geen sprake. In de omgeving is voor de vleermuis voldoende alternatief foerageerhabitat aanwezig in de vorm van bosschages, bomenrijen, grasvelden en water.

Er is sprake van lijnvormige structuren binnen het projectgebied. Deze structuur is binnen het projectgebied aanwezig in de vorm van een bomenrij. Een functie als vliegroute voor vleermuizen is daarom mogelijk binnen het projectgebied aanwezig. Deze bomenrij zal behouden blijven. Indien er tijdens de werkzaamheden en in de toekomstige situatie geen nachtelijke verlichting op de bomenrij wordt geschoten is er geen sprake van een negatief effect voor vleermuizen.

In de bomen binnen het projectgebied zijn geen openingen aangetroffen die groot genoeg en geschikt zijn als verblijfplaatsen voor vleermuizen. Ook zijn er geen sporen van vleermuizen aangetroffen die op een verblijfplaats duiden. De aanwezigheid van verblijfplaatsen binnen het projectgebied kan daarom op voorhand worden uitgesloten.

Indien er tijdens de werkzaamheden en in de toekomstige situatie geen nachtelijke verlichting op de bomenrij wordt geschoten is er geen sprake van een negatief effect voor vleermuizen, en is een nader onderzoek naar beschermde vleermuizen en/of een ontheffingsaanvraag is niet nodig.

Vogels

Tijdens het veldbezoek zijn de bomen en bosschages gecontroleerd op jaarrond beschermde nesten. Er zijn in de bomen geen nesten van jaarrond beschermde soorten aangetroffen. Voor gebouw bewonende broedvogels waarvan de nesten jaarrond beschermd zijn, zoals de huismus en gierzwaluw, zijn binnen het projectgebied geen mogelijkheden om te nestelen.

Het projectgebied is (onderdeel van) het leefgebied voor o.a. zangvogels. Het is aannemelijk dat zangvogels de bomen en bosschages in het projectgebied als broedlocatie gaan gebruiken. Verstoring van broedvogels kan voorkomen worden door de voorgenomen werkzaamheden buiten het broedseizoen uit te voeren. Het broedseizoen is globaal aan te geven tussen 15 maart en 15 juli, afhankelijk van de weersomstandigheden. Eerdere en latere broedgevallen zijn ook beschermd conform de Wet natuurbescherming. Als toch gewerkt wordt tijdens het broedseizoen, dienen de aanwezige bosschages niet te worden verstoord. Ook is het mogelijk vlak voor de werkzaamheden het onderzoeksgebied te laten controleren op de aanwezigheid van broedende vogels door een deskundig ecooloog.

Reptielen

Tijdens het veldbezoek zijn er geen (sporen van) beschermde reptielen waargenomen. Aangezien er binnen het projectgebied geen geschikte voortplantingsbiotopen voor beschermde soorten uit deze soortgroep voorkomen, kan de aanwezigheid van beschermde reptielen redelijkerwijs worden uitgesloten.

Vissen en Amfibieën

Binnen het projectgebied, en in de directe omgeving, zijn geen plassen of wateren aanwezig. De aanwezigheid van vissen en amfibieën kunnen daarom op voorhand worden uitgesloten.

Ongewervelden

Tijdens het veldbezoek zijn er geen beschermde ongewervelden waargenomen. Vanwege het ontbreken van de voor beschermde ongewervelden benodigde specifieke habitats, is het niet aannemelijk dat beschermde soorten ongewervelden in het projectgebied aanwezig zijn.

5.3 Houtopstanden

Het projectgebied bevindt zich binnen de bebouwde kom. Daarmee is het onderdeel Houtopstanden van de Wet natuurbescherming niet van toepassing op het projectgebied.

6 Conclusie en aanbevelingen

6.1 Beschermde gebieden

Het project gebied ligt buiten zowel het Natura 2000 als het Natuurnetwerk Nederland gebieden. Gezien de beperkte impact van de ontwikkeling en de afstanden tussen het projectgebied en deze gebieden, wordt verstoring hiervan uitgesloten. Uit onderzoek naar de stikstofemissie van het toekomstige gebruik, en daarmee op Natura 2000-gebieden, blijkt dat er geen significante gevolgen zullen zijn (GRAS advies, 2022)

6.2 Beschermde soorten

6.2.1 Flora

Er kan redelijkerwijs geconcludeerd worden dat er geen beschermde plantensoorten in het projectgebied voorkomen.

Een nader onderzoek naar beschermde vegetatie en/of een ontheffingsaanvraag is niet nodig.

6.2.2 Zoogdieren

Er worden geen, óf enkel sporadisch bezoekende, zoogdieren verwacht binnen het projectgebied.

Een nader onderzoek naar beschermde zoogdieren en/of een ontheffingsaanvraag is niet nodig.

6.2.3 Zoogdieren: vleermuizen

Er is geen sprake van een essentieel foerageergebied binnen het projectgebied. Ook zijn er geen geschikte openingen waardoor de aanwezigheid van een verblijfplaats binnen het projectgebied op voorhand kan worden uitgesloten. Een mogelijke vliegroute in de vorm van een bomenrij, zal behouden blijven.

Indien er tijdens de werkzaamheden en in de toekomstige situatie geen nachtelijke verlichting op de bomenrij wordt geschoten is er geen sprake van een negatief effect voor vleermuizen, en is een nader onderzoek naar beschermde vleermuizen en/of een ontheffingsaanvraag is niet nodig.

6.2.4 Vogels

Er zijn geen beschermde vogelsoorten, jaarrond beschermde nesten of geschikte broedlocaties voor vogels waargenomen binnen het projectgebied.

Het projectgebied is (onderdeel van) het leefgebied voor o.a. zangvogels. Het is aannemelijk dat zangvogels de bomen en bosschages in het projectgebied als broedlocatie gaan gebruiken. Verstoring van broedvogels kan voorkomen worden door de voorgenomen werkzaamheden buiten het broedseizoen, globaal tussen 15 maart en 15 juli, uit te voeren.

Een nader onderzoek naar vogels en/of een ontheffingsaanvraag is niet nodig, mits werkzaamheden buiten het broedseizoen plaatsvinden. Wanneer werkzaamheden toch binnen het broedseizoen vallen dienen de aanwezige bosschages niet verstoort te worden. Ook is het mogelijk vlak voor de werkzaamheden het onderzoeksgebied door een deskundig ecooloog te laten controleren op de aanwezigheid van broedende vogels.

6.2.5 Reptielen

Er zijn geen beschermde reptielen, of daarvoor geschikte habitats, waargenomen binnen het projectgebied. Er kan redelijkerwijs geconcludeerd worden dat er geen beschermde reptielen binnen het projectgebied voorkomen.

Een nader onderzoek naar beschermde reptielen en/of een ontheffingsaanvraag is niet nodig.

6.2.6 Vissen en amfibieën

Er is geen sprake van relevante waterlichamen binnen het projectgebied of in de directe omgeving. De aanwezigheid van beschermde vissen en amfibieën kan daarom op voorhand worden uitgesloten.

Een nader onderzoek/ontheffingsaanvraag voor beschermde vissen en/of amfibieën is niet nodig.

6.2.7 Ongewervelden

Er zijn geen beschermde ongewervelden, of daarvoor geschikte habitats, waargenomen binnen het projectgebied. Er kan redelijkerwijs geconcludeerd worden dat er geen beschermde insecten in het projectgebied voorkomen.

Een nader onderzoek naar beschermde ongewervelden en/of een ontheffingsaanvraag is niet nodig.

6.3 Houtopstanden

Het projectgebied bevindt zich binnen de bebouwde kom. Daarmee is het onderdeel Houtopstanden van de Wet natuurbescherming niet van toepassing op het projectgebied.

Bronnen

ArcGIS (2022). Geografisch informatiesysteem met kaarten van Esri, Natura2000 en NNN.

GRAS Advies (2022), Stikstof rapportage Korhoenlaan te Hoogeveen, 20220823.

Nationale Databank Flora en Fauna (NDFF). <https://ndff-ecogrid.nl/>. Datum geraadpleegd: 29-08-2022.

Patronale Dienst voor Organisatie en Controle van de Bestaanszekerheidstelsels (PDOK).
<https://app.pdok.nl/viewer/?origin=pdoknl>.

Kaartportaal Drenthe, NNN gebied.
<https://kaartportaal.drenthe.nl/> Geraadpleegd op: 24-08-2022

Bijlage 1: Wet Natuurbescherming

Soorten van de Vogelrichtlijn

De verbodsbepalingen betreffende beschermde soorten Vogelrichtlijn, artikel 3.1:

- lid 1 Het is verboden opzettelijk van nature in Nederland in het wild levende vogels van soorten als bedoeld in artikel 1 van de Vogelrichtlijn te doden of te vangen.
- lid 2 Het is verboden opzettelijk nesten, rustplaatsen en eieren van vogels als bedoeld in het eerste lid te vernielen of te beschadigen, of nesten van vogels weg te nemen.
- lid 3 Het is verboden eieren van vogels als bedoeld in het eerste lid te rapen en deze onder zich te hebben.
- lid 4 Het is verboden vogels als bedoeld in het eerste lid opzettelijk te storen.
- lid 5 Het verbod, bedoeld in het vierde lid, is niet van toepassing indien de storing niet van wezenlijke invloed is op de staat van instandhouding van de desbetreffende vogelsoort.

Soorten van de Habitatrichtlijn

Dit zijn soorten genoemd in de Habitatrichtlijn in bijlage IV, het verdrag van Bern in bijlage I en II en het verdrag van Bonn, bijlage II.

- Lid 1 Het is verboden in het wild levende dieren van soorten, genoemd in bijlage IV, onderdeel a, bij de Habitatrichtlijn, bijlage II bij het Verdrag van Bern of bijlage I bij het Verdrag van Bonn, in hun natuurlijk verspreidingsgebied opzettelijk te doden of te vangen.
- lid 2 Het is verboden dieren als bedoeld in het eerste lid opzettelijk te verstoren.
- lid 3 Het is verboden eieren van dieren als bedoeld in het eerste lid in de natuur opzettelijk te vernielen of te rapen.
- lid 4 Het is verboden de voortplantingsplaatsen of rustplaatsen van dieren als bedoeld in het eerste lid te beschadigen of te vernielen.
- lid 5 Het is verboden planten van soorten, genoemd in bijlage IV, onderdeel b, bij de Habitatrichtlijn of bijlage I bij het Verdrag van Bern, in hun natuurlijke verspreidingsgebied opzettelijk te plukken en te verzamelen, af te snijden, te ontwortelen of te vernielen.

Andere soorten

Dit zijn soorten die genoemd zijn in bijlage A van de Wet natuurbescherming. Het gaat hier om de bescherming van zoogdieren, amfibieën, reptielen, vissen, dagvlinders, libellen, kevers en vaatplanten in Nederland.

- lid 1 Onverminderd artikel 3.5, eerste, vierde en vijfde lid, is het verboden:
 - onderdeel a In het wild levende zoogdieren, amfibieën, reptielen, vissen, dagvlinders, libellen en kevers van de soorten, genoemd in de bijlage, onderdeel A, bij deze wet, opzettelijk te doden of te vangen;
 - onderdeel b de vaste voortplantingsplaatsen of rustplaatsen van dieren als bedoeld in onderdeel a opzettelijk te beschadigen of te vernielen, of
 - onderdeel c vaatplanten van de soorten, genoemd in de bijlage, onderdeel B, bij deze wet, in hun natuurlijke verspreidingsgebied opzettelijk te plukken en te verzamelen, af te snijden, te ontwortelen of te vernielen.

Vrijgestelde soorten

Er zijn een aantal soorten landelijk vrijgesteld bij specifieke activiteiten wanneer de Minister van Economische Zaken bevoegd gezag is. De lijst met deze soorten is te vinden via beschemedesoorten.nl onder provinciale vrijstellingen.

Jaarrond beschermde vogelnesten

De lijst met jaarrond beschermde nesten van vogels is een beleidsdocument dat is voortgevloeid uit de voormalige Flora- en faunawet en meegenomen is onder de Wet natuurbescherming. Wanneer er een activiteit plaatsvindt die de nestlocatie kan beschadigen en/ of de gunstige staat van instandhouding van de soort lokaal in gevaar kan brengen, moeten er voor deze nesten mitigerende maatregelen worden getroffen. Een recente lijst met jaarrond beschermde nesten is te vinden via rvo.nl.

Zorgplicht

Iedereen dient voldoende rekening te houden met in het wild levende dieren en planten en de directe leefomgeving. 'De zorgplicht houdt in dat eenieder voldoende zorg in acht moet nemen voor de in het wild levende planten en dieren, alsmede voor hun directe leefomgeving. Overtreding van de zorgplicht is niet strafbaar gesteld; de zorgplicht kan wel door toepassing van bestuursdwang worden gehandhaafd.

Bijlage 2: Impressie projectgebied



Bijlage 3: Toelichting verkennend onderzoek (quickscan) flora en fauna

In het verkennend onderzoek (quickscan) flora en fauna in het kader van de Wet natuurbescherming wordt onderzoek gedaan naar het mogelijk voorkomen van beschermde plant- en diersoorten in het projectgebied. Ook wordt de ligging van het projectgebied onderzocht t.o.v. beschermde gebieden behorende tot het Natura 2000 netwerk en Natuurnetwerk Nederland. De volgende werkzaamheden behoren tot het verkennend onderzoek.

Vorbereidend onderzoek

- Verzamelen van gebiedsinformatie
- Verzamelen van soorteninformatie en verspreidingsgebied
- Informatie verzamelen over voorgenomen werkzaamheden in het projectgebied

Verkennend veldonderzoek met inspectie van het terrein en/of gebouwen

- Tijdens het veldonderzoek wordt het projectgebied en de directe omgeving geïnventariseerd op de aanwezigheid van beschermde plant- en diersoorten. Ook wordt gekeken of het projectgebied geschikt is als habitat voor beschermde soorten. Het verkennend veldonderzoek geeft daarmee inzicht in de kans op aanwezigheid van beschermde soorten. Het is geen gedetailleerd en gespecialiseerd onderzoek.
- Het is mogelijk dat er objecten of plekken zijn die niet de inspecteren zijn door de controleur. Dit kan bijvoorbeeld een watergang (vissen en amfibieën) zijn of holtes, spouwen en kieren in bomen en gebouwen (vleermuizen). Onderzoek van dergelijke objecten en plekken vereist in elk geval aanvullend onderzoek door een deskundige.
- Indien tijdens het verkennend veldonderzoek de aanwezigheid van beschermde soorten wordt vastgesteld, en/of plekken zijn aangetroffen die kunnen fungeren als habitat voor beschermde soorten, is aanvullend onderzoek noodzakelijk. Indien een watervoerende watergang / sloot wordt aangetroffen (in verbinding staand met andere watergangen), en de kans bestaat dat er beschermde soorten in voorkomen is altijd een nader onderzoek noodzakelijk.
- Aanvullend onderzoek wordt uitgevoerd door een deskundige op het gebied van de betreffende (mogelijk) aanwezige soort(en) en geeft uitsluitsel over welke beschermde soorten aanwezig zijn, in welke aantallen, op welke locaties en welke functie die locaties hebben.
- Aanvullend onderzoek maakt geen onderdeel uit van een verkennend onderzoek (quickscan). Aanvullend onderzoek kan als meerwerk verrekend worden boven op het verkennend onderzoek.

Advies en rapportage

- De resultaten van het verkennend onderzoek worden gepresenteerd in een rapportage.
- In de rapportage wordt aangegeven of aanvullend onderzoek noodzakelijk is en indien dit noodzakelijk is, voor welke soortgroep(en).
- In de rapportage wordt een advies gegeven met betrekking tot het vervolgtraject.
- In het geval aanvullend onderzoek noodzakelijk is, kunnen wij u adviseren over de planning en doorlooptijd van deze onderzoeken.

Bijlage 4: Stappenplan Ministerie van Economische Zaken

