

Natuurtoets Fluitenbergseweg achter 72/72a, Fluitenberg

*Toetsing in het kader van de Wet natuurbescherming (Wnb)
en het Natuurnetwerk Nederland (NNN)*

Omgevingsvergunningen

Wijzigingsplannen

Uw specialist in Bestemmingsplannen

Rood voor Rood - Ruimte voor Ruimte

Ruimtelijk advies

NATUURTOETS FLUITENBERGSEWEG ACHTER 72/72A, FLUITENBERG

Auteur:	Q. Vos
Veldwerk uitgevoerd door:	Q. Vos
Gecontroleerd door:	S. van Staa
Opdrachtgever:	M. Prins
Status:	Definitief
Datum:	26 juli 2022
Projectnummer:	2021-415



INHOUDSOPGAVE

HOOFDSTUK 1	INLEIDING	3
1.1	AANLEIDING	3
1.2	DOELSTELLING	3
HOOFDSTUK 2	PLANGEBIED	4
2.1	LIGGING	4
2.2	IMPRESSIE EN BEGRENZING	4
2.3	VOORGENOMEN INGREPEN.....	6
2.4	VASTSTELLEN VAN HET ONDERZOEKSGBIED	7
HOOFDSTUK 3	WETTELIJK KADER	8
3.1	WET NATUURBESCHERMING	8
3.2	WET RUIMTELIJKE ORDENING: NATUURNETWERK NEDERLAND	10
HOOFDSTUK 4	WERKWIJZE	11
4.1	NATURA 2000	11
4.2	SOORTENBESCHERMING	11
4.3	HOUTOPSTANDEN	12
4.4	WET RUIMTELIJKE ORDENING: NATUURNETWERK NEDERLAND	12
HOOFDSTUK 5	HOOFDSTUK 5 RESULTATEN GEBIEDSBESCHERMING	13
5.1	NATURA 2000	13
5.2	NATUURNETWERK NEDERLAND	14
HOOFDSTUK 6	RESULTATEN SOORTBESCHERMING	15
6.1	VOGELS	15
6.2	GRONDGEBONDEN ZOOGDIEREN	17
6.3	VLEERMUIZEN	17
6.4	AMFIBIEËN	19
6.5	REPTIELEN	19
6.6	OVERIGE SOORTEN	20
6.7	SAMENVATTENDE TABEL.....	20
HOOFDSTUK 7	CONCLUSIE EN ADVIES	21
BIJLAGEN	23
BIJLAGE 1	GERAADPLEEGDE BRONNEN	24
BIJLAGE 2	TOELICHTING OP WETTELIJKE KADERS	25
BIJLAGE 3	VRIJGESTELDE SOORTEN PER PROVINCIE.....	28
BIJLAGE 4	NATUURKALENDER.....	29

Hoofdstuk 1

INLEIDING

1.1 Aanleiding

Er zijn plannen voor de herontwikkeling van een perceel gelegen achter Fluitenbergseweg 72/72a in Fluitenberg. De initiatiefnemer is voornemens om het agrarisch perceel om te zetten tot een aantal woonkavels met vrijstaande woningen.

Omdat overtreding van de wet- en regelgeving voor beschermde soorten en gebieden op voorhand niet uitgesloten kan worden, is BJZ.nu door initiatiefnemer gevraagd om een natuurwaardenonderzoek uit te voeren. In voorliggend rapport worden de bevindingen van het uitgevoerde onderzoek gepresenteerd. Naast een beschrijving van het onderzoeksgebied, de onderzoeksopzet en de resultaten van het onderzoek, worden de wettelijke consequenties van de voorgenomen activiteiten weergegeven.

1.2 Doelstelling

In het voorliggende rapport worden mogelijke effecten van het project op de natuur in kaart gebracht en getoetst aan de kaders van de Wnb (Soortbescherming, Gebiedsbescherming en bescherming van Houtopstanden) en de provinciale verordening voor het onderdeel betreffende het Natuurnetwerk Nederland (NNN). Op basis van de onderzoeksresultaten worden de wettelijke consequenties in beeld gebracht. De resultaten hebben in principe een geldigheid van drie jaar. Wijzigingen in het project of wezenlijke veranderingen binnen het onderzoeksgebied kunnen invloed hebben op de beoordeelde effecten. In dat geval dient een nieuwe beoordeling plaats te vinden.

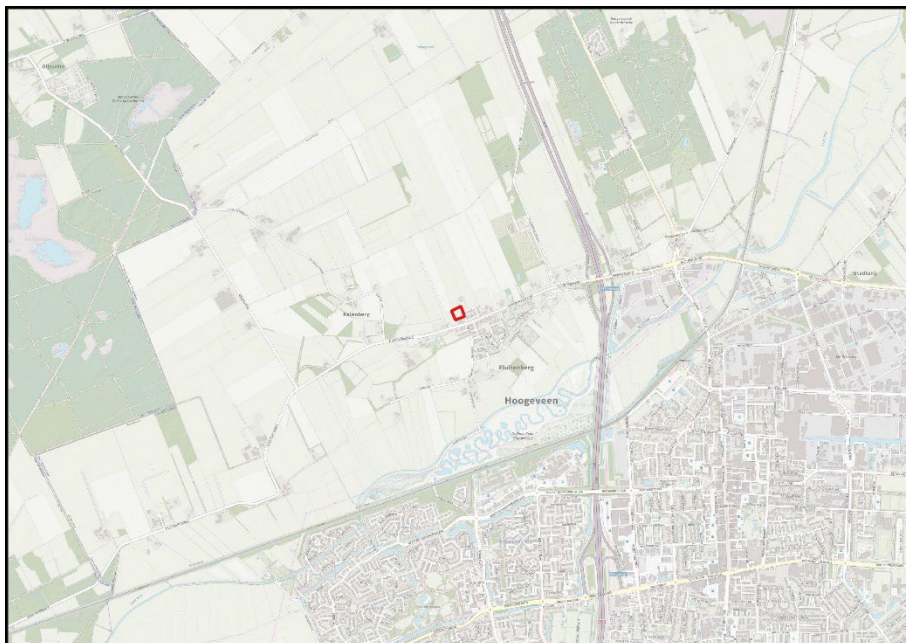
De onderzoeksvragen voor deze natuurtoets zijn:

- Welke beschermde planten en dieren en beschermde nesten, holen, vaste rust- en voortplantingsplaatsen en andere beschermde functies kunnen voorkomen binnen (de invloedssfeer van) het plangebied?
- Welke negatieve effecten kunnen vanuit het voornemen op deze gebieden, soorten en houtopstanden worden verwacht of niet worden uitgesloten?
- Zijn er voorzorgsmaatregelen te treffen om deze effecten te voorkomen?
- Is er nader onderzoek nodig om effecten op beschermde gebieden te bepalen en/of om de aanwezigheid van beschermde soorten vast te stellen of uit te sluiten?

Hoofdstuk 2 PLANGEBIED

2.1 Ligging

Het plangebied (Figuur 2.1) bevindt zich achter Fluitenbergseweg 72/72a aan de rand van de woonkern Fluitenberg gelegen in de provincie Drenthe. Het plangebied is aan de noordkant omgeven door graslanden. Op 5 km afstand ten noorden van het plangebied ligt nationaal park Dwingelderveld.



Figuur 2.1: Ligging van het plangebied (Bron: PDOK).

2.2 Impressie en begrenzing

Het plangebied (Figuur 2.2) bestaat uit een intensief onderhouden gazon met een variatie aan struiken, bomen en een haag met een kleine binnenplaats van houtpallets, steenhopen en takkenhopen. Aan de noord- en westzijde bevindt zich een uitgedroogde sloot.



Figuur 2.2: Impressie van het plangebied (Bron: PDOK).

Aan de noordzijde van het plangebied bevindt zich een boompje en aangrenzend aan het plangebied een rij bomen. Aan de oostzijde staan aangrenzend enkele bomen en een haag. Op het plangebied zelf bevindt zich aan de zuidoostzijde ook een aan struweel en met enkele bomen. Aan de zuidzijde staan meerdere hagen met een binnenplaats van opslag en struweel met aangrenzend ook hagen en de B&B (nr. 72/72a). De westzijde is talrijk aan struweel en enkele bomen. Verder bevinden zich binnen het plangebied nog meer struweel (Figuur 2.3 – 2.12).




Figuur 2.3 (links): Aanzicht noordzijde; Figuur 2.4 (rechts): Aanzicht noordoostzijde.



Figuur 2.5 (links): Aanzicht zuidoostzijde; Figuur 2.6 (rechts): Aanzicht zuidzijde.



Figuur 2.7 (links): Aanzicht zuidwestzijde; Figuur 2.8 (rechts): Aanzicht noordwestzijde.



Figuur 2.9 (links) en Figuur 2.10 (rechts): De verschillende stenenhopen op de binnenplaats tussen de hagen.



Figuur 2.11 (links) en Figuur 2.12 (rechts): De verschillende takkenhopen op de binnenplaats tussen de hagen.

2.3 Voorgenomen ingrepen

Het voornemen ziet toe om het agrarisch perceel om te zetten tot een aantal woonkavels met vrijstaande woningen. Figuur 2.13 weergeeft een impressie van de gewenste situatie.



Figuur 2.13: Verbeelding van het wenselijk eindbeeld.

De volgende activiteiten worden getoetst op relevantie t.a.v. de Wet natuurbescherming:

- Verwijderen beplanting;
- Uitvoeren grondverzet;
- Bouwen woningen;
- Aanleggen erfverharding;
- Aanleggen erfbepanting.

Voorgenoemde ingrepen zijn onder te verdelen in tijdelijke en permanente effecten.

Tijdelijke effecten treden alleen op tijdens de uitvoering van de werkzaamheden. Deze tijdelijke effecten kunnen leiden tot de verstoring van rust- en voortplantingsplaatsen als gevolg van geluid, stof en trillingen tijdens de werkzaamheden.

Permanente effecten daarentegen kunnen een gevolg zijn van de activiteiten zelf alsmede de resultaten hiervan. Ze kunnen leiden tot:

- Mogelijk afname/verdwijnen van beschermde vaste rust- of voortplantingsplaatsen en/of jaar rond beschermde nesten;
- Vernielen/verdwijnen van beschermde soorten;
- Aantasting van de kwaliteit van het leefgebied van beschermde soorten.

2.4 Vaststellen van het onderzoeksgebied

Naast een tijdelijk effect in het plangebied, kan het voorkomen dat een voorgenomen activiteit een negatief effect heeft op beschermde soorten of beschermd natuurgebied buiten het plangebied. Dit noemen we de invloedssfeer. De omvang van de invloedssfeer wordt bepaald door de duur, aard en omvang van de tijdelijke en/of permanente nieuwe situatie. Bij het bepalen van de invloedssfeer wordt alleen gekeken naar de uitvoering van de fysieke werkzaamheden, zoals sloop- en bouwwerkzaamheden.

Het plangebied grenst aan het woonerf en graslanden. Het is niet aannemelijk dat beschermde waarden nabij het plangebied negatief beïnvloed worden door uitvoering van de voorgenomen activiteiten. Er is geen aanleiding te veronderstellen dat beschermde soorten en/of -waarden buiten het plangebied op een dussdanige wijze aangetast worden, dat dit leidt tot wettelijke consequenties. De fysieke werkzaamheden hebben een minimale invloedssfeer, daarom wordt het onderzoeksgebied gelijkgesteld aan het plangebied.

Hoofdstuk 3 WETTELIJK KADER

Het wettelijk kader weergeeft de diverse kaders waaraan het initiatief getoetst wordt.

3.1 Wet natuurbescherming

De biodiversiteit (soortenrijkdom) in Europa gaat al geruime tijd achteruit. In verband met het grensoverschrijdende karakter van de natuur is het van belang om de bescherming van deze soortenrijkdom op Europees niveau aan te pakken. Zo wordt voorkomen dat de natuur in nationaal en internationaal verband eenvormiger wordt. Daartoe is in 1979 de Vogelrichtlijn opgesteld en in 1992 de Habitatrichtlijn, welke in 2017 zijn samengevoegd onder één wet, de Wet natuurbescherming (Wnb). Deze richtlijnen hebben twee componenten: soortenbescherming en gebiedsbescherming. Alle EU-lidstaten wijzen beschermde gebieden aan voor specifieke (leefgebieden van) (vogel-)soorten. De onder beide richtlijnen aangewezen beschermde gebieden vormen het Natura 2000-netwerk. De Nederlandse bijdrage aan dit Europese netwerk van beschermde natuurgebieden bestaat uit ruim 160 gebieden.

3.1.1 Natura 2000

Het gebiedsbeschermingsdeel van de Wet natuurbescherming (Wnb) heeft als doel het beschermen van Natura 2000-gebieden (Vogelrichtlijn- en/of Habitatrichtlijngebieden) in Nederland. Projecten die significante gevolgen voor deze gebieden kunnen hebben, zijn in beginsel – zonder vergunning – niet toegestaan. Ook het vaststellen van plannen zoals een bestemmingsplan of een inpassingsplan is niet toegestaan, indien het betreffende plan significante gevolgen kan hebben voor Natura 2000-gebieden. Naast directe effecten (bijv. ruimtebeslag), dient ook gekeken te worden naar indirecte effecten als gevolg van externe werking (bijv. door geluid, licht en stikstofdepositie). De eerste stap in de toetsing is vaak een voortoets of effectenbeoordeling. Als significante gevolgen in de voortoets niet op voorhand met zekerheid kunnen worden uitgesloten, dan is een passende beoordeling noodzakelijk. In dat geval is voor een project een vergunning noodzakelijk op grond van artikel 2.7 Wet natuurbescherming.

3.1.2 Soortenbescherming

In de Wnb is de soortenbescherming in Nederland geregeld. In de wet zijn lijsten opgenomen met beschermde soorten. In de Wnb worden drie verschillende beschermingsregimes gehanteerd waaraan verschillende verbodsbepalingen zijn gekoppeld:

Soorten Vogelrichtlijn (artikel 3.1 e.v.):

- lid 1) Het is verboden opzettelijk van nature in Nederland in het wild levende vogels van soorten als bedoeld in artikel 1 van de Vogelrichtlijn te doden of te vangen;
- lid 2) Het is verboden opzettelijk nesten, rustplaatsen en eieren van vogels als bedoeld in het eerste lid te vernielen of te beschadigen, of nesten van vogels weg te nemen;
- lid 3) Het is verboden eieren van vogels als bedoeld in het eerste lid te rapen en deze onder zich te hebben;
- lid 4) Het is verboden vogels als bedoeld in het eerste lid opzettelijk te storen;
- lid 5) Het verbod, bedoeld in het vierde lid, is niet van toepassing indien de storing niet van wezenlijke invloed is op de staat van instandhouding van de desbetreffende vogelsoort.

Soorten Habitatrichtlijn (artikel 3.5 e.v.):

- lid 1) Het is verboden in het wild levende dieren van soorten, genoemd in bijlage IV, onderdeel a, bij de Habitatrichtlijn, bijlage II bij het Verdrag van Bern of bijlage I bij het Verdrag van Bonn, in hun natuurlijk verspreidingsgebied opzettelijk te doden of te vangen;
- lid 2) Het is verboden dieren als bedoeld in het eerste lid opzettelijk te verstoren;
- lid 3) Het is verboden eieren van dieren als bedoeld in het eerste lid in de natuur opzettelijk te vernielen of te rapen;

- lid 4) Het is verboden de voortplantingsplaatsen of rustplaatsen van dieren als bedoeld in het eerste lid te beschadigen of te vernielen;
- lid 5) Het is verboden planten van soorten, genoemd in bijlage IV, onderdeel b, bij de Habitatrichtlijn of bijlage I bij het Verdrag van Bern, in hun natuurlijke verspreidingsgebied opzettelijk te plukken en te verzamelen, af te snijden, te ontwortelen of te vernielen.

Andere Soorten (artikel 3.10 e.v.)

lid 1) Onverminderd artikel 3.5, eerste, vierde en vijfde lid, is het verboden:

- onderdeel a. in het wild levende zoogdieren, amfibieën, reptielen, vissen, dagvlinders, libellen en kevers van de soorten, genoemd in de bijlage, onderdeel A, bij deze wet, opzettelijk te doden of te vangen;
- onderdeel b. de vaste voortplantingsplaatsen of rustplaatsen van dieren als bedoeld in onderdeel a opzettelijk te beschadigen of te vernielen, of
- onderdeel c. vaatplanten van de soorten, genoemd in de bijlage, onderdeel B, bij deze wet, in hun natuurlijke verspreidingsgebied opzettelijk te plukken en te verzamelen, af te snijden, te ontwortelen of te vernielen.

Ten aanzien van de andere beschermde soorten geldt dat het bevoegd gezag (provincies c.q. ministerie van LNV) de vrijheid hebben om soorten binnen deze categorie vrij te stellen van de verbodsbepalingen uit ontheffingsplicht artikel 3.10 uit de Wnb. Voor beschermde soorten die niet zijn vrijgesteld dient bij overtreding van de verbodsbepalingen uit de Wnb een ontheffing te worden aangevraagd. Het is ook mogelijk om voor beide categorie soorten te werken volgens een goedgekeurde gedragscode die is afgestemd op de Wet natuurbescherming. Er is dan geen ontheffing nodig.

3.1.3 Zorgplicht

Binnen de Wnb, artikel 1.11, is de algemene zorgplicht opgenomen die na streeft om het doden, verontrusten en beschadigen van aanwezige soorten te voorkomen en indien voorkomen in redelijkheid niet mogelijk is, dit zoveel mogelijk te beperken. Deze geldt ten alle tijden voor alle in het wild levende dieren en planten en hun directe omgeving en voor Natura 2000-gebieden.

3.1.4 Houtopstanden

In de Wnb is ook de bescherming van houtopstanden geregeld. Dit is een implementatie van de oude Boswet die het doel had om bossen te beschermen. Dit geldt nog steeds. Het uitgangspunt is dat Er netto geen oppervlakte bos mag verdwijnen.

De handhaving hiervan ligt in principe bij de provincies en in sommige gevallen bij het Ministerie van LNV, Rijksdienst voor Ondernemend Nederland.

Onder houtopstanden wordt verstaan: een zelfstandige eenheid aan bomen, boomvormers, struiken, hakhout of vriend, die een oppervlakte grond beslaat vanaf 10 are of bestaat uit een bomenrij van meer dan 20 bomen. Wanneer een houtopstand gekapt wordt, of er andere maatregelen genomen worden die (eventueel indirect) tot het verminderen van het oppervlakte bos leiden geldt er een meld- en herplantingsplicht, tenzij:

- het bomen op erven of in tuinen zijn;
- het fruitbomen en windschermen om boomgaarden zijn;
- het wilgen of populieren langs wegen of landbouwgrond zijn;
- het kerstbomen (niet ouder dan 20 jaar) zijn;
- het kweekgoed is;
- het dunnen van een houtopstand is;
- het uit populieren, wilgen, essen of elzen bestaande beplantingen bedoeld voor de productie van houtige biomassa en die:

- minimaal eens per tien jaar worden geoogst;
- bestaan uit minstens tienduizend stoven per hectare ;
- na 1 januari 2013 zijn aangelegd.
- het houtopstanden zijn binnen de begrenzing van een bebouwde kom.

Volgens artikel 4.2 is het verboden een houtopstand geheel of gedeeltelijk te vellen zonder daar (zoels hiervoor genoemd) melding van te doen bij Gedeputeerde Staten. Aan de hand van een kapmelding kan de provincie ervoor kiezen om een kapverbod op te leggen (maximaal 5 jaar), ter bescherming van bijzondere natuur of landschapswaarden.

Daarnaast geldt er voor kap van houtopstanden een herplantplicht: binnen 3 jaar moet het gevelde deel weer zijn herplant. Kan deze niet worden uitgevoerd op het oorspronkelijke perceel, dan kan er compensatie plaatsvinden door de herplant te realiseren op een ander perceel. De voorwaarden hiervan verschillen per provincie.

Er geldt daarentegen geen meldingsplicht of verplichting om binnen 3 jaar te herplanten als er wordt gewerkt met een goedgekeurde gedragscode waarin een werkwijze is opgenomen die waarborgt dat:

- er geen afbreuk wordt gedaan aan bijzondere natuur- of landschapswaarden;
- de te vellen houtopstanden geen deel uitmaken van een boskern;
- herplanting op een bosbouwkundig verantwoorde wijze plaatsvindt;
- de grond waarop herbeplanting plaatsvindt ten minste dezelfde kwaliteit heeft als de grond waarop de gevelde houtopstand zich bevond;
- de grond waarop de herbeplanting plaatsvindt ten minste een gelijke oppervlakte heeft als de grond waarop de gevelde houtopstand zich bevond.

Daarnaast is er een vrijstelling van de herplantplicht mits het bijdraagt aan het halen van de instandhoudingsdoelstellingen voor Natura 2000-gebieden en opgelegde mitigatie of compensatie in het kader van vergunningen of ontheffingen, nodig zijn voor aanleg en het onderhoud van brandgangen op natuurterreinen en houtkap voor biomassaplantages.

3.2 Wet ruimtelijke ordening: Natuurnetwerk Nederland

In de Wet ruimtelijke ordening (Wro) is het ruimtelijk beleid op rijks-, provinciaal en gemeentelijk niveau vastgesteld, waarin onder andere de bescherming van het Natuurnetwerk Nederland (NNN)/Ecologische Hoofdstructuur (EHS) is verankerd. De EHS werd officieel geïntroduceerd in het Natuurbeleidsplan en is daarna opgenomen in de Nota Ruimte, welke inmiddels vervangen is door de Nationale omgevingsvisie (NOVI). Kaderstellende regels ten aanzien van o.a. NNN/EHS zijn opgenomen in het Besluit algemene regels ruimtelijke ordening (Barro). Bij geplande ingrepen die binnen het NNN/EHS vallen moet het belang van de natuurbescherming worden afgewogen tegen andere belangen, indien de voorgenomen ingreep negatief uitwerkt op de aanwezige natuurwaarden. De kern van de afweging vormt het 'nee, tenzij'-principe. Dit wil zeggen dat schadelijke ingrepen **niet** zijn toegestaan, **tenzij** er andere belangen zijn die de ingreep rechtvaardigen. In dat geval zijn compenserende maatregelen voorgeschreven.

Concrete beleidsregels ten aanzien van de NNN in Drenthe zijn opgenomen in de vigerende provinciale ruimtelijke verordening van de provincie.

Hoofdstuk 4 WERKWIJZE

In dit hoofdstuk worden de wettelijk vastgelegde beoordelingskaders toegelicht waaraan het initiatief getoetst wordt.

4.1 Natura 2000

Voor de oriëntatie in het kader van de Gebiedsbescherming is bekeken of nabijgelegen Natura 2000-gebieden mogelijk significante directe en indirecte effecten ondervinden van de beoogde ingrepen.

4.2 Soortenbescherming

In de Wnb is de soortenbescherming in Nederland geregeld. Voor de totstandkoming van het advies betreffende dit onderzoek zijn de volgende stappen gezet:

1. Bureaustudie;
2. Veldbezoek;
3. Concluderende analyse.

Bureaustudie

De bureaustudie bestaat uit het bestuderen van (de geschiedenis van) het plangebied, bronnenonderzoek en een analyse van de flora- en faunagegevens van de Nationale Databank Flora en Fauna (NDFF).

Voor verdere verkenning in het kader van de Soortenbescherming is een analyse van de bestaande flora- en faunagegevens uitgevoerd. Hierbij zijn de gegevens van beschermde soorten in een straal van 500 meter rondom het plangebied van de laatste 5 jaar opgevraagd in de NDFF.

Het plangebied bestaat uit intensief onderhouden gazon met een variatie aan struiken, bomen en een haag met een kleine binnenplaats van houtpallets, steenhopen en takkenhopen. Gelet op de inrichting en het gevoerde beheer, behoort het plangebied mogelijk tot functioneel leefgebied van diersoorten uit onderstaande soortgroepen:

- Vogels;
- Vleermuizen;
- Grondgebonden zoogdieren;
- Amfibieën;
- Reptielen.

Het is niet te verwachten dat beschermde soorten als libellen, vissen, dag- en nachtvlinders, bladmossen, sporenplanten, haften en kreeftachtigen binnen het onderzoeksgebied voorkomen omdat het onderzoeksgebied geen geschikte habitat vormt voor deze soorten of omdat het plangebied buiten het normale verspreidingsgebied van deze soortgroepen ligt. Het is niet aannemelijk dat soorten, of soortgroepen, die (soms) moeilijk nieuwe leefgebieden koloniseren, zich spontaan buiten het normale verspreidingsgebied vestigen. Dit geldt bijvoorbeeld voor sommige kleine grondgebonden zoogdieren, reptielen en voor planten.

Veldbezoek

Het veldbezoek heeft een verkennend karakter en kan daarom niet worden gezien als uitputtende soorteninventarisatie. In het kader van het natuurwaardenonderzoek is het plangebied op 14 juli 2022 bezocht door Q. Vos, tussen 10:40 – 11:20 uur. Het plangebied is visueel en auditief onderzocht op de aanwezigheid van beschermde flora- en faunawaarden. Hierbij is gebruik gemaakt van een verrekijker (Eden HD 8x42) en een zaklamp. Tijdens het veldbezoek was het 23 graden Celsius, zonnig met enkele wolkenvelden. Verder is het plangebied te voet onderzocht.

Gedurende het veldbezoek is het volgende onderzocht:

- Houtopstanden en struweel;
- Bestaande bebouwing en potentiële rust- en verblijfsplaatsen;
- (Mogelijke voortplantings) Wateren;
- Sporen in de vorm van holen en nesten;
- Sporen in de vorm van pootafdrukken, graaf-, krab- en bijtsporen;
- Sporen in de vorm van fecaliën, veren/haren en prooiresten;
- Overige indicaties die wijzen op de aanwezigheid van beschermde soorten.

Analyse en conclusie

Aan de hand van de verzamelde verspreidingsgegevens en de resultaten van het veldbezoek is beoordeeld voor welke beschermde soorten geschikt habitat aanwezig is in en/of rondom het plangebied. De beoogde ingrepen zijn beoordeeld in relatie tot de biotoeisen van de beschermde soorten uit het plangebied. Bij voldoende zekerheid over het al dan niet voorkomen van beschermde soorten, zijn mogelijke (negatieve) effecten bepaald. Ten slotte is beoordeeld of wettelijke consequenties aan de orde zijn.

In hoeverre het mogelijk is om een complete effectenanalyse te maken, is afhankelijk van de volledigheid en bruikbaarheid van de beschikbare verspreidingsgegevens en duidelijkheid over de beoogde werkzaamheden en uitvoeringsplanning.

4.3 Houtopstanden

Omdat het plangebied binnen de bebouwde kom ligt, is er geen sprake van overtreding van de verbodsbepalingen als weergegeven in H4 van de Wnb. Om deze reden worden Houtopstanden ook niet verder behandeld in voorliggende rapportage.

4.4 Wet ruimtelijke ordening: Natuurnetwerk Nederland

In de Wet ruimtelijke ordening is het ruimtelijk beleid op rijks-, provinciaal en gemeentelijk niveau vastgesteld, waarin onder andere de bescherming van Natuurnetwerk Nederland (NNN) is verankerd. Provincies zijn verantwoordelijk voor de veiligstelling en ontwikkeling van het NNN. Ter beoordeling van de voorgenomen activiteiten in relatie tot de NNN is gekeken naar de nabijheid van NNN en de eventuele (negatieve) effecten op de aanwezige natuurwaarden.

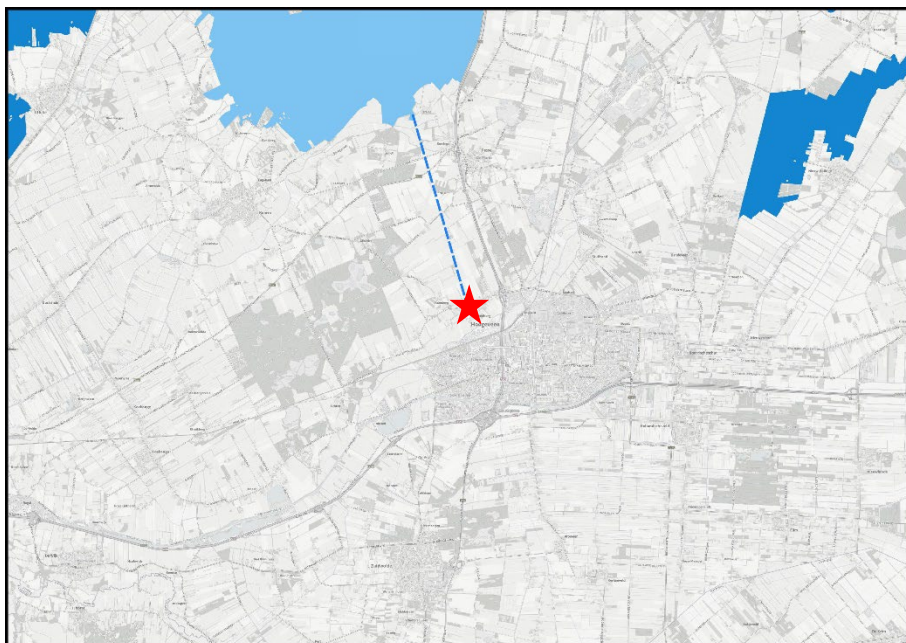
HOOFDSTUK 5 RESULTATEN GEBIEDSBESCHERMING

In dit hoofdstuk wordt ingegaan op het mogelijke effect van de voorgenomen activiteiten op Natura 2000-gebied en het Natuurnetwerk Nederland (NNN).

5.1 Natura 2000

5.1.1 Ligging t.o.v. het plangebied

Het plangebied ligt op minimaal 5,2 kilometer afstand van het meest nabijgelegen Natura 2000-gebied, Dwingelderveld (Figuur 5.1). Een uitgestrekt heideterrein aangewezen als Habitatrictlijn- en Vogelrichtlijngebied.



Figuur 5.1: Ligging van Natura 2000 in de omgeving van het plangebied (rode ster). Gronden die tot Natura 2000 behoren worden met de blauwe kleur op de kaart aangeduid. De minimale afstand tussen het plangebied en Natura 2000-gebied bedraagt 5,2 km (Bron: PDOK).

5.1.2 Effectbeoordeling

Beoordeling uitvoering fysieke activiteiten

Het plangebied is niet zichtbaar vanuit Natura 2000-gebied. Van verstoringseffecten, zoals geluid, optische verstoring of licht is derhalve geen sprake. Gelet op de aard en omvang van de voorgenomen activiteiten en de afstand tussen plangebied en Natura 2000-gebied, wordt een negatief effect op instandhoudingsdoelen van Natura 2000-gebied uitgesloten.

Beoordeling stikstof (ontwikkelfase)

Per 1 juli 2021 is de Wet stikstofreductie en natuurverbetering van kracht. Dat houdt in dat stikstofemissie welke ontstaat tijdens de ontwikkelfase, niet beoordeeld hoeft te worden op mogelijk negatieve effecten op Natura 2000-gebied. Wel dient de gebruiksfase beoordeeld te worden. Deze regeling staat op moment van schrijven onder druk. In geval van uitloop van de procedure kan het mogelijk zijn dat stikstofemissie gedurende de ontwikkelfase ook beoordeeld dient te worden.

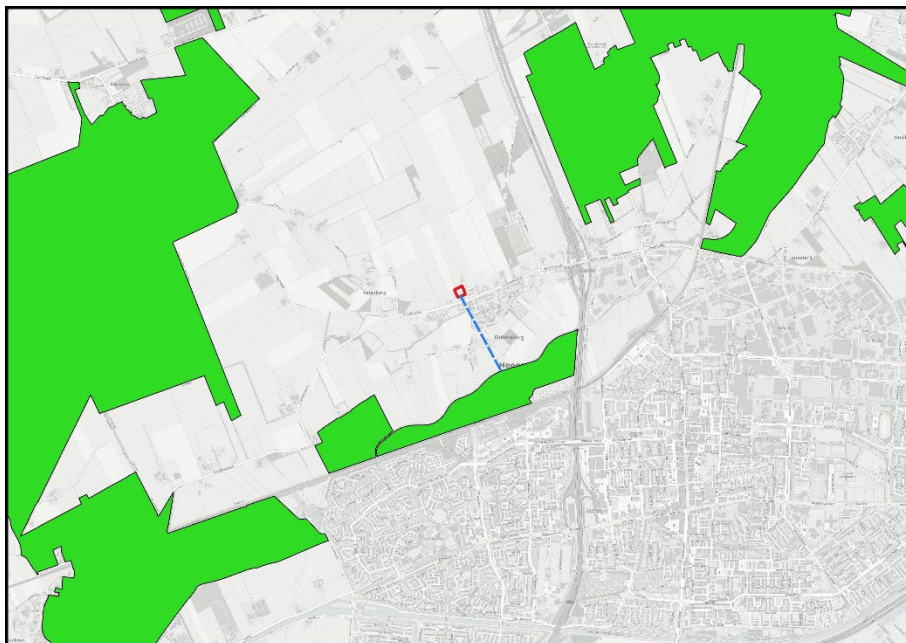
Beoordeling stikstof (toekomstige gebruiksfase)

Het is aannemelijk dat de voorgenomen ingrepen voor een toename van verkeersbewegingen zal zorgen ten opzichte van de huidige situatie. Echter, gezien de afstand van het plangebied naar het meest nabijgelegen Natura 2000-gebied en de schaal van de beoogde ingrepen, is het onwaarschijnlijk dat er een significant effect ten gevolge van de ingreep en de gebruiksfase plaats zal vinden.

5.2 Natuurnetwerk Nederland

5.2.1 Ligging t.o.v. het plangebied

Het plangebied ligt op minimaal 0,7 kilometer afstand van gronden die tot NNN behoren. Het plangebied ligt daarmee buiten de begrenzing van het NNN. In Figuur 5.2 wordt de ligging van het NNN in de omgeving van het plangebied weergegeven.



Figuur 5.2: Ligging van Natuurnetwerk Nederland in de omgeving van het plangebied (rode omlijning). Gronden die tot NNN behoren worden met de groene kleur op de kaart aangeduid. De minimale afstand tussen het plangebied en gronden die tot NNN behoren bedraagt 0,7 km (Bron: PDOK).

5.2.2 Beschermingsregime

De bescherming van het NNN kent geen externe werking. Omdat het plangebied buiten het Natuurnetwerk Nederland ligt, hoeft voorgenomen initiatief niet getoetst te worden aan provinciaal beleid t.a.v. Natuurnetwerk Nederland.

Hoofdstuk 6 RESULTATEN SOORTBESCHERMING

In dit hoofdstuk wordt ingegaan op de (mogelijke) aanwezigheid van beschermde soorten en de bijbehorende wettelijke consequenties van de voorgenomen ingrepen.

6.1 Vogels

Hieronder vallen alle in het wilde levende vogels. Onder deze algemene vogelsoorten zijn er soorten met een jaarrond beschermd nest. Dit betekent dat deze nestlocaties en het bijbehorende essentiële leefgebied ook buiten de broedperiode niet mogen worden beschadigd, vernield, weggenomen of op een andere wijze minder geschikt of ongeschikt worden gemaakt. Deze jaarrond beschermde soorten zijn per provincie vastgesteld en worden voortdurend aangepast gekeken naar de staat van instandhouding.

De provincie hanteert een lijst van vogels met een jaarrond beschermd nest. Deze lijst onderscheidt 5 categorieën jaarrond beschermde nesten.

De nesten van categorie 1 – 4 van jaarrond beschermde vogels zijn om verschillende redenen jaarrond beschermd, namelijk;

- Omdat zij ook gebruik maken van het nest buiten het broedseizoen;
- Omdat het honkvaste (kolonie)broeders zijn met hoge eisen voor hun omgeving;
- Omdat zij ieder jaar terugkeren naar specifiek nest.

Voor categorie 5 vogelsoorten geldt dat ze over meer flexibiliteit beschikken, met het kiezen van een broedplaats als deze verloren is gegaan, dan een jaarrond beschermd soort. Het zijn echter soorten die vaak honkvast zijn en terugkeren naar de plaats of directe omgeving waar ze het jaar daarvoor gebroed hebben. Om deze reden kunnen categorie 5 soorten wel jaarrond beschermd zijn als zwaarwegende ecologische feiten en omstandigheden dit rechtvaardigen. In die gevallen zijn extra maatregelen en/of onderzoeken noodzakelijk.

6.1.1 Jaarrond beschermde nestsoorten

Uit de NDFF-analyse zijn de afgelopen 5 jaar enkele jaarrond beschermde nestsoorten waargenomen in en in ruime omgeving van het plangebied, waaronder de gierzwaluw, huismus, roek, buizerd en sperwer. Geen van allen zijn tijdens het veldbezoek waargenomen.

Er bevindt zich geen bebouwing in het plangebied waardoor huismussen en gierzwaluwen kunnen worden uitgesloten. Deze nestelen namelijk in holten en kieren, zoals ruimten onder dakpannen. Echter achter het plangebied aan de zuidzijde bevindt zich wel bebouwing die eventueel geschikt zou kunnen zijn voor nestgelegenheid voor beide soorten. Echter, gelet op de aard en omvang van de ingrepen, wordt er geen verstoring verwacht.

Er bevinden zich wel struiken en beukenhagen (Figuur 6.1) in het plangebied zouden kunnen dienen als schuilplaats voor huismussen. De hagen zijn echter niet wintergroen en verliezen hun blad in de winter, waardoor deze buiten het broedseizoen niet meer zullen dienen als schuilmogelijkheid. Voor sommige struiken daarentegen is dit niet het geval. Er zal dus tijdelijke aantasting plaatsvinden. Echter zal de functionaliteit van het nest daarmee niet worden aangetast, omdat er aan de zuidzijde van het plangebied (waar de bebouwing aanwezig is) voldoende alternatieve leefomgeving (struiken en beukenhagen) aanwezig is.



Figuur 6.1: Haag en een klein deel van het struweel.

Verder zijn er in en rond het plangebied geen opvallende (takken)nesten, sporen of nestindicerende waarnemingen van andere koloniebroeders, roofvogels of uilen waargenomen.

6.1.2 Categorie 5 beschermde nest soorten

Het plangebied behoort mogelijk tot functioneel leefgebied voor categorie 5 vogelsoorten als de boomkruiper, ekster, grote bonte specht, huiswaluw, koolmees, pimpelmees, spreeuw en zwarte kraai.

Gedurende het veldbezoek zijn er geen nesten aangetroffen in de vegetatie binnen het plangebied. Echter bevindt zich geen bebouwing in het plangebied waardoor huiswaluw ook uit te sluiten is. Het valt echter niet uit te sluiten dat diverse vogelsoorten in het struweel een nest hebben in het plangebied.

6.1.3 Vogels algemeen

Gedurende het veldbezoek zijn er geen nesten aangetroffen van algemene vogelsoorten in of in directe omgeving van het plangebied. Het valt echter ook hier niet uit te sluiten dat diverse vogelsoorten in het struweel een nest hebben in het plangebied.

6.1.4 Wettelijke consequenties

Voor de huismus geldt dat als de werkzaamheden aan de zuidzijde plaatsvinden buiten het broedseizoen van augustus t/m februari, dan wordt er geen jaarrond beschermd nest verstoord in functionaliteit. Er zijn voldoende uitwijkmogelijkheden voor rustplaatsen voor huismussen in directe omgeving van een eventuele nestgelegenheid. Aanvullend onderzoek wordt daarom niet noodzakelijk geacht.

Voor vogels zonder jaarronde nestbescherming geldt dat het bezette nest beschermd is, niet het oude of verlaten nest. Werkzaamheden die kunnen leiden tot het verstoren/vernielen van bezette vogelnesten dienen daarom buiten de voortplantingsperiode van vogels dienen te worden uitgevoerd. De meest geschikte periode om de voorgenomen activiteiten uit te voeren is augustus-februari. Voorgenomen werkzaamheden mogen juridisch beschouwd wel plaats vinden tijdens het broedseizoen van vogels, mits geen bezette vogelnesten beschadigd/vernield worden. Indien de voorgenomen activiteiten uitgevoerd worden tijdens de voortplantingsperiode, dient een broedvogelscan uitgevoerd te worden om de aanwezigheid van een bezet vogelnest uit te sluiten.

6.2 Grondgebonden zoogdieren

Verscheidende beschermde grondgebonden zoogdieren komen volgens de verspreidingsatlas voor in de directe omgeving van het plangebied: steenmarter, das, eekhoorn. Verder zijn kleine marterachtigen en andere kleine grondgebonden zoogdieren vrijgesteld.

Het plangebied is geschikt leefgebied voor marterachtigen en de das. Er zijn echter geen sporen aangetroffen van marters en dassen binnen het plangebied in de vorm van graafsporen, prooiresten, uitwerpselen/ latrines etc. Door de afwezigheid van bebouwing worden er ook geen rust- of voortplantingsplaatsen in het plangebied verwacht gezien zij meestal gebruik maken van bebouwing zoals oude gebouwen of schuren met holle ruimten. Er wordt wel verwacht dat marters het gebied gebruiken als doortrekroute/foerageergebied. Daarentegen zijn de werkzaamheden van tijdelijk aard waardoor de aantasting beperkt is omdat er voldoende uitwijkmogelijkheden in omgeving aanwezig zijn.

Het plangebied is vermoedelijk niet geschikt voor eekhoorns. Eekhoorns komen vooral voor in bossen, parken of tuinen in bosrijke regio's. Ondanks de houtwallen, bomen en tuinen in de omgeving, is het gebied te open. Dit maakt ze kwetsbaar voor predators.

6.2.1 Wettelijke consequenties

Er wordt geen beschermd grondgebonden zoogdier gedood en wordt geen vaste rust- of voortplantingsplaats beschadigd of vernield, als gevolg van uitvoering van de voorgenomen activiteiten.

Mits geen grondgebonden zoogdieren (opzettelijk) gedood worden, leiden de voorgenomen activiteiten niet tot wettelijke consequenties. Indien niet voorkomen kan worden dat beschermde dieren gedood worden, dient een ontheffing van de verbodsbepalingen (doden) aangevraagd te worden. Er hoeft geen nader onderzoek uitgevoerd te worden en er hoeft geen ontheffing van de verbodsbepalingen aangevraagd te worden om de voorgenomen activiteiten uit te mogen voeren in het kader van de Wnb.

6.3 Vleermuizen

Op basis van de landelijke verspreidingsatlas kunnen zowel boom- en gebouwbewonende soorten worden verwacht in en rond het plangebied: Laatvliager, watervleermuis, baardvleermuis, franjestaart, rosse vleermuis, gewone dwergvleermuis en de gewone grootoorvleermuis.

6.3.1 Verblijfplaatsen

Er is geen bebouwing aanwezig in het plangebied waardoor gebouwbewonende vleermuissoorten kunnen worden uitsloten. Deze maken namelijk gebruik van gaten of kieren in muren, overstekende dakpannen of open stootvoegen voor rust- of verblijfplaatsen. Er is aangrenzend aan de zuidzijde wel bebouwing aanwezig die mogelijk zou kunnen dienen als potentiële verblijfplaats. Echter worden de uit- en aanvliegmogelijkheden door de werkzaamheden niet verstoord.

Daarnaast zijn er in het plangebied geen holenbomen, loszittende bast of scheuren in bomen aanwezig die kunnen dienen voor verblijfplaats voor boombewonende soorten. Echter hebben de aangrenzende bomen aan de noordzijde wel enkele holen (Figuur 6.2- 6.4). Deze zouden geschikt kunnen zijn. Echter, ook hier worden de uit- en aanvliegmogelijkheden door de werkzaamheden niet verstoord.



Figuur 6.2 (links boven), Figuur 6.3 (rechts boven), Figuur 6.4 (links onder): De holen in de aangrenzende bomen aan de noordzijde.

Wettelijke consequenties

Door het uitvoeren van de voorgenomen activiteiten wordt geen vleermuis verstoord of gedood en wordt geen vaste rust- of verblijfplaats beschadigd of vernield.

Uitvoering van de voorgenomen activiteiten leidt niet tot wettelijke consequenties. Er hoeft geen nader onderzoek uitgevoerd te worden en er hoeft geen ontheffing van de verbodsbepalingen aangevraagd te worden om de voorgenomen activiteiten uit te mogen voeren in het kader van de Wnb.

6.3.2 Foerageergebied

Gelet op de inrichting van een open gebied met variatie aan struiken en bomen, wordt het plangebied als geschikt foerageergebied voor vleermuizen beschouwd. Echter wordt het plangebied niet als essentieel foerageergebied voor vleermuizen beschouwd omdat er voldoende alternatief in de omgeving aanwezig is.

Wettelijke consequenties

Gezien het plangebied niet als essentieel foerageergebied wordt beschouwd, wordt het verwijderen van de aanwezige beplanting in het plangebied gezien als een zeer beperkte aantasting. Er bevinden zich voldoende uitwijkmogelijkheden in de omgeving die als vervangende of aanvullende foerageerlocatie kan dienen. Er wordt daardoor geen essentieel foerageergebied aangetast.

Uitvoering van de voorgenomen activiteiten leidt niet tot wettelijke consequenties. Er hoeft geen nader onderzoek uitgevoerd te worden en er hoeft geen ontheffing van de verbodsbepalingen aangevraagd te worden om de voorgenomen activiteiten uit te mogen voeren in het kader van de Wnb.

6.3.3 Vliegroute

Sommige vleermuissoorten benutten lijnvormige elementen ter geleiding tijdens het foerageren en om van verblijfplaats naar foerageergebied (en van foerageergebied naar verblijfplaats) of tussen verblijven te vliegen. Lijnvormige elementen die benut worden als vliegroute kunnen bestaan uit houtopstanden en wateren, maar ook een rij gevels van woningen. Binnen of aangrenzend aan het plangebied bevinden zich geen lijnvormige landschapselementen.

Het plangebied vormt geen verbindende schakel in een lijnvormig landschapselement en maakt daarom geen onderdeel uit van een vliegroute van vleermuizen.

Wettelijke consequenties

Het uitvoeren van de voorgenomen activiteiten heeft geen negatief effect op (essentiële) vliegroutes¹ van vleermuizen. Uitvoering van de voorgenomen activiteiten leidt niet tot wettelijke consequenties. Er hoeft geen nader onderzoek uitgevoerd te worden en er hoeft geen ontheffing van de verbodsbepalingen aangevraagd te worden om de voorgenomen activiteiten uit te mogen voeren in het kader van de Wnb.

6.4 Amfibieën

Volgens de verspreidingsatlas worden de soorten als de heikikker en poelkikker verwacht in het plangebied. Er zijn gedurende het veldbezoek geen amfibieën waargenomen in het plangebied.

Door het ontbreken van geschikte voortplantingsbiotoop als heide, laagveen en hoogveen wordt het plangebied niet als geschikt beschouwd voor de heikikker en poelkikker. Het plangebied is daarentegen wel geschikt voor (winter)rustplaats voor heikikkers door de aanwezigheid van bosjes. Ook voor de poelkikker die zich verstopt in o.a. muizenholletjes of onder takken en puin. Echter is de afstand die ze afleggen tussen voortplantingswateren en overwinteringsplaatsen voor de heikikker 300-1200 meter en voor de poelkikker 100-200 meter. En het meest nabijgelegen heide/ hoogveen gebied (Dwingelderveld) ligt 5,2 km van het plangebied vandaan.

6.4.1 Wettelijke consequenties

Door het ontbreken van een functionele leefomgeving van een (winter)rustplaats nabij gelegen bij een voortplantingsplaats, worden er geen amfibieën (opzettelijk) gedood en daarmee verbodsbepalingen overtreden. Nader onderzoek wordt niet noodzakelijk geacht.

6.5 Reptielen

Er worden in en in directe omgeving van het plangebied op basis van de verspreiding enkele reptielen verwacht zoals de hazelworm, ringslang en levendbarende hagedis. Gedurende het veldbezoek is er geen reptiel waargenomen. Het plangebied voldoet niet aan de habitateisen of broedbiotoop van deze beschermde reptielen. Ondanks de enkele bosjes, houtwallen en stenenstapels in het plangebied, mist het gebied de specifieke habitateisen. Dit zijn vaak meer ruigere terreinen als duinen, bossen, heidevelden en veengebieden met gestructureerde vegetatie waar in het plangebied niet aan wordt voldaan.

6.5.1 Wettelijke consequenties

Het is uitgesloten dat er negatieve effecten op beschermde reptielen optreden. Het uitvoeren van een nader onderzoek en/of het aanvragen van een ontheffing is niet aan de orde.

¹ Vliegroutes van vleermuizen zijn beschermd wanneer deze essentieel zijn voor het kunnen functioneren van de verblijfplaats van een vleermuis. Niet ieder lijnvormig element waar langs vleermuizen vliegen is een essentiële vliegroute.

6.6 Overige soorten

Het plangebied behoort niet tot het functioneel leefgebied van andere beschermde flora- of faunasoorten. Vanwege de lokale invloedsfeer heeft de voorgenomen activiteit geen negatief effect op andere beschermde soorten. Nader onderzoek of het aanvragen van een ontheffing is niet noodzakelijk.

6.7 Samenvattende tabel

Tabel 6.1: Samenvatting Soortenbescherming

Soortgroep	Mogelijk voorkomende soorten	Te beoordelen effecten?	Overtreding Wnb	Vervolgstappen
Vogels	Huismus en vogels algemeen	Verstoring broedende vogels en doding van individuen.	Art. 3.1, lid 1, 2 en 4.	Nemen voorzorgsmaatregelen om verstoring broedende vogels te voorkomen, uitvoeren werkzaamheden buiten broedperiode van augustus t/m februari.
Grondgebonden zoogdieren	Steenmarter	Verstoring en doding van individuen en aantasten van verblijfplaatsen en foerageergebied.	Art. 3.10, lid 1a en 1b.	Nader onderzoek wordt niet noodzakelijk geacht.
Vleermuizen	Gebouwbewonende soorten en boombewonende soorten	Verstoring en doding van individuen en aantasten van verblijfplaatsen en foerageergebied.	Art. 3.5, lid 1, 2 en 4	Nader onderzoek wordt niet noodzakelijk geacht.
Amfibieën	Heikikker en poelkikker	Verstoring en doding van individuen en aantasten van voortplantings- en rustplaatsen.	Art. 3.10, lid 1a en 1b.	Nader onderzoek wordt niet noodzakelijk geacht.
Reptielen	Niet aanwezig.	Niet van toepassing.	N.v.t.	Niet van toepassing.
Overige soorten	Niet aanwezig.	Niet van toepassing.	N.v.t.	Niet van toepassing.

Hoofdstuk 7 CONCLUSIE EN ADVIES

De voorgenomen activiteiten worden gezien als 'ruimtelijke ontwikkeling'. Voor beschermde soorten die niet op de vrijstellingslijst (bijlage 3) van de provincie staan, is een ontheffing vereist om ze te mogen verstoren en om opzettelijk de vaste rust- en voortplantingsplaats te mogen beschadigen en te vernielen. Voor het doden van beschermde diersoorten geldt geen vrijstelling van de verbodsbepalingen. Afhankelijk van de status van de beschermde soorten, kan soms ook gewerkt worden conform een door de minister goedgekeurde, en op de situatie toepasbare, gedragscode. In het kader van de zorgplicht moet rekening worden gehouden met alle in het plangebied aanwezige planten en dieren en moet er gekozen worden voor een werkmethode en/of planning in de tijd, waardoor planten en dieren zo min mogelijk schade ondervinden als gevolg van de voorgenomen activiteiten.

Gebiedsbescherming

Gezien de ruime afstand van het plangebied naar het meest nabij gelegen Natura 2000-gebied en de schaal van de beoogde ingrepen, is het onwaarschijnlijk dat er een significant effect ten gevolge van de ingreep en de gebruiksfase plaats zal vinden. Het plangebied behoort niet tot het Natuurnetwerk Nederland of Natura 2000-gebied. Vanwege de ligging buiten het Natuurnetwerk Nederland, leiden de voorgenomen activiteiten niet tot wettelijke consequenties, omdat de bescherming van het Natuurnetwerk Nederland geen externe werking kent in de provincie.

Vogels met jaarronde nestbescherming

Als de werkzaamheden buiten broedseizoen van augustus t/m februari plaatsvinden, dan wordt er geen vogelnest beschadigd of vernield. Daarnaast zijn er voldoende uitwijkmogelijkheden voor rustplaatsen voor huismussen in directe omgeving van een eventuele nestgelegenheid. Aanvullend onderzoek wordt daarom niet noodzakelijk geacht.

Vogels algemeen

Werkzaamheden die kunnen leiden tot het verstoren/vernieren van vogelnesten dienen buiten de voortplantingsperiode van vogels uitgevoerd te worden. De meest geschikte periode om de voorgenomen activiteiten uit te voeren is oktober-februari. Voorgenomen werkzaamheden mogen juridisch beschouwd wel plaats vinden tijdens het broedseizoen van vogels, mits geen bezette vogelnesten beschadigd/vernield worden. Indien de voorgenomen activiteiten uitgevoerd worden tijdens de voortplantingsperiode, dient een broedvogelscan uitgevoerd te worden om de aanwezigheid van een bezet vogelnest uit te sluiten.

Grondgebonden zoogdieren

Er wordt geen beschermd grondgebonden zoogdier gedood en wordt geen vaste rust- of voortplantingsplaats beschadigd of vernield, als gevolg van uitvoering van de voorgenomen activiteiten. Nader onderzoek wordt niet noodzakelijk geacht.

Vleermuizen

Door het uitvoeren van de voorgenomen activiteiten wordt geen vleermuis verstoord of gedood en wordt geen vaste rust- of verblijfplaats beschadigd of vernield. Daarnaast wordt het plangebied niet als essentiële foerageergebied beschouwd en is er geen essentiële vliegroute aanwezig. Uitvoering van de voorgenomen activiteiten leidt niet tot wettelijke consequenties. Aanvullend onderzoek is niet noodzakelijk.

Amfibieën

Door het ontbreken van een functionele leefomgeving van een (winter)rustplaats nabij gelegen bij een voortplantingsplaats, worden er geen amfibieën (opzettelijk) gedood en daarmee verbodsbepalingen overtreden. Nader onderzoek wordt niet noodzakelijk geacht.

Reptielen en overige soorten

Het is uitgesloten dat er negatieve effecten op beschermde reptielen en overige soorten optreden. Het uitvoeren van een nader onderzoek en/of het aanvragen van een ontheffing is niet aan de orde.

Tot slot wordt benadrukt dat te allen tijde rekening dient te worden gehouden met de zorgplicht zoals opgenomen in de Wet natuurbescherming. De zorgplicht houdt in dat eenieder voldoende zorg in acht moet nemen voor de in het wild levende dieren en planten, alsmede voor hun directe leefomgeving.

BIJLAGEN

Bijlage 1: Geraadpleegde bronnen

Bijlage 2: Toelichting op wettelijke kaders

Bijlage 3: Vrijgestelde soorten per provincie

Bijlage 4: Natuurkalender

Bijlage 1 Geraadpleegde bronnen

Internet

[Verspreidingsatlas](#)

[Natura 2000](#)

[Beschermden soorten](#)

[Vleermuisprotocol](#)

[AERIUS-calculator](#)

[Ruimtelijkeplannen.nl](#)

[Nationale Databank Flora en Fauna](#)

[Effectenindicator](#)

[Wet Natuurbescherming](#)

Bijlage 2 Toelichting op wettelijke kaders

De biodiversiteit (soortenrijkdom) in Europa gaat al jaren achteruit. Duurzame bescherming van flora en fauna is hard nodig. Planten en dieren trekken zich weinig aan van landsgrenzen en het is daarom belangrijk om natuurbescherming in Europees verband aan te pakken. Zo voorkomen we dat de natuur in Europa en in Nederland steeds eenvormiger wordt. Daartoe is in 1979 de Vogelrichtlijn opgesteld en in 1992 de Habitatrichtlijn. Deze richtlijnen hebben twee componenten: soortenbescherming en gebiedsbescherming. Alle EU-lidstaten wijzen beschermde gebieden aan voor specifieke (leefgebieden van) (vogel-)soorten. De onder beide richtlijnen aangewezen beschermde gebieden vormen het Natura 2000-netwerk. De Nederlandse bijdrage aan dit Europese netwerk van beschermde natuurgebieden bestaat uit ruim 160 gebieden.

Drie beschermingsregimes

De Wet natuurbescherming kent een apart beschermingsregime voor soorten van de Vogelrichtlijn, soorten van de Habitatrichtlijn (het Verdrag van Bern en het Verdrag van Bonn) en voor andere soorten, die vanuit nationaal oogpunt beschermd worden. Elk van deze beschermingsregimes kent zijn eigen verbodsbepalingen en vereisten voor vrijstelling of ontheffing van de verboden. Alle vogels (ruim 700 soorten), zijn beschermd. Daarnaast worden ongeveer 230 overige Europese en nationale soorten beschermd.

Om af te mogen wijken van de verbodsbepalingen via een ontheffing of vrijstelling moet aan drie criteria zijn voldaan:

1. Ten eerste mag alleen van de verbodsbepaling afgeweken worden als er geen andere bevredigende oplossing voor de handeling mogelijk is.
2. Ten tweede moet tegenover de afwijking van het verbod een in de wet genoemd belang staan. De wet geeft voor de verschillende beschermingsregimes aan wat die belangen zijn zoals volksgezondheid of openbare veiligheid.
3. Tenslotte mag de ingreep geen afbreuk doen aan de staat van instandhouding van de soort.

Als aan deze drie vereisten voldaan is, kan een ontheffing worden verleend. Voor een aantal handelingen zijn bovendien vrijstellingen mogelijk, bijvoorbeeld in de vorm van een provinciale verordening of een Gedragscode.

Soortenbescherming en het 'nee, tenzij principe'

De verbodsbepalingen voor vogels en Habitatrichtlijnsoorten in de Wet natuurbescherming sluiten vrijwel één op één aan bij de bepalingen uit de Vogelrichtlijn en de Habitatrichtlijn. De verbodsbepalingen zijn gericht op de bescherming van individuen van soorten.

Ook voor de andere soorten, die niet op grond van de Vogel- of Habitatrichtlijn maar vanuit nationaal oogpunt beschermd worden, geldt dat de verbodsbepalingen zien op het individu, maar of ontheffing verleend kan worden, wordt afgewogen tegen het effect van de ingreep op het populatieniveau van de soort.

Zorgplicht voor dieren en planten

Of dier- en plantensoorten nu wettelijk beschermd zijn of niet, iedereen moet voldoende rekening houden met in het wild levende dieren en planten en hun directe leefomgeving. De wet erkent daarmee de intrinsieke waarde van in het wild levende soorten. De Memorie van Toelichting zegt het zo: "De zorgplicht houdt in dat eenieder voldoende zorg in acht moet nemen voor de in het wild levende dieren en planten, alsmede voor hun directe leefomgeving. Overtreding van de zorgplicht is niet strafbaar gesteld; de zorgplicht kan wel door toepassing van bestuursdwang worden gehandhaafd".

Vrijstelling regelgeving

Onder de Wet natuurbescherming is niet altijd een ontheffing nodig bij handelingen met gevolgen voor beschermde plant- en diersoorten. In (veel) gevallen kunt u gebruik maken van een vrijstelling. Een vrijstelling is een uitzondering op een wettelijk verbod, die wordt vastgesteld voor een van tevoren bepaalde categorie van gevallen. Er zijn verschillende vrijstellingen van de verboden voor beschermde soorten mogelijk. Een bekende en reeds in de praktijk toegepaste vorm van vrijstelling is die van de Gedragscode. In de Wet natuurbescherming zijn voor beschermde soorten ook andere vormen van vrijstelling geïntroduceerd, zoals door middel van een Programmatische Aanpak of via een provinciale verordening. Overigens is ook een vrijstelling in de vorm van een ministeriële regeling mogelijk.

Provinciale staten kunnen vrijstelling van de verbodsbepalingen verlenen. Dit moet worden geregeld in een provinciale verordening.

Gedragscodes die zijn opgesteld onder de Flora- en faunawet kunnen worden uitgebreid ten aanzien van soorten die op grond van de Wet natuurbescherming beschermd worden maar dat op grond van de Flora- en faunawet nog niet waren. Goedkeuring van een Gedragscode op grond van de Flora- en faunawet blijft ook onder de Wet natuurbescherming geldig, voor de duur van de goedkeuring. Daarna dient de Gedragscode voor goedkeuring getoetst te worden aan de Wet natuurbescherming.

Welke soorten zijn beschermd?

De Wet natuurbescherming kent drie categorieën beschermde soorten:

1. Alle van nature in Nederland in het wild levende vogels beschermd volgens het beschermingsregime van de Vogelrichtlijn.
2. Soorten worden beschermd op grond van de Habitatrichtlijn, het Verdrag van Bern en het Verdrag van Bonn.
3. Er is een beschermingsregime voor 'andere soorten' waaronder soorten vallen die vanuit nationaal oogpunt bescherming behoeven.

	Beschermingsregime soorten Vogelrichtlijn § 3.1 Wnb	Beschermingsregime soorten Habitatrichtlijn § 3.2 Wnb	Beschermingsregime andere soorten § 3.3 Wnb
Doden/ vangen	Art 3.1 lid 1 Het is verboden in het wild levende vogels opzettelijk te doden of te vangen.	Art 3.5 lid 1 Het is verboden soorten in hun natuurlijk verspreidingsgebied opzettelijk te doden of te vangen.	Art 3.10 lid 1a Het is verboden soorten opzettelijk te doden of te vangen.
beschadigen of vernielen	Art 3.1 lid 2 Het is verboden opzettelijk nesten, rustplaatsen en eieren van vogels als bedoeld in het eerste lid te vernielen of te beschadigen, of nesten van vogels weg te nemen.	Art 3.5 lid 4 Het is verboden de voortplantingsplaatsen of rustplaatsen van dieren als bedoeld in het eerste lid te beschadigen of te vernielen.	Art 3.10 lid 1b Het is verboden vaste voortplantingsplaatsen of rustplaatsen van dieren opzettelijk te beschadigen of te vernielen.
Eieren	Art 3.1 lid 3 Het is verboden eieren van vogels als bedoeld in het eerste lid te rapen en deze onder zich te hebben.	Art 3.5 lid 3 Het is verboden eieren van dieren als bedoeld in het eerste lid in de natuur opzettelijk te vernielen of te rapen.	
Verstoren	Art 3.1 lid 4 en 5 Het is verboden vogels als bedoeld in het eerste lid opzettelijk te storen, tenzij de storing niet van wezenlijke invloed is op de staat van instandhouding van de desbetreffende vogelsoort.	Art 3.5 lid 2 Het is verboden dieren als bedoeld in het eerste lid opzettelijk te verstoren.	

Plantensoorten		Art 3.5 lid 5 Het is verboden plantensoorten in hun natuurlijke verspreidingsgebied opzettelijk te plukken en te verzamelen, af te snijden, te ontwortelen of te vernielen.	Art 3.10 lid 1c Het is verboden plantensoorten in hun natuurlijke verspreidingsgebied opzettelijk te plukken en te verzamelen, af te snijden, te ontwortelen of te vernielen.
----------------	--	---	---

Bijlage 3 Vrijgestelde soorten per provincie

Soort	Provincie											
	Drenthe	Flevoland	Friesland	Gelderland	Groningen	Limburg	Noord-Brabant	Noord-Holland	Overijssel	Utrecht	Zeeland	Zuid-Holland
Amfibieën												
Bruine Kikker												
Gewone pad												
Kleine watersalamander												
Meerkikker												
Bastaardkikker												
Reptielen												
Hazelworm						1						
Levendbarende hagedis						2						
Landzoogdieren												
Aardmuis												
Bosmuis												
Bunzing												
Dwergmuis												
Dwergspitsmuis												
Eekhoorn						3						
Egel												
Gewone bosspitsmuis												
Haas												
Hermelijn												
Huisspitsmuis												
Konijn												
Molmuis												
Ondergrondse Woelmuis												
Ree												
Rosse Woelmuis												
Steenmarter						4						
Tweekleurige bosspitsmuis												
Veldmuis												
Vos												
Wezel												
Wild Zwijn												
Woelrat												

Legenda

Vrijgestelde soort

1 = Vrijgesteld jul - sep

2 = Vrijgesteld 15 aug - 15 okt

3 = Vrijgesteld mrt - apr en jul - nov

4 = Vrijgesteld 15 aug - feb

Geldig per:

25 april 2022

Bronnen:

[Regelink](#)[Habitus](#)[Natuurinclusief](#)

Bijlage 4 Natuurkalender

		Jan	Feb	Mrt	Apr	Mei	Jun	Jul	Aug	Sep	Okt	Nov	Dec
Houtopstanden													
<i>Afzetten/hakhoutbeheer</i>	Algemeen												
	Heg afzetten												
<i>Dunnen</i>	Algemeen												
<i>Verw. opslag/exoot</i>	Algemeen												
<i>Knotten</i>	Algemeen												
<i>Snoeien</i>	Opsnoeien/opkronen												
	Hoogstam wintersnoei												
	Hoogstam zomersnoei												
<i>Terugzetten</i>	Vleermuisbomen zomerverblijf												
	Vleermuisbomen paarplaats												
	Bomen met winterslaapvogels												
	Hazelmuis struweel hakhoutbeheer												
	Boomkikker struweel												
<i>Zuiveren</i>	Das												
	Grondgebonden kleine zoogdieren												
<i>Vellen</i>	Sleedoorstruwelen voor sleedoorpage												
Pionier, grazige en ruigte vegetaties													
<i>Maaien</i>	Algemeen												
	Vochtig/nat grasland												
	Droog schraalgrasland												
<i>Afgraven</i>	Ruigte vegetatie met amfibieën												
<i>Ophogen</i>	Ruigte vegetatie met reptielen												
Heide													
<i>Maaien</i>	Algemeen												
<i>Plaggen</i>	Heide met reptielen												
<i>Branden</i>	Algemeen												
<i>Afgraven</i>	Algemeen												
<i>Ophogen</i>	Algemeen												
Wateren (poel, moeras, watergang en beek)													
<i>Graven</i>	Algemeen												
<i>Aanbrengen</i>	Kunstwerken nieuwe wateren												
	Kunstwerken bestaande wateren												
<i>Opschonen</i>	Algemeen												
	Poel												
<i>Baggeren</i>	Algemeen												
<i>Dempen</i>	Algemeen												
Oever-, water- en moerasvegetatie													
<i>Maaien</i>	Algemeen												
<i>Afgraven</i>	Algemeen												
<i>Ophogen</i>	Algemeen												
Bebouwing en muren													
<i>Verbouwen</i>	Algemeen												
<i>Renoveren</i>	Zomerverblijf vleermuizen												
	Winterverblijf vleermuizen												
<i>Slopen</i>	Gebouwen met uilen												
	Gebouwen met zwaluwen												

Legenda

	Optimale perioden voor werkzaamheden. In deze perioden zijn de minste kans op verstoringen van planten en dieren.
	Acceptabele perioden voor werkzaamheden, mits er geen verstoring van planten en dieren plaatsvindt. De werkzaamheden verrichten onder begeleiding van een ter zake kundige.
	Geen werkzaamheden in deze perioden. Wanneer andere zwaarwegende belangen gelden dan de werkzaamheden verrichten onder de voorwaarden. Bijvoorbeeld voorwaarden in de ontheffing Wet natuurbescherming.

Bronnen:

Natuurbank Overijssel

Natuurkalender Arnhem