

Projectberekening

Dit document geeft een overzicht van de invoer en rekenresultaten van een Projectberekening met AERIUS Calculator. De berekening is uitgevoerd binnen stikstofgevoelige Natura 2000-gebieden, op rekenpunten die overlappen met habitattypen en/of leefgebieden die aangewezen zijn in het kader van de Wet natuurbescherming, gekoppeld aan een aangewezen soort, of nog onbekend maar mogelijk wel relevant, en waar tevens sprake is van een overbelaste of bijna overbelaste situatie voor stikstof.



- [Overzicht](#)
- [Samenvatting situaties](#)
- [Resultaten](#)
- [Detailgegevens per emissiebron](#)

*Deze PDF is een digitaal bestand dat weer in te lezen is in AERIUS. Meer toelichting over deze PDF kunt u vinden in een bijbehorende leeswijzer. Deze leeswijzer en overige documentatie is te raadplegen via:
www.aerius.nl/handleidingen-en-leeswijzers*



Contactgegevens

Rechtspersoon
Inrichtingslocatie

Maatschap Ellerman
Runde NZ ong.,
7881 JE Emmer-Compascuum

Activiteit

Omschrijving
Toelichting

Maatschap Ellerman
VO

Berekening

AERIUS kenmerk
Datum berekening
Rekenconfiguratie

RcvExRAzPUPb
07 september 2023, 08:43
Wnb-rekengrid incl. eigen rekenpunten

Totale emissie

Beoogde situatie - Beoogd

Rekenjaar	Emissie NH ₃	Emissie NO _x
2023	1,1 kg/j	190,4 kg/j



Resultaten

Beoogde situatie - Beoogd
Gekarteerd oppervlak met toename (ha)
Gekarteerd oppervlak met afname (ha)
Grootste toename
Grootste afname

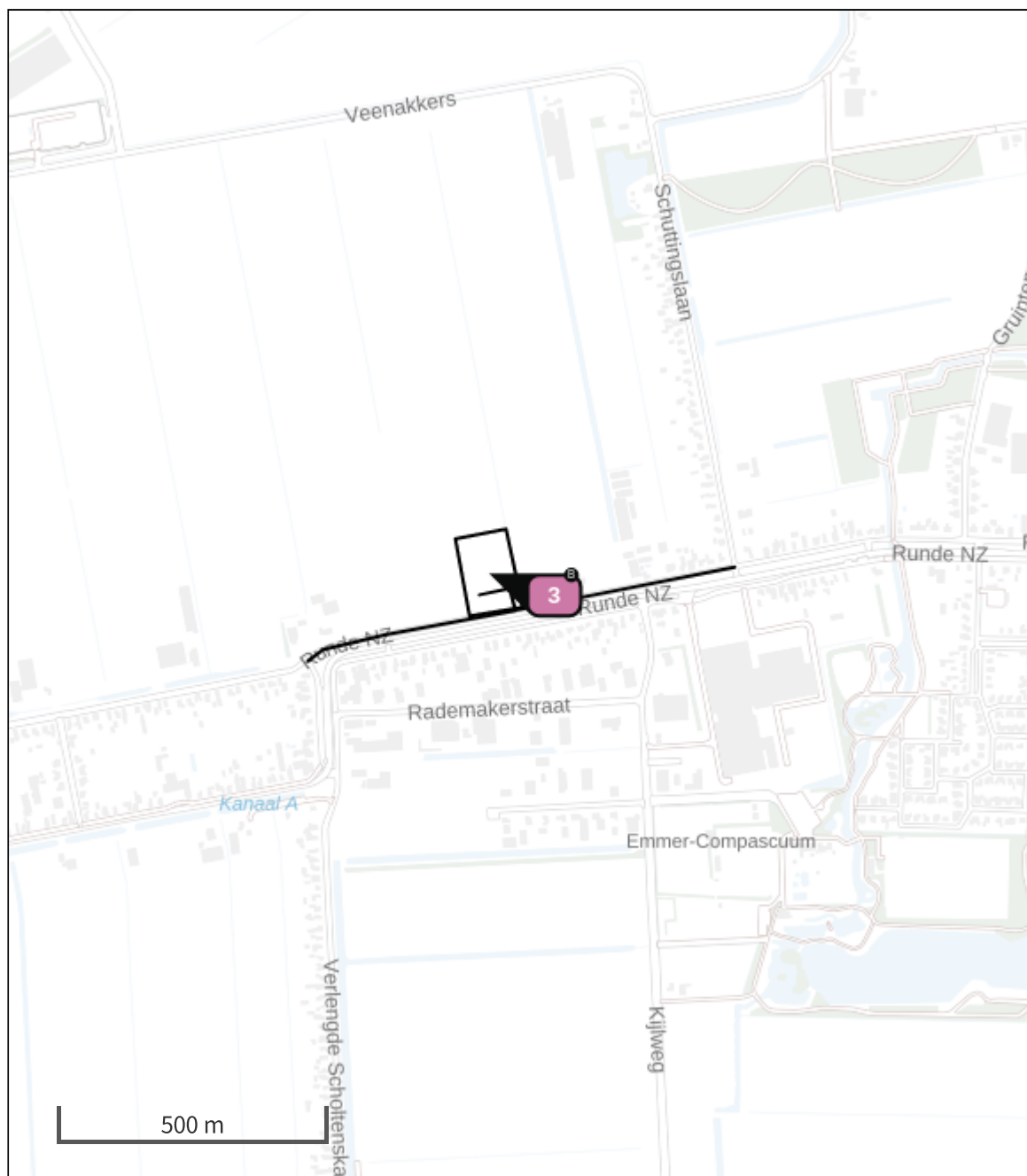
Hoogste bijdrage	Hexagon	Gebied
-		
-		
-		
-		
-		



Beoogde situatie (Beoogd), rekenjaar 2023

Emissiebronnen	Emissie NH ₃	Emissie NO _x
 Mobiele werktuigen Landbouw Mobiele werktuigen	75,0 g/j	151,8 kg/j
 Verkeersnetwerk	1,0 kg/j	38,5 kg/j

Hoogste af- en toename op (bijna) overbelaste stikstofgevoelige Natura 2000 gebieden.



- | | |
|--|--|
|  Habitrichtlijn |  Grootste toename (projectberekening) |
|  Vogelrichtlijn |  Grootste afname (projectberekening) |
|  Vogelrichtlijn, Habitrichtlijn |  Hoogste totaal (achtergrond + projectberekening) |
|  Niet bepaald | |

De letters bij de bronlabels op de kaart geven bij welke type situaties de bronnen horen: beoogde situatie (B), referentiesituatie (R) en/of salderingsituatie (S).

Resultaten stikstofgevoelige Natura 2000 gebieden situatie "Beoogde situatie" (Beoogd) incl. saldering e/o referentie

	Berekend (ha gekarteerd)	Hoogste totale depositie (mol N/ha/jr)	Met toename (ha gekarteerd)	Grootste toename (mol N/ha/jr)	Met afname (ha gekarteerd)	Grootste afname (mol N/ha/jr)
Totaal	-	-	-	-	-	-

Per eigen rekenpunt	Naam	Coördinaat	Projectbijdrage (mol N/ha/jr)
2	Emstal von Lathen bis Papenburg (18 km)	X:281567 Y:545364	-
1	Ems (14 km)	X:279583 Y:537667	-
4	Tinner Dose, Sprakeler Heide (20 km)	X:285484 Y:532448	-
6	Stillgewässer bei Kluse (22 km)	X:286844 Y:543300	-
5	Dalum-Wietmarscher Moor und Georgsdorfer Moor (21 km)	X:266214 Y:516383	-
3	Esterfelder Moor bei Meppen (20 km)	X:281314 Y:525060	-
7	Untere Haseniederung (23 km)	X:285216 Y:524898	-

Beoogde situatie, Rekenjaar 2023

1 Wegverkeer | Weg

Naam	Vervoersbewegingen	Links	Rechts	NO _x	15,7 kg/j
Locatie	X:265022,84 Y:537161,3	Type scherm	-	NO ₂	4,5 kg/j
Lengte	459,49 m	Hoogte	-	NH ₃	0,4 kg/j
Wegtype	Buitenweg	Afstand tot de weg	-		
Rijrichting	Beide richtingen				
Tunnelfactor	1				
Type hoogteligging	Normaal				
Weghoogte	0 m				

Verkeer	Max. snelheid	Aantal voertuigbewegingen	In file
Licht verkeer	80 km/uur	6,0 p/etmaal	0,0 %
Middelzwaar vrachtverkeer	80 km/uur	6,0 p/etmaal	0,0 %
Zwaar vrachtverkeer	80 km/uur	25,0 p/etmaal	0,0 %
Busverkeer	80 km/uur	0,0 p/etmaal	0,0 %

2 Wegverkeer | Weg

Naam	Vervoersbewegingen 2	Links	Rechts	NO _x	16,2 kg/j
Locatie	X:265379,46 Y:537229,99	Type scherm	-	NO ₂	4,6 kg/j
Lengte	475,94 m	Hoogte	-	NH ₃	0,5 kg/j
Wegtype	Buitenweg	Afstand tot de weg	-		
Rijrichting	Beide richtingen				
Tunnelfactor	1				
Type hoogteligging	Normaal				
Weghoogte	0 m				

Verkeer	Max. snelheid	Aantal voertuigbewegingen	In file
Licht verkeer	80 km/uur	6,0 p/etmaal	0,0 %
Middelzwaar vrachtverkeer	80 km/uur	6,0 p/etmaal	0,0 %
Zwaar vrachtverkeer	80 km/uur	25,0 p/etmaal	0,0 %
Busverkeer	80 km/uur	0,0 p/etmaal	0,0 %

3 Mobiele werktuigen | Landbouw

Naam	Mobiele werktuigen	NO _x	151,8 kg/j
Locatie	X:265146,46 Y:537265,31	NH ₃	75,0 g/j
Oppervlakte	1,50 ha		

Naam	Stageklasse	Brandstof- verbruik	Draaiuren	AdBlue verbruik	Stof	Emissie
Mobiele werktuigen	Stage-IIIa, 2006-2010, 75-560 kW, diesel, SCR: nee	10000 l/j	365 u/j		NO _x	151,8 kg/j
					NH ₃	75,0 g/j

4 Wegverkeer | Weg

Naam	Rijden en manoeuvreren vrachtwagens	Links	Rechts	NO _x	6,6 kg/j
Locatie	X:265156,2 Y:537229,14	Type scherm	-	-	NO ₂ 1,7 kg/j
Lengte	55,22 m	Hoogte	-	-	NH ₃ 76,2 g/j
Wegtype	Binnen bebouwde kom (doorstromend)	Afstand tot de weg	-	-	
Rijrichting	Beide richtingen				
Tunnelfactor	1				
Type hoogteligging	Normaal				
Weghoogte	0 m				

Verkeer	Max. snelheid	Aantal voertuigbewegingen	In file
Licht verkeer	Voorgeschreven factoren	0,0 p/etmaal	0,0 %
Middelwaar vrachtverkeer	Voorgeschreven factoren	0,0 p/etmaal	0,0 %
Zwaar vrachtverkeer	Voorgeschreven factoren	50,0 p/etmaal	100,0 %
Busverkeer	Voorgeschreven factoren	0,0 p/etmaal	0,0 %

Disclaimer

Hoewel verstrekte gegevens kunnen dienen ter onderbouwing van een vergunningaanvraag, kunnen er geen rechten aan worden ontleend. De eigenaar van AERIUS aanvaardt geen aansprakelijkheid voor de inhoud van de door de gebruiker aangeboden informatie. Bovenstaande gegevens zijn enkel bruikbaar tot er een nieuwe versie van AERIUS beschikbaar is. AERIUS is een geregistreerd handelsmerk in Europa. Alle rechten die niet expliciet worden verleend, zijn voorbehouden.

Rekenbasis

Deze berekening is tot stand gekomen op basis van
 AERIUS versie 2022.2_20230808_506285819f
 Database versie 2022.2_506285819f
 Voor meer informatie over de gebruikte methodiek en data zie:
<https://www.aerius.nl/>