

Projectberekening

Dit document geeft een overzicht van de invoer en rekenresultaten van een Projectberekening met AERIUS Calculator. De berekening is uitgevoerd binnen stikstofgevoelige Natura 2000-gebieden, op rekenpunten die overlappen met habitattypen en/of leefgebieden die aangewezen zijn in het kader van de Wet natuurbescherming, gekoppeld aan een aangewezen soort, of nog onbekend maar mogelijk wel relevant, en waar tevens sprake is van een overbelaste of bijna overbelaste situatie voor stikstof.



- [Overzicht](#)
- [Samenvatting situaties](#)
- [Resultaten](#)
- [Detailgegevens per emissiebron](#)

*Deze PDF is een digitaal bestand dat weer in te lezen is in AERIUS. Meer toelichting over deze PDF kunt u vinden in een bijbehorende leeswijzer. Deze leeswijzer en overige documentatie is te raadplegen via:
www.aerius.nl/handleidingen-en-leeswijzers*



Contactgegevens

Rechtspersoon
Inrichtingslocatie

Maatschap Ellerman
Runde NZ ong.,
7881 JE Emmer-Compasuum

Activiteit

Omschrijving
Toelichting

Maatschap Ellerman
VO buitenlandse gebieden

Berekening

AERIUS kenmerk
Datum berekening
Rekenconfiguratie

RvhTtxyvtxPS
17 februari 2023, 09:23
Wnb-rekengrid incl. eigen rekenpunten

Totale emissie

Beoogde situatie - Beoogd

Rekenjaar	Emissie NH ₃	Emissie NO _x
2023	1,0 kg/j	183,7 kg/j

Resultaten

Beoogde situatie - Beoogd
Gekarteerd oppervlak met toename (ha)
Gekarteerd oppervlak met afname (ha)
Grootste toename van depositie
Grootste afname van depositie

Hoogste bijdrage	Hexagon	Gebied
-		
-		
-		
-		
-		

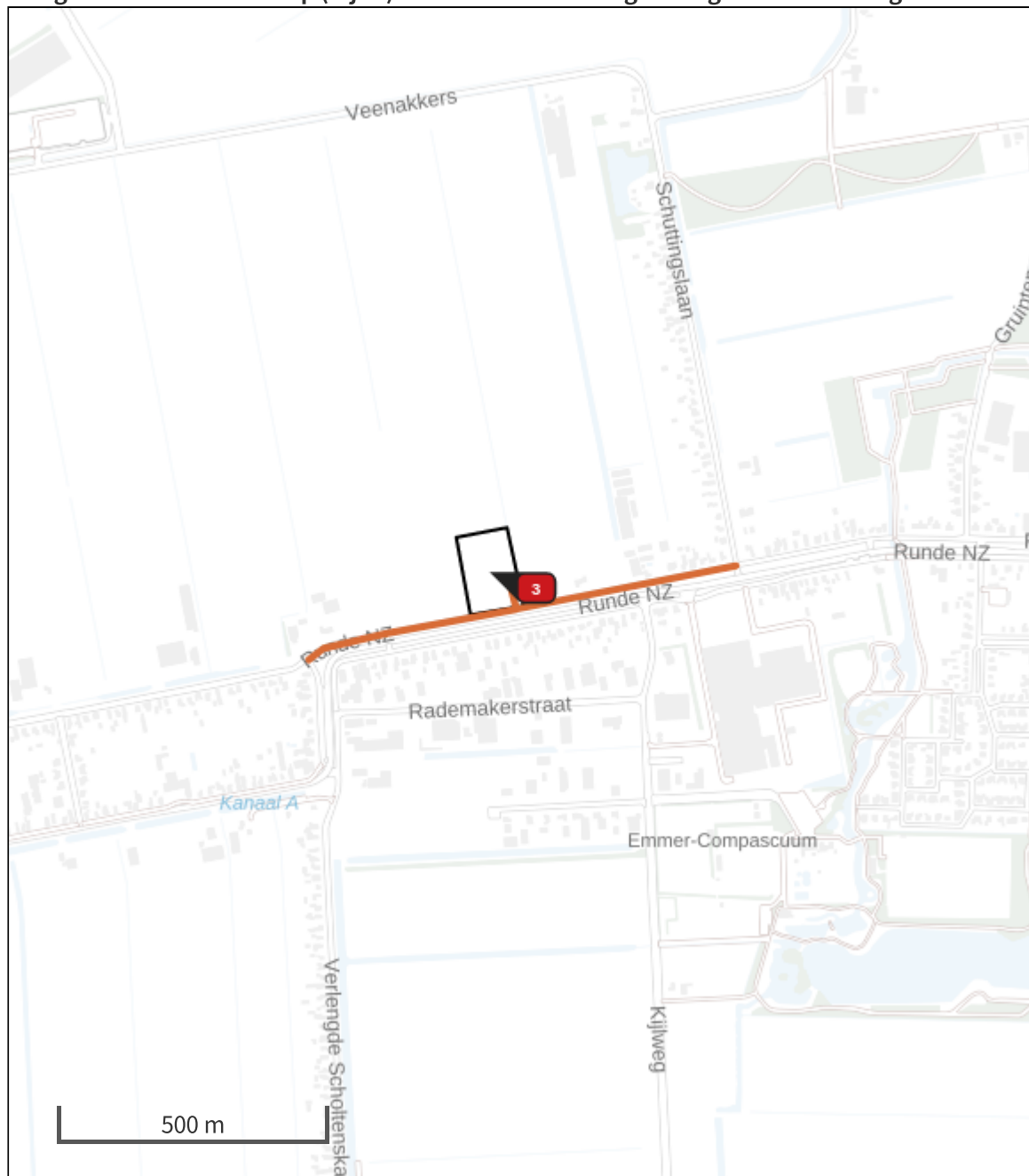









Beoogde situatie (Beoogd), rekenjaar 2023

Emissiebronnen

	Emissie NH ₃	Emissie NO _x
 Mobiele werktuigen Landbouw Mobiele werktuigen	75,0 g/j	151,8 kg/j
 Verkeersnetwerk	0,9 kg/j	31,9 kg/j

Hoogste af- en toename op (bijna) overbelaste stikstofgevoelige Natura 2000 gebieden.



- | | | | |
|---|----------------------------------|---|--------------------------------|
|  | Habitatrichtlijn |  | Grootste afname van depositie |
|  | Vogelrichtlijn |  | Grootste toename van depositie |
|  | Vogelrichtlijn, Habitatrichtlijn |  | Hoogste totale depositie |
|  | Niet bepaald | | |

De bronnen op de kaart horen bij de Beoogde situatie.

**Resultaten stikstofgevoelige Natura 2000 gebieden situatie "Beoogde situatie" (Beoogd)
incl. saldering e/o referentie**

	Berekend (ha gekarteerd)	Hoogste totale depositie (mol N/ha/jr)	Met toename (ha gekarteerd)	Grootste toename (mol N/ha/jr)	Met afname (ha gekarteerd)	Grootste afname (mol N/ha/jr)
Totaal	-	-	-	-	-	-

Per eigen rekenpunt	Naam	Coördinaat	Projectbijdrage (mol N/ha/jr)
2	Dalum-Wietmarscher Moor und Georgsdorfer Moor (21 km)	X:266214 Y:516383	-
6	Untere Haseniederung (23 km)	X:285216 Y:524898	-
7	Esterfelder Moor bei Meppen (20 km)	X:281314 Y:525060	-
3	Ems (14 km)	X:279583 Y:537667	-
4	Tinner Dose, Sprakeler Heide (20 km)	X:285484 Y:532448	-
5	Stillgewässer bei Kluse (22 km)	X:286844 Y:543300	-
1	Emstal von Lathen bis Papenburg (18 km)	X:281567 Y:545364	-

Beoogde situatie, Rekenjaar 2023

1 Wegverkeer | Weg

Naam	Vervoersbewegingen	Links	Rechts	NO _x	15,7 kg/j
Locatie	X:265022,84 Y:537161,3	Type scherm	-	-	NO ₂ 4,5 kg/j
Lengte	459,49 m	Hoogte	-	-	NH ₃ 0,4 kg/j
Wegtype	Buitenweg	Afstand tot de weg	-	-	
Rijrichting	Beide richtingen				
Tunnelfactor	1				
Type hoogteligging	Normaal				
Weghoogte	0 m				
Verkeer	Max. snelheid	Aantal voertuigen	In file		
Licht verkeer	80 km/uur	6 p/etmaal	0,0 %		
Middelzwaar vrachtverkeer	80 km/uur	6 p/etmaal	0,0 %		
Zwaar vrachtverkeer	80 km/uur	25 p/etmaal	0,0 %		
Busverkeer	80 km/uur	0 p/etmaal	0,0 %		

2 Wegverkeer | Weg

Naam	Vervoersbewegingen 2	Links	Rechts	NO _x	16,2 kg/j
Locatie	X:265379,46 Y:537229,99	Type scherm	-	-	NO ₂ 4,6 kg/j
Lengte	475,94 m	Hoogte	-	-	NH ₃ 0,5 kg/j
Wegtype	Buitenweg	Afstand tot de weg	-	-	
Rijrichting	Beide richtingen				
Tunnelfactor	1				
Type hoogteligging	Normaal				
Weghoogte	0 m				
Verkeer	Max. snelheid	Aantal voertuigen	In file		
Licht verkeer	80 km/uur	6 p/etmaal	0,0 %		
Middelzwaar vrachtverkeer	80 km/uur	6 p/etmaal	0,0 %		
Zwaar vrachtverkeer	80 km/uur	25 p/etmaal	0,0 %		
Busverkeer	80 km/uur	0 p/etmaal	0,0 %		

3 Mobiele werktuigen | Landbouw

Naam	Mobiele werktuigen	NO _x	151,8 kg/j			
Locatie	X:265146,46 Y:537265,31	NH ₃	75,0 g/j			
Oppervlakte	1,50 ha					
Naam	Stageklasse	Brandstofverbruik	Draaiuren	AdBlue verbruik	Stof	Emissie
Mobiele werktuigen	Stage-IIIa, 2006-2010, 75-560 kW, diesel, SCR: nee	10000 l/j	365 u/j		NO _x	151,8 kg/j
					NH ₃	75,0 g/j

Disclaimer

Hoewel verstrekte gegevens kunnen dienen ter onderbouwing van een vergunningaanvraag, kunnen er geen rechten aan worden ontleend. De eigenaar van AERIUS aanvaardt geen aansprakelijkheid voor de inhoud van de door de gebruiker aangeboden informatie. Bovenstaande gegevens zijn enkel bruikbaar tot er een nieuwe versie van AERIUS beschikbaar is. AERIUS is een geregistreerd handelsmerk in Europa. Alle rechten die niet expliciet worden verleend, zijn voorbehouden.



Rekenbasis

Deze berekening is tot stand gekomen op basis van

AERIUS versie 2022_20230126_290cbff6e8

Database versie 2022_290cbff6e8

Voor meer informatie over de gebruikte methodiek en data zie:

<https://www.aerius.nl/>