

Quickscan Flora & Fauna
Oosterveldsestraat 151
7826 HD, Barger-Oosterveld



Quickscan Flora & Fauna
Oosterveldsestraat 151
7826 HD, Barger-Oosterveld



Alcedo Natuurprojecten heeft dit rapport opgesteld in opdracht van RooBeek Advies. Daarmee is dit rapport eigendom van bovengenoemde opdrachtgever. Niets uit deze rapportage mag worden vermenigvuldigd en/of openbaar gemaakt door middel van druk, microfilm, fotokopie, of welke andere wijze dan ook zonder voorafgaande schriftelijke toestemming van de opdrachtgever en Alcedo Natuurprojecten. Het is ook niet toegestaan dit rapport zonder toestemming te gebruiken voor enig ander werk dan waarvoor dit product is ontwikkeld. Alcedo Natuurprojecten is niet aansprakelijk voor gevolgschade of schade welke voortvloeit uit toepassingen van resultaten van werkzaamheden of andere gegevens verkregen van Alcedo Natuurprojecten; opdrachtgever vrijwaart Alcedo Natuurprojecten van aanspraken van derden in verband met deze toepassing.

Colofon

Quickscan Flora & Fauna Oosterveldsestraat 151 7826 HD, Barger-Oosterveld

Auteur:	Evert Ruiter
Opdrachtgever:	RooBeek Advies Nautilusstraat 7b 7821 AG Emmen
Contactpersoon:	Marcel Beek, marcel@roobeek-advies.nl
Opdrachtnemer:	Alcedo Natuurprojecten Cornelis Houtmanstraat 10 8023 EA Zwolle
Contactpersoon:	Evert Ruiter, info@alcedo-natuurprojecten.nl
Uitvoer onderzoek:	Jan-Joost Mekkes
Projectcode:	2021 - 018
Rapportcode:	2021 - 009
Datum:	22 februari 2021
Status:	Concept

Te citeren als: *Ruiter E.J. 2021. Quickscan Flora & Fauna Oosterveldsestraat 151 Barger-Oosterveld. Alcedo Natuurprojecten rapport 2021 – 009 In opdracht van: RooBeek Advies*

Inhoud

1. Inleiding	5
1.1. Aanleiding	5
1.2. Doel	6
1.3. Leeswijzer	6
2. Onderzoeksmethode	7
2.1. Algemene opzet en werkwijze	7
2.2. Bronnenonderzoek	7
2.3. Oriënterend terreinbezoek	7
2.4. Volledigheid van het onderzoek	8
2.5. Verantwoording	8
3. Wettelijk kader	9
3.1. Algemeen	9
3.2. Doelstelling van de Wnb	9
3.3. Welke soorten worden beschermd	9
3.4. Zorgplicht	10
3.5. De verbodsbepalingen	11
3.6. Beschermingsregimes	12
3.7. Natuur Netwerk Nederland	13
3.8. Natura 2000	14
4. Beschrijving locatie en ingreep	15
4.1. Beschrijving locatie	15
4.2. Beschrijving ingreep	16
5. Resultaten	17
5.1. Veldbezoek	17
5.2. Flora	17
5.3. Grondgebonden zoogdieren	17
5.4. Vleermuizen	18
5.5. Vogels	18
5.6. Amfibieën, reptielen en vissen	19
5.7. Dagvlinders, libellen en overige ongewervelden	19
6. Toetsing aan de Wnb	20
7. Conclusies en aanbevelingen	21
8. Bronvermeldingen	22
Bijlage 1: Foto overzicht	23
Bijlage 2: Overzicht bouwplannen	26

1. Inleiding

1.1. Aanleiding en vraag

Initiatiefnemer is voornemens om aan de Oosterveldsestraat 151 te Barger-Oosterveld de bestaande bebouwing te slopen en een perceel bouwrijp te maken voor de realisatie van 7 grondgebonden woningen. De voorgenomen ingreep kan betekenen dat er via de Wet natuurbescherming (Wnb) beschermde planten- en diersoorten die ter plaatse of in de directe omgeving leven in het geding komen. Een onderzoek zal moeten uitwijzen of er mogelijk sprake is van de aanwezigheid van beschermde planten- en diersoorten. Daartoe zal een quickscan flora & fauna moeten worden uitgevoerd. De resultaten van deze quickscan kunnen bepalend zijn voor vervolgonderzoek op basis van het vleermuisprotocol en/of kennisdocumenten. RooBeek Advies uit Emmen heeft het ecologisch adviesbureau Alcedo Natuurprojecten uit Zwolle verzocht deze quickscan uit te voeren. In deze rapportage wordt uiteengezet hoe de opdracht is uitgevoerd en wat de conclusies daarvan zijn.

De quickscan flora & fauna is uitgevoerd op basis van de vraag: *wat is het effect van de voorgenomen ingreep op de eventueel aanwezig beschermde planten- en diersoorten?*

1.2. Doel

Het doel van het onderzoek, de ecologische quickscan, is het controleren en onderzoeken van de locatie op de aanwezigheid van via de Wnb beschermde diersoorten en het uitbrengen van advies ten aanzien van eventuele vervolgstappen.

Het uitgevoerde onderzoek is samen te vatten in zes vragen:

1. Welke beschermde soorten, zoals genoemd in de Wnb zijn op de locatie aanwezig?
2. Wat zijn de effecten van de voorgenomen plannen op deze beschermde soorten?
3. Worden bij uitvoer van de voorgenomen plannen verbodsbepalingen van de Wnb overtreden?
4. Welke mogelijkheden zijn er om negatieve effecten op de beschermde soorten te minimaliseren of te voorkomen?
5. Is vervolgonderzoek noodzakelijk?
6. Is het noodzakelijk om voor de voorgenomen plannen een ontheffing van de Wnb aan te vragen bij de provinciale overheid.

1.3. Leeswijzer

In dit hoofdstuk is beschreven hoe dit onderzoek, het uitvoeren van ecologisch onderzoek in het kader van soort- en gebiedsbescherming, tot stand is gekomen en werd de doelstelling vertaald naar onderzoeksvragen. In hoofdstuk 2 wordt de onderzoeksmethodiek besproken. In hoofdstuk 3 wordt het wettelijk kader uiteengezet. In hoofdstuk 4 volgt een algemene beschrijving van de onderzochte locatie en de voorgenomen ingrepen. In hoofdstuk 5 volgt de synthese van de resultaten en wordt een effectentoetsing uitgevoerd op beschermde soorten in het kader van de WNB. In hoofdstuk 6 volgt een effectentoetsing op de gebiedsbescherming Wnb. In hoofdstuk 7 volgen de conclusies en aanbevelingen met eventuele mitigerende maatregelen en wordt de eventuele noodzaak aangegeven tot vervolgonderzoek. Hierna volgen de geraadpleegde bronnen en bijlagen met een foto impressie van de onderzochte locatie.

2. Onderzoeksmethodiek

2.1. Algemene opzet en werkwijze

Dit onderzoek betreft een quickscan. Op basis van een grondig onderzoek op locatie is een inschatting gemaakt van de aanwezigheid of mogelijke aanwezigheid van beschermde planten- en diersoorten en de mogelijke nadelige effecten van de voorgenomen ingreep op deze soorten. Deze inschatting is gemaakt op basis van parate veldkennis van de onderzoeker met betrekking tot beschermde planten- en diersoorten. Naar aanleiding van de bevindingen is een deskundigenoordeel gevormd van te verwachten negatieve effecten op de aanwezige en/of mogelijk aanwezige beschermde planten- en diersoorten. De mogelijk negatieve effecten zijn getoetst aan de Wnb.

2.2. Bronnenonderzoek

Het bronnenonderzoek wordt gebruikt als aanvulling op tijdens het veldonderzoek verzamelde waarnemingen en gaat uit van bestaande en beschikbare gegevens. Voor een actueel overzicht van beschermde planten- en diersoorten die in de regio voorkomen kunnen verspreidingsgegevens uit de Nationale Databank Flora en Fauna (NDFF), internetmedia en diverse verspreidingsatlassen van relevante soortgroepen en verslagen van Particuliere Gegevens-beherende Organisaties (PGO's) worden geraadpleegd.

7

2.3. Oriënterend terreinbezoek

Het bezoek vindt over het algemeen overdag plaats onder geschikte weercondities. Tijdens dit bezoek is op basis van de opdrachtgever aangeleverde gegevens zoveel mogelijk concrete informatie te verzameld met betrekking tot de aan- of afwezigheid van beschermde planten- en diersoorten, via zicht- en gehoorwaarnemingen, sporenonderzoek zoals de aanwezigheid van nesten, holen, uitwerpselen, uilenballen, veertjes, eischalen. Ook is de wijde omgeving van de te onderzoeken locatie of locaties bekeken en is er een inschatting gemaakt van hoe dieren deze en het omliggende terrein kunnen gebruiken als plaats om te foerageren, erlangs te trekken, er te rusten of het anderszins te benutten.

2.4. Volledigheid van het onderzoek

Gedurende het veldonderzoek wordt een inschatting van het onderzoeksgebied gemaakt, maar met een dergelijk veldonderzoek is het nooit zeker dat alle aanwezige soorten ook daadwerkelijk waargenomen worden. Een ervaren veldbioloog kan wel een goede inschatting maken van de kans dat beschermde soorten een plangebied benutten. Dit deskundigheidsoordeel komt tot stand aan de hand van parate kennis van beschermde planten- en diersoorten, hun habitatvoorkeur, ecologie en op basis van vooronderzoek met betrekking tot de te onderzoeken locatie of locaties.

2.5. Verantwoording

Alcedo Natuurprojecten

Uitvoer veldwerk: Jan-Joost Mekkes

Rapportage: Evert Ruiters

Fotografie: Jan-Joost Mekkes, tenzij anders vermeld

3. Wettelijk kader

3.1. Algemeen

De bescherming van planten- en diersoorten is in Nederland geregeld in de Wet natuurbescherming (verder te noemen Wnb). Deze wet is op 1 januari 2017 in werking getreden en beschermt ruim 900 soorten in Nederland in het wild voorkomende planten- en diersoorten. Deze wet vervangt de Flora- en faunawet, de Natuurbeschermingswet en de Boswet.

3.2. Doelstelling van de Wnb

- het beschermen en ontwikkelen van de natuur;
- het behouden en herstellen van biologische diversiteit;
- het doelmatig beheren, gebruiken en ontwikkelen van de natuur en het verzekeren van een samenhangend beleid gericht op het behoud en beheer van waardevolle landschappen.

De Wet natuurbescherming benoemt niet welke concrete activiteiten wel of niet zijn toegestaan. Het uitgangspunt van de wet is dat geen schade mag worden gedaan aan beschermde dieren of planten. Dit betekent in de praktijk dat het gaat om het effect van uw activiteiten op beschermde soorten. Heel vaak gaan activiteiten en werkzaamheden en de bescherming van soorten prima samen. Als u uw werk zo kunt inrichten dat u geen schade toebrengt aan beschermde soorten, dan hoeft u vooraf niets te regelen. Soms is het echter onvermijdelijk dat schade ontstaat aan beschermde dieren of planten. In die situaties is het nodig dat u vooraf bekijkt of hiervoor een vrijstelling geldt, of dat een ontheffing moet worden aangevraagd ('nee-tenzij'-beginsel).

9

3.3. Welke soorten worden beschermd?

De Wnb kent drie categorieën van beschermde soorten:

- Alle van nature in Nederland in het wild levende vogels volgens het beschermingsregime van de Vogelrichtlijn;
- Soorten beschermd op grond van de Habitatrichtlijn, het Verdrag van Bern en het Verdrag van Bonn;
- Andere soorten waaronder soorten vallen die vanuit nationaal oogpunt bescherming behoeven.

3.4. Zorgplicht

In de Wnb is ook een zorgplicht vastgelegd. Deze plicht geldt te allen tijde en houdt in dat nadelige gevolgen voor flora en fauna zoveel mogelijk moeten worden voorkomen. Deze plicht geldt voor iedereen en voor alle planten en dieren, beschermd of niet. De Memorie van Toelichting zegt het zo: “De zorgplicht houdt in dat eenieder voldoende zorg in acht moet nemen voor de in het wild levende dieren en planten, en ook voor hun directe leefomgeving. Overtreding van de zorgplicht is niet strafbaar gesteld; de zorgplicht kan wel door toepassing van bestuursdwang worden gehandhaafd”.

3.5. De verbodsbepalingen

Beschermingsregimes		
Vogelrichtlijn § 3.1 Wnb	Habitatrichtlijn § 3.2 Wnb	Andere soorten § 3.3 Wnb
<p>Artikel 3.1 lid 1</p> <p><i>Het is verboden in het wild levende vogels opzettelijk te doden of te vangen.</i></p>	<p>Artikel 3.5 lid 1</p> <p><i>Het is verboden soorten in hun natuurlijke verspreidingsgebied opzettelijk te doden of te vangen.</i></p>	<p>Artikel 3.10 lid 1a</p> <p><i>Het is verboden soorten opzettelijk te doden of te vangen.</i></p>
<p>Artikel 3.1 lid 2</p> <p><i>Het is verboden opzettelijk nesten, rustplaatsen en eieren van vogels te vernielen of te beschadigen, of nesten van vogels weg te nemen.</i></p>	<p>Artikel 3.5 lid 2</p> <p><i>Het is verboden om dieren opzettelijk te verstoren.</i></p>	<p>Artikel 3.10 lid 1b</p> <p><i>Het is verboden de vaste voortplantingsplaatsen of rustplaatsen van dieren opzettelijk te beschadigen of te vernielen.</i></p>
<p>Artikel 3.1 lid 3</p> <p><i>Het is verboden eieren te rapen en deze onder zich te hebben.</i></p>	<p>Artikel 3.5 lid 3</p> <p><i>Het is verboden om eieren van dieren in de natuur opzettelijk te vernielen of te rapen.</i></p>	<p>Artikel 3.10 lid 1c</p> <p><i>Het is verboden planten in hun natuurlijke verspreidingsgebied opzettelijk te plukken en te verzamelen, af te snijden, te ontwortelen of te vernielen.</i></p>
<p>Artikel 3.1 lid 4 en lid 5</p> <p><i>Het is verboden vogels opzettelijk te verstoren, tenzij de verstoring niet van wezenlijke invloed is op de staat van instandhouding van de desbetreffende vogelsoort.</i></p>	<p>Artikel 3.5 lid 4</p> <p><i>Het is verboden de voortplantingsplaatsen of rustplaatsen van dieren te beschadigen of te vernielen.</i></p>	
	<p>Artikel 3.5 lid 5</p> <p><i>Het is verboden planten in hun natuurlijke verspreidingsgebied opzettelijk te plukken en te verzamelen, af te snijden, te ontwortelen of te vernielen.</i></p>	

Tabel 1. Overzicht verbodsbepalingen

3.6. Beschermingsregimes

De Wet natuurbescherming kent een apart beschermingsregime voor soorten van de Vogelrichtlijn en een apart beschermingsregime voor soorten van de Habitatrichtlijn, het Verdrag van Bern en het Verdrag van Bonn en een apart beschermingsregime voor andere soorten, die vanuit nationaal oogpunt beschermd worden. Elk van deze beschermingsregimes kent zijn eigen verbodsbepalingen en vereisten voor vrijstelling of ontheffing van de verboden. Alle vogels, in totaal ruim 700 soorten, zijn (beschermd). Daarnaast worden ongeveer 230 overige Europese en nationale soorten (flora, fauna en avifauna) beschermd. Om af te mogen wijken van de verbodsbepalingen via een ontheffing of vrijstelling moet aan drie criteria zijn voldaan:

- Er mag alleen van de verbodsbepaling afgeweken worden als er geen andere bevredigende oplossing voor de handeling mogelijk is.
- Er moet tegenover een afwijking van het verbod een in de wet genoemd belang staan. De wet geeft voor de verschillende beschermingsregimes aan wat die belangen zijn zoals volksgezondheid of openbare veiligheid.
- De ingreep mag geen afbreuk doen aan de staat van instandhouding van de soort.

Als aan deze drie vereisten voldaan is, kan een ontheffing worden verleend. Voor een aantal handelingen zijn bovendien vrijstellingen mogelijk, bijvoorbeeld in de vorm van een provinciale verordening of een gedragscode.

3.7. Natuurnetwerk Nederland (NNN)

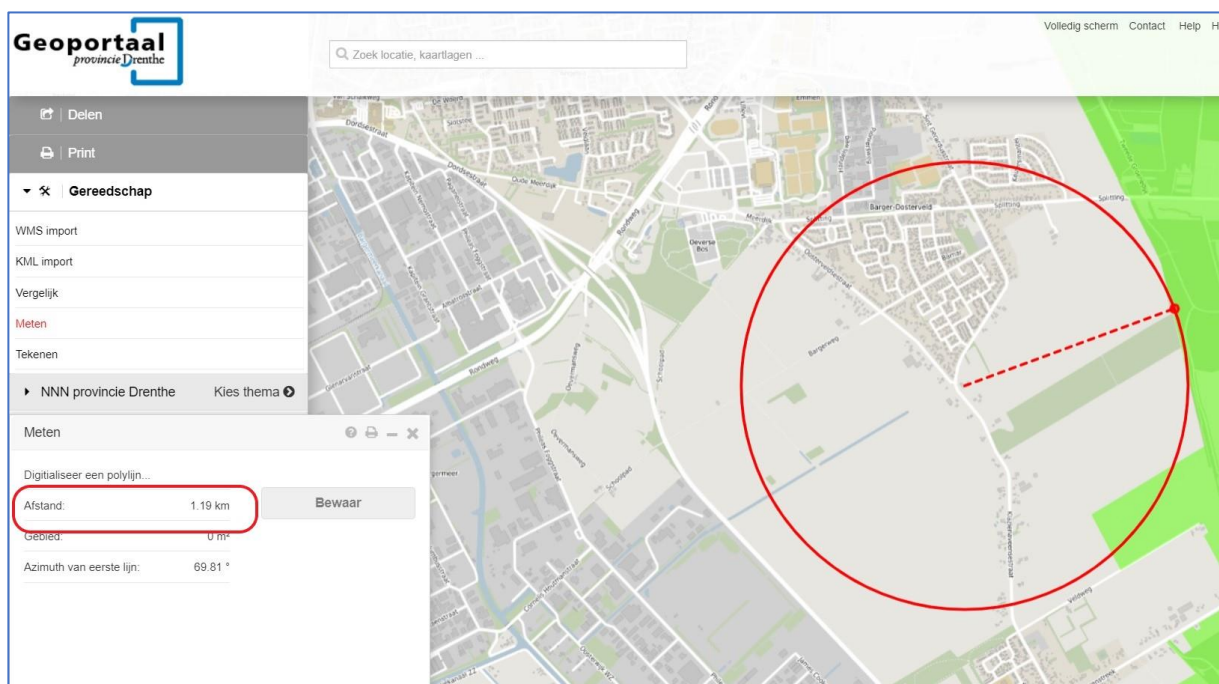
Het Natuurnetwerk Nederland, oftewel NNN (voorheen Ecologische Hoofdstructuur, EHS), is een netwerk van natuurgebieden waarin de natuur (planten en dieren) voorrang heeft en daarom wordt beschermd. Daarmee wordt voorkomen dat natuurgebieden geïsoleerd komen te liggen en dieren en planten uitsterven en dat de natuurgebieden zo hun waarde verliezen. Het NNN kan worden gezien als de ruggengraat van de Nederlandse natuur en het is daarom van belang dit netwerk te bespreken in het kader van natuurbescherming. Het NNN moet uiteindelijk samen met de natuurgebieden in andere Europese landen het aaneengesloten pan-Europees Ecologisch Netwerk (PEEN) vormen.

Sinds 1990 zijn de provincies en het Rijk drukdoende met de aanleg van verbindingzones tussen verschillende natuurgebieden om zo een duurzaam, samenhangend netwerk van gebieden te creëren. De NNN heeft als doel van bestaande en nieuwe natuur een goed werkend netwerk te maken. Het behoud, herstel en de ontwikkeling van de wezenlijke kenmerken en waarden van het NNN is hierbij het uitgangspunt. Net als bij de Wnb geldt hier het 'nee-tenzij'-beginsel. Dit is 1 oktober 2012 vastgelegd in het Besluit Algemene Regelingen Ruimtelijke Ordening (BARRO). Dit betekent dat er geen activiteiten plaats mogen vinden waardoor de **wezenlijke kenmerken en waarden van het NNN** in het geding komen, tenzij er sprake is van een groot openbaar belang, tenzij er geen reële alternatieven zijn of tenzij negatieve effecten zo veel mogelijk beperkt worden en de overblijvende effecten worden gecompenseerd.

Rijk en provincies hebben in 2011 met elkaar afgesproken dat natuurbeheer meer een regionale verantwoordelijkheid wordt. Dat is vastgelegd in het Natuurakkoord. Als gebiedsregisseurs van het landelijke gebied zetten de provincies zich in voor een versterking van de natuur. Zij dienen de begrenzing van het NNN vast te leggen in een provinciale verordening, waar ook de regels omtrent de inhoud van en de toelichting bij bestemmingsplannen in het belang van de realisatie, bescherming, instandhouding en verdere ontwikkeling van de beoogde natuurkwaliteit van het NNN worden beschreven. De provincies dienen hierbij ook de wezenlijke kenmerken en waarden van het NNN vast te leggen. Dit zijn de huidige en potentiële waarden, gebaseerd op de natuurdoelen van het desbetreffende gebied. Per perceel worden deze doelen vaak in natuurdoeltypen en/of beheertypen vastgelegd.

Bij een aanvraag voor een ecologische quickscan en/of flora- en fauna-onderzoek gaat Alcedo Natuurprojecten dus ook altijd na of het plangebied binnen de begrenzingen van het NNN ligt en wat de effecten van de voorgenomen ingreep/activiteit zullen zijn.

De onderzochte locatie ligt op minder dan 1,19 kilometer afstand van de dichtstbijzijnde grens van het Natuurnetwerk Drenthe. Zie figuur 1.

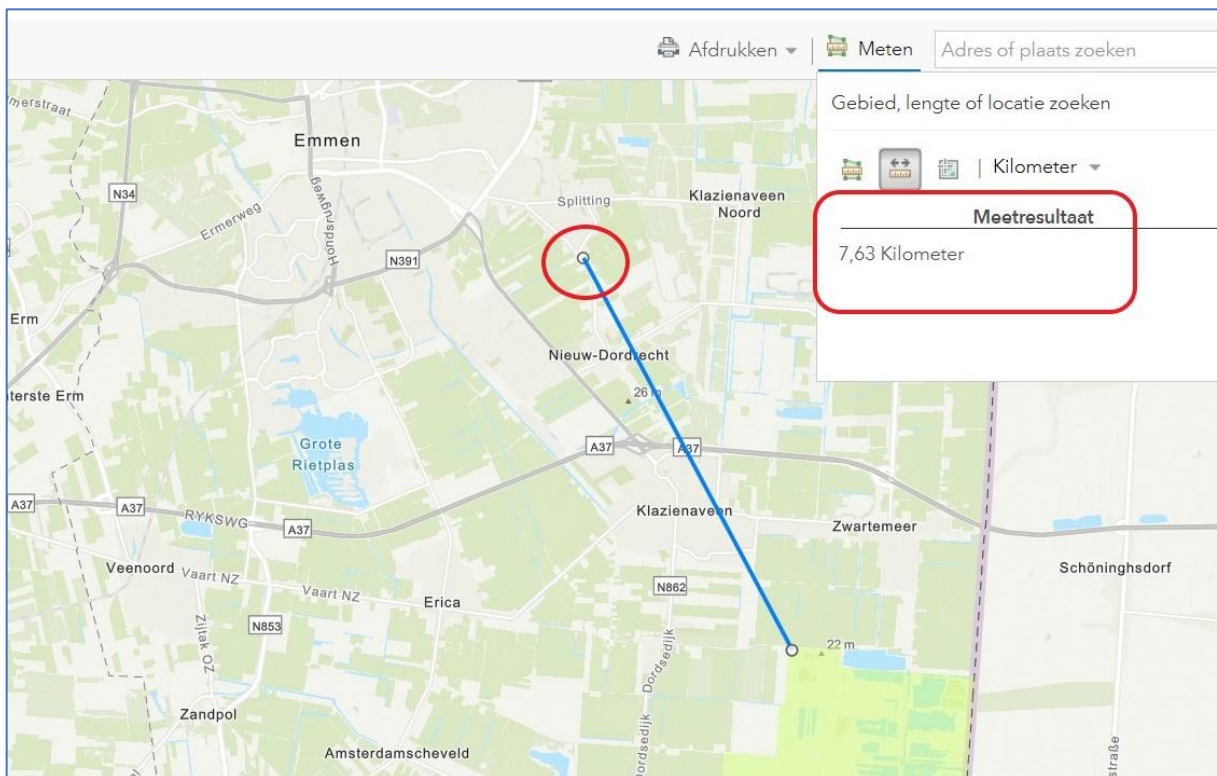


Figuur 1: Ligging van onderzochte locatie ten opzichte van het NNN (groen). Bron: ArcGis.com

3.8. Natura 2000

Bij een aanvraag voor een ecologische quickscan en/of flora- en fauna-onderzoek wordt ook onderzocht of het plangebied binnen de begrenzingen of directe invloedssfeer (minder dan 3 kilometer) van een N2000 gebied ligt en wat de effecten van de voorgenomen ingreep/activiteit op dat gebied zullen zijn.

De onderzochte locatie bevindt zich op 7,63 kilometer afstand van het dichtstbijzijnde N2000 gebied (Bargerveen). Zie figuur 2.



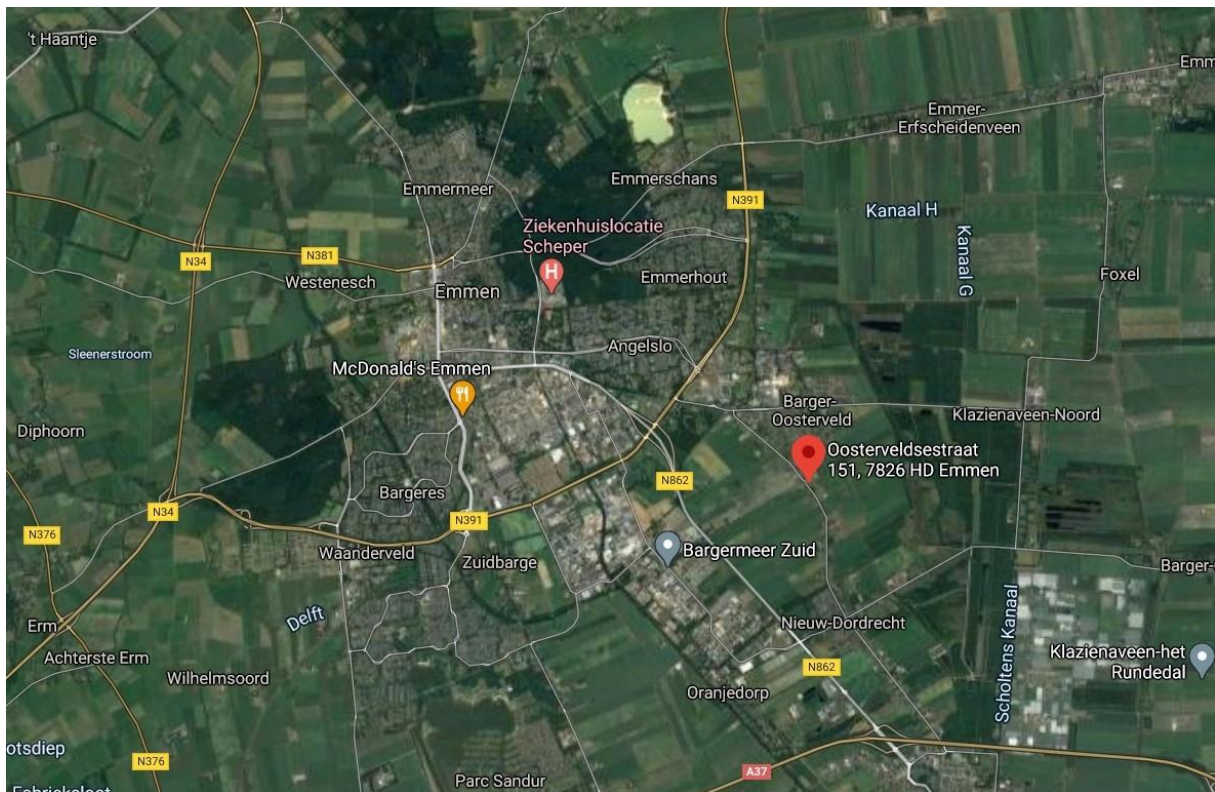
Figuur 2: Ligging van de onderzochte locatie (in rode cirkel) ten opzichte van N2000 (lichtgroen). Bron: ArcGis.com

4. Beschrijving locatie en ingrepen

4.1. Beschrijving locatie

De onderzochte locatie is gelegen aan de Oosterveldsestraat 151 te Barger-Oosterveld (gemeente Emmen). Het betreft een voormalige horecagelegenheid (café) en het gebouw is opgetrokken uit baksteen (met spouwmuur, zonder open stootvoegen), bestaat uit enkel een begane grond zonder verdiepingen en heeft een plat dak. Naast dit gebouw is er ook sprake van een bijgebouw met garage-units en toiletten. Dit gebouw is deels opgetrokken uit baksteen, deels betimmerd met damwandprofiel-platen en heeft eveneens een plat dak. Alle bebouwing staat al geruime tijd leeg en verkeerd in een slechte staat van onderhoud. Op het omliggende terrein staat een hoogspanningsmast met daaronder opslag van hooibalen in plastic verpakt. Het overige deel van het onderzochte terrein bestaat deels uit grasland en deels uit een ijsbaan die volstaat met water. Rond de ijsbaan is een houtsingel aanwezig bestaand uit inheemse boom- en struiksoorten.

Voor een impressie van de onderzochte locatie: zie bijlage op pagina 24.



Figuur 3: Ligging van de onderzochte locatie t.o.v. Emmen. Bron: Google Maps.

4.2. Beschrijving ingreep

De voorgenomen ingreep bestaat uit:

- Sloop van alle bebouwing ter plaatse (voormalig café plus bijgebouw);
- Bouwrijp maken van achterliggend perceel. Waaronder voormalige ijsbaan;
- Realisatie van nieuwbouw ter plaatse;
- Verplaatsen van de locatie van de ijsbaan.

Ten behoeve van deze plannen zullen geen bomen worden gekapt, geen sloten, vijvers of andere watergangen worden gedempt. Voor een impressie van de voorgenomen plannen, zie bijlage 2.



Figuur 4: Exacte ligging van de onderzochte locatie. Bron: Google Earth.

5. Resultaten

In dit hoofdstuk zijn de (potentiële) aan- of afwezigheid van de onderzochte plant- en diersoorten in het onderzoeksgebied onderbouwd. De relevante soorten zijn nader toegelicht.

5.1. Veldbezoek

Tijdens het veldbezoek is voor zover mogelijk een inventarisatie uitgevoerd van de beschermde soorten binnen de Wnb met de nadruk op de niet vrijgestelde beschermde soorten. In onderstaande tabel zijn het tijdstip en de waarnemings-condities van het uitgevoerde veldbezoek weergegeven.

Waarnemingscondities veldbezoek			
Datum	Begintijd	Eindtijd	Weersomstandigheden
30.01.2021	12:15 uur	14:15 uur	Wind: 1 bft, bewolking 60%, circa 0°C., geen regen

Tabel 2. Waarnemingscondities veldbezoek

5.2. Flora

De plantengroei op de onderzochte locatie bestaat grotendeels uit grasveld. Daar groeien ook wilde planten, het betreft hier triviale soorten als hertshoornweegbree, bijvoet, paardenzuring en soortgelijke soorten. Op de nattere plaatsen groeit onder meer liesgras. Er komen echter geen plantensoorten voor met een beschermde status.

Effectenbeoordeling: Door de voorgenomen plannen zullen geen beschermde plantensoorten in het geding komen.

Grondgebonden zoogdieren

Tijdens dit onderzoek zijn met uitzondering van sporen van enkele licht beschermde soorten als mol, veldmuis, huismuis en bosmuis geen sporen of andere aanwijzingen van grondgebonden zoogdiersoorten aangetroffen. De locatie zal zeker deel uitmaken van een groter gebied waarvan soorten als egel, vos, ree, steenmarter, hermelijn, wezel en bunzing zo nu en dan gebruik maken om er te foerageren, maar van de aanwezigheid van belangrijk essentieel of functioneel leefgebied, vaste verblijf- en rustplaatsen in de bebouwing is geen sprake.

Effectenbeoordeling: Door de geplande ingreep zullen geen beschermde grondgebonden zoogdieren in het geding komen of vaste voortplantings- en rustplaatsen permanent worden verstoord.

5.3. Vleermuizen

In de directe omgeving van de onderzochte locatie komen diverse soorten vleermuizen voor. Onder andere: gewone dwergvleermuis, ruige dwergvleermuis, laatvlieger, gewone grootoorvleermuis en rosse vleermuis. Omdat het voornemen bestaat om bebouwing af te breken is er voor dit onderzoek alleen gekeken naar de geschiktheid van deze locatie als vaste verblijfplaats voor gebouw-bewonende vleermuizen als gewone dwergvleermuis, ruige dwergvleermuis en laatvlieger. Daarnaast is er gekeken naar de geschiktheid van de omgeving als foerageerplaats voor vleermuizen en het belang daarvan als onderdeel van een potentiële vliegroute voor vleermuizen. Er zullen geen bomen worden gekapt, dus er is geen onderzoek gedaan naar vaste verblijfplaatsen van boom-bewonende vleermuizen.

Vaste verblijfplaatsen

Omdat de muren van de voormalige horecagelegenheid geen toegankelijke spouwmuren hebben en omdat de bebouwing nogal laag is (alleen begane grond) en een plat dak heeft kan worden bepaald dat de kans op vaste verblijfplaatsen in de vorm van kraamverblijfplaatsen en balts- en zomerverblijfplaatsen kan worden uitgesloten. De overige bebouwing is eveneens ongeschikt. Daarbij komt dat de locatie al lange tijd leeg staat en dus ook niet meer verwarmd is, waardoor het geheel nogal vochtig, een situatie die vleermuizen bij voorkeur vermijden.

Foerageerplaatsen

De onderzochte locatie is vanwege de ligging in het buitengebied met veel bomen, houtwallen en weilanden geschikt als foerageergebied voor vleermuizen. Deze functie zal vanwege de voorgenomen ingreep niet wijzigen.

Vliegroutes

Het is zeer aannemelijk dat de locatie dienstdoet als onderdeel van een vliegroute voor vleermuizen en dan betreft het voornamelijk de bomenrijen langs wegen en houtwallen. Vanwege de voorgenomen ingreep zal deze functie echter niet wijzigen.

Effectenbeoordeling: De aanwezigheid van vaste verblijfplaatsen voor vleermuizen is op de onderzochte locatie uit te sluiten. Door de geplande ingreep zullen geen vaste verblijfplaatsen van vleermuizen in het geding komen. Foerageermogelijkheden en vliegroutes van vleermuizen worden niet aangetast.

5.4. Vogels

Tijdens dit onderzoek is gericht gekeken naar de functie die de onderzochte locatie voor vogels kan vervullen en gezocht naar jaarrond beschermde nestplaatsen van onder meer huismussen en spreeuwen.

Huismus: Rond de onderzochte locatie en in de directe omgeving daarvan werden geen huismussen aangetroffen, gezien of gehoord. Ook werden er geen sporen van recente bewoning door huismussen gevonden. Onder recente sporen wordt verstaan: nesten of oude nesten, veren, uitwerpselen.

Spreeuw: Rond de onderzochte locatie in de directe omgeving daarvan werden geen spreeuwen aangetroffen.

Tijdens het bezoek werden de volgende soorten aangetroffen roodborst, merel, zwarte kraai, pimpelmees, koolmees, houtduif en grote bonte specht. Van de laatstgenoemde soort werden geen nestholen aangetroffen in de berken langs de locatie.

Effectenbeoordeling: Door de geplande ingreep zullen geen jaarrond beschermde nestplaatsen van huismus, spreeuw, boerenzwaluw, kerkuil en steenuil verloren gaan.

5.5. Amfibieën, reptielen en vissen

De onderzochte locatie is matig geschikt als landbiotoop en/of foerageerplek voor licht beschermde soorten als gewone pad, bruine kikker en kleine watersalamander. Het voorkomen ter plaatse van strenger beschermde soorten kan op basis van biotoopkenmerken geheel worden uitgesloten.

Effectenbeoordeling: Door de geplande ingreep zullen geen beschermde amfibieën-, reptielen- of vissensoorten in het geding komen.

5.6. Dagvlinders, libellen en overige ongewervelden

Tijdens de quickscan werden geen dagvlinder-, libellen- en sprinkhanensoorten aangetroffen. De weersomstandigheden en de tijd van het jaar waren daar ook niet gunstig voor. Er is verder geen onderzoek naar het voorkomen van deze soortgroepen verricht. De reden hiervoor is dat op basis van een visuele inspectie kon worden volstaan met de constatering dat er vanwege de geplande ingreep geen belangrijk biotoop voor *streng beschermde* insectensoorten zal worden aangetast.

Effectenbeoordeling: Door de geplande ingreep zullen geen beschermde dagvlinder- en libellensoorten of overige ongewervelden in het geding komen.

6. Toetsing aan de Wnb

Welke verbodsbepalingen kunnen worden overtreden?

Beschermingsregime soorten Vogelrichtlijn § 3.1

Artikel 3.1. lid 2 'het is verboden opzettelijk nesten, rustplaatsen en eigen van vogels te vernielen of te beschadigen, of nesten van vogels weg te nemen' en lid 4 en 5 'het is verboden vogels opzettelijk te storen, tenzij de storing niet van wezenlijke invloed is op de staat van instandhouding van de desbetreffende vogelsoort'

- Dit is niet van toepassing, omdat kan worden uitgesloten dat er ter plaatse huismussen, spreeuwen, boerenzwaluwen, kerkuilen en steenuilen broeden.

Beschermingsregime soorten Habitatrichtlijn § 3.2

- Dit is niet van toepassing, omdat op basis van de bevindingen van deze quickscan kan worden uitgesloten dat er vaste verblijfplaatsen van vleermuizen aanwezig zijn;

Beschermingsregie andere soorten § 3.3

Artikel 3.10 lid 1b 'het is verboden de vaste voortplantingsplaatsen of rustplaatsen van dieren opzettelijk te beschadigen of te vernielen'

- Dit is niet van toepassing, want er worden door de voorgenomen plannen geen vaste voortplantingsplaatsen of rustplaatsen opzettelijk beschadigd of vernield.

Natuur Netwerk Nederland (NNN) en Natura 2000 (N2000)

De onderzochte locatie ligt op minder dan 3 kilometer van het Natuurnetwerk Drenthe. Door de geplande ingreep zullen de kernwaarden van het NNN niet in het geding komen.

De onderzochte locatie ligt op meer dan 3 kilometer afstand van afstand van Natura 2000 gebied. Een Aerius calculatie is inmiddels uitgevoerd.

7. Conclusies en aanbevelingen

Op basis van deze quickscan kan het volgende worden geconcludeerd:

- Er zijn geen jaarrond beschermde nesten van vogels aangetroffen en het kan worden uitgesloten dat ze aanwezig zijn;
- Ten aanzien van de voorgenomen plannen is het niet noodzakelijk vervolgonderzoek uit te voeren volgens kennisdocument huismus;
- Ten aanzien van de voorgenomen plannen is het niet noodzakelijk vervolgonderzoek uit te laten voeren volgens het vleermuisprotocol 2021, omdat kan worden uitgesloten dat er ter plaatse vaste verblijfplaatsen van vleermuizen aanwezig zijn;
- De onderzochte locatie ligt op 1,19 kilometer van het Natuurnetwerk Drenthe, maar de aard van de geplande werkzaamheden is van dien aard dat de kernwaarden van het NNN niet zullen worden aangetast;
- De onderzochte locatie ligt op 7,63 kilometer afstand van N2000 gebied het Bargerveen. Een stikstofberekening (Aerius) is inmiddels uitgevoerd.

Op basis van deze quickscan wordt het volgende geadviseerd:

Omdat is geconstateerd dat de onderzochte locatie zeer arm is aan dier- en vogelsoorten wordt geadviseerd om bij de inrichting van de woningen en de omgeving zo in te richten dat de biodiversiteit ter plaatse sterk toeneemt. Dat kan door middel van de volgende maatregelen:

- Neem enkele huismussen- en vleermuizenkasten op in de nieuwbouw, dat kan door middel van inbouwkasten die opgenomen zijn in de spouwmuur;
- Richt de omgeving van de nieuwbouw in op een streekeigen manier door middel van het gebruik van houtwallen, erfafscheidingen of hagen met streekeigen plantgoed zoals sleedoorn, meidoorn, Gelderse roos, taxus, hulst, liguster en hazelaar.

Noot: Dit zijn vrijblijvende adviezen, dus geen wettelijke verplichtingen naar aanleiding van de uitkomst van deze quickscan.

8. Bronvermeldingen

Literatuur:

- Lange, R., P. Twisk, A. van Winden & A. van Diepenbeek, 2003. Zoogdieren van West-Europa. Stichting Uitgeverij van de KNNV en VZZ i.s.m. Vereniging Natuurmonumenten.
- Limpens, H., K. Mostert & W. Bongers (red.), 1997. Atlas van de Nederlandse vleermuizen, Stichting Uitgeverij van de Koninklijke Nederlandse Natuurhistorische Vereniging, Drenthe.
- Ministerie van LNV, 2004. Besluit van de Minister van Landbouw, Natuur en Voedselkwaliteit TRCJZ/2004/5727, houdende vaststelling van rode lijsten flora en fauna.
- SOVON, 2002. Atlas van de Nederlandse broedvogels. Nederlands Natuurhistorisch Museum Naturalis, KNNV Uitgeverij en EIS-Nederland, Leiden.
- Twisk, P. *et al*, 2010. Veldgids Europese Zoogdieren. KNNV Uitgeverij en Zoogdierverseniging.

Websites:

- arcgis.nl
- ravn.nl
- sovon.nl
- synbiosis.alterra.nl
- waarneming.nl
- zoogdierverseniging.nl

Bijlage 1: Foto-overzicht



23







Bijlage 2: Overzicht van voorgenomen bouwplan



