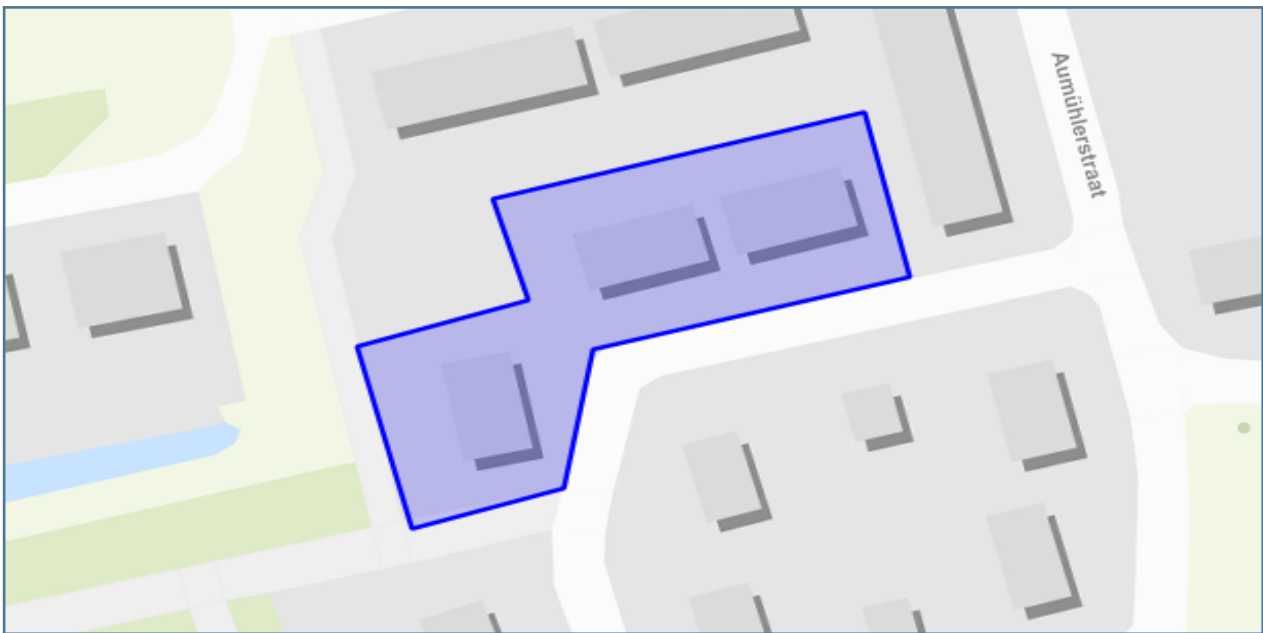


Normale procedure in Waterschap Vechtstromen

Algemene informatie

Aanvraag gestart	17-03-2023 13:19
Aanvraag ingediend	17-03-2023 13:23
Aanvraagnummer	00011426
Bevoegd gezag	Waterschap Vechtstromen
E-mailadres	[REDACTED]
Naam aanvraag	Normale procedure

Op basis van onderstaande locatie



Aanvraagformulier

Vragen en antwoorden uit de aanvraag

Wat is uw naam?	[REDACTED]
Wat is uw emailadres?	[REDACTED]
Wat is uw telefoonnummer?	[REDACTED]
Doet u een aanvraag namens uzelf?	Nee
Namens wie vraagt u een watertoets aan?	Woonservice
Wat is het emailadres van de initiatiefnemer?	[REDACTED]
Wat is het telefoonnummer van de initiatiefnemer?	[REDACTED]
Is er contact geweest met de gemeente?	Ja
Geef hier de naam van de contactpersoon van de gemeente.	[REDACTED]
Wat is het emailadres van de contactpersoon?	[REDACTED]
Wat is de naam van het plan?	Ruimtelijke onderbouwing Ter Borghstraat Sleen
Geef een korte omschrijving van het plan.	Sloop 6 woningen (twee onder een kap) en realisatie 7 woningen (1 x drie onder een kap en 2x twee onder een kap)
Wat is de toename aan verharding (bestrating en bebouwing) binnen het plangebied in m2?	0
Wat is het adres van het plan?	Ter Borghstraat Sleen
Wilt u een bijlage toevoegen van het plan?	Ja
Voeg een bijlage toe.	bestandsnaam: voorlopig ontwerp Sleen.pdf
Wilt u nog een bijlage toevoegen?	Nee
Hoeveel wooneenheden gaat u realiseren?	7
Is er in of rondom het plangebied sprake van wateroverlast of grondwateroverlast?	Nee
In welk type rioolstelsel ligt het plan?	Gemengd stelsel
Maakt het plan deel uit van een groter plan dat in ontwikkeling is?	Nee

Op basis van de check is onderstaande nodig

1. Normale procedure

Wat moet ik doen?

Aanvraagformulier


datum dossiercode


Geachte heer/mevrouw ,


U heeft het Waterschap Vechtstromen geïnformeerd over het plan door gebruik te maken van de digitale watertoets (www.dewatertoets.nl). De beantwoording van de vragen heeft er toe geleid dat de Normale procedure van het watertoetsproces moet worden doorlopen.


Watertoetsproces:

Op grond van artikel 12 uit het besluit op de ruimtelijke ordening moeten ruimtelijke plannen zijn voorzien van een waterparagraaf. Hiervoor moet het proces van de watertoets worden doorlopen. Bij het watertoetsproces gaat het om het hele proces van vroegtijdig meedenken, informeren, adviseren, afwegen en uiteindelijk beoordelen van de waterhuishoudkundige aspecten in ruimtelijke plannen en besluiten. Waterschap Vechtstromen kijkt wat de invloed van het plan op de waterhuishouding is en geeft een wateradvies. Daarbij toetst het waterschap het plan aan het voorkeursbeleid dat is geformuleerd. Voor het verdere proces is het van belang om de RO adviseur van het waterschap te betrekken bij het plan. Wij verzoeken u ons te informeren over de wijze waarop het plan verder zal worden voorbereid. Daarvoor kunt u contact opnemen met de, voor desbetreffende gemeente, aangewezen RO adviseur.

- 
- gemeente Hardenberg
 - gemeente Losser
 - gemeente Ommen

- 
- gemeente Borne
 - gemeente Coevorden
 - gemeente Hellendoorn
 - gemeente Oldenzaal

- 
- gemeente Dinkelland
 - gemeente Enschede
 - gemeente Tubbergen

- 
- gemeente Almelo
 - gemeente Rijssen-Holten
 - gemeente Wierden

Aanvraagformulier

- gemeente Borger-Odoorn
- gemeente De Wolden
- gemeente Emmen
- gemeente Hoogeveen
- gemeente Midden-Drenthe
- gemeente Twenterand



- gemeente Berkelland
- gemeente Haaksbergen
- gemeente Hengelo
- gemeente Hof van Twente

Telefonisch bereikbaar via mailverzoek of algemeen telefoonnr. 088-2203333.

Algemene info: In de procedurebepalingen van de Wro voor het bestemmingsplan is opgenomen dat de kennisgeving wordt toegezonden aan de instanties die bij het overleg zijn betrokken. De terinzagelegging van het bestemmingsplan kunt u zenden aan kennisgevingwro@vechtstromen.nl.

Copyright Digitale watertoets - <http://www.dewatertoets.nl/>. Dit document is gegenereerd via de website <http://www.dewatertoets.nl/>. Het document mag alleen worden gebruikt ten behoeve van het plan, dat in dit document is omschreven. De informatie in dit document is houdbaar tot maximaal 1 jaar, gerekend vanaf de genoemde datum in dit document.