

**Berekening stikstofdepositie Ossehaar
fase C Coevorden**

DEFINITIEF



BügelHajema

Ruimte voor de leefomgeving

**Berekening stikstofdepositie Ossehaar
fase C Coevorden**

DEFINITIEF

Inhoud

Rapport en bijlagen

2 mei 2023

Projectnummer P001450



Ruimte voor de leefomgeving

Inhoudsopgave

1	Inleiding	3
2	Wettelijk kader	4
3	Ligging plangebied	6
4	Invoergegevens AERIUS	7
4.1	Aanlegfase 2023	7
4.1.1	Emissie mobiele werktuigen op de locatie (bron 1)	7
4.1.2	Werkverkeer (bron 2)	8
4.1.3	Totale emissie	9
4.2	Gebruiksfase 2024	9
4.2.1	Verkeersgeneratie woningen (bron 1)	9
4.2.2	Totale emissie	9
5	Model	10
6	Rekenresultaten en conclusie	11

1 Inleiding

In het kader van het bestemmingsplan Ossehaar C is de depositie van stikstof ten gevolge van de bouw en het gebruik van 100 woningen aan de Hartog Zilverbergstraat en de Jan Frowijnstraat in Coevorden berekend.

Het plan maakt de bouw van 100 woningen mogelijk op een locatie in het weinig stedelijk woonmilieu. De omvang van het plan is op de onderstaande afbeelding weergegeven. De depositie van stikstof in stikstofgevoelige Natura 2000-gebieden ten gevolge van de emissie van NO_x en NH_3 van deze ontwikkeling, alsmede van het verkeer van en naar de locatie is berekend met het programmapakket AERIUS (2 mei 2023). Dit rapport vormt een toelichting op de bijgevoegde berekening.



Afbeelding 1 – Omvang plangebied (bron: pdokviewerpdok.nl, d.d. 02-05-2023)

Leeswijzer

In het volgende hoofdstuk wordt ingegaan op het wettelijk kader van de Wet natuurbescherming bij vergunningaanvragen of bestemmingsplanprocedures. Vervolgens komt in hoofdstuk 3 de ligging van het plangebied ten opzichte van de meest nabijgelegen Natura 2000-gebieden aan bod. Hoofdstuk 4 is gewijd aan de invoergegevens van het programmapakket AERIUS en hoofdstuk 5 geeft het model weer. In het laatste hoofdstuk worden de rekenresultaten en conclusies besproken.

2 Wettelijk kader

De Wet natuurbescherming regelt de bescherming van Natura 2000-gebieden, bossen en specifieke dier- en plantsoorten. De bescherming van de Natura 2000-gebieden is verankerd in het onderdeel gebiedsbescherming. Plannen en projecten met negatieve effecten op deze gebieden zijn vergunningplichtig. Relevant daarbij is dat de Wnb een externe werking kent. Van externe werking is sprake als activiteiten buiten een Natura 2000-gebied van invloed zijn op de natuurwaarden in een Natura 2000-gebied.

In Nederland zijn 162 Natura 2000-gebieden gelegen. In 130 van deze gebieden komen stikstofgevoelige habitats of leefgebieden van soorten voor. Dit betekent dat een verdere toename van stikstofdepositie tot een negatief effect kan leiden. Derhalve dient bij een nieuwe ruimtelijke ontwikkeling onderzocht te worden of er stikstofdepositie in stikstofgevoelige Natura 2000-gebieden plaatsvindt. Dit geldt voor een activiteit waar een omgevingsvergunning voor noodzakelijk is, maar ook voor een bestemmingsplan dat nieuwe ontwikkelingen mogelijk maakt. Voor een bestemmingsplan is het namelijk noodzakelijk om de uitvoerbaarheid van het plan op voorhand aan te tonen. Hiernaast geldt op grond van artikel 2.7 Wnb in samenhang met artikel 2.8 Wnb een onderzoeksplicht voor bestemmingsplannen. Een te hoge stikstofdepositie kan tot een negatief effect leiden, waardoor de kans bestaat dat het bestemmingsplan onder dezelfde omstandigheden niet kan worden vastgesteld.

Kwetsbaarheid van stikstof gevoelige natuurgebieden

Niet alle Natura 2000-gebieden met voor stikstof gevoelige habitats of leefgebieden voor soorten zijn even kwetsbaar voor een toename van de stikstofdepositie. Wanneer het gebieden betreft waar zich habitats of leefgebieden van soorten bevinden waarvan de kritische depositiewaarde lager is dan de achtergrondwaarde voor stikstof, dan is sprake van een overgevoelig gebied. In die gebieden moet de toename van zelfs een minimale stikstofdepositie al als significant negatief worden beschouwd. In die gebieden kan een toename van de stikstofdepositie met meer dan 0,00 mol N/ha/jaar dan ook niet worden toegestaan. In gebieden waar de kritische depositiewaarde hoger is dan de achtergrondwaarde, is weliswaar sprake van een negatief effect bij een toename van de stikstofdepositie, maar deze wordt pas significant negatief wanneer de toename zo groot is dat de kritische depositiewaarde wordt overschreden. In dergelijke gebieden is dus meer ruimte voor een toename van de stikstofdepositie.

Saldering

Om een ruimtelijke ontwikkeling of bestemmingsplan waarbij sprake is van meer stikstofdepositie op een stikstofgevoelig Natura 2000-gebied mogelijk te maken, kan gebruik worden gemaakt van intern of extern salderen. Door middel van salderen zorgt de initiatiefnemer ervoor dat de netto stikstofemissie niet toeneemt. Dit kan door middel van het staken van stikstof emitterende activiteiten binnen het projectgebied of plangebied zelf (intern salderen) of het staken van stikstof emitterende activiteiten op een locatie buiten het plangebied van de ruimtelijke ontwikkeling of het bestemmingsplan (extern salderen).

Bij de toepassing van intern of extern salderen gelden belangrijke voorwaarden, namelijk:

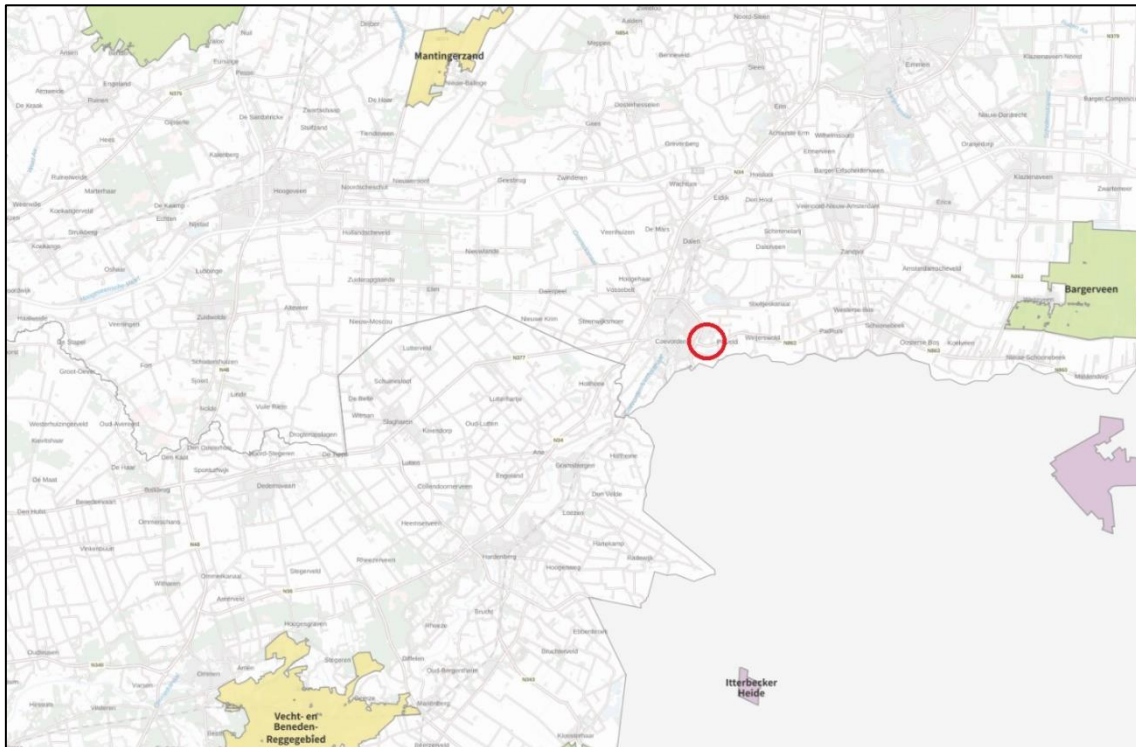
- om intern te mogen salderen, moet er sprake zijn van één project of één plan waarbij sprake is van één locatie waarbinnen de te salderen activiteiten zich bevinden;
- extern salderen wordt aangemerkt als een mitigerende of verzachtende maatregel in de zin van artikel 6, lid 3 van de Habitatrichtlijn en mag dus alleen plaatsvinden in het kader van een passende beoordeling.

Stikstofregistratiesysteem

Naast saldering bestaat er de mogelijkheid voor woningbouwprojecten waarbij sprake is van meer stikstofdepositie op een stikstofgevoelig Natura 2000-gebied mogelijk te maken via het stikstofregistratiesysteem. In dit stikstofregistratiesysteem wordt alle stikstofruimte van stikstofreducerende maatregelen opgeslagen. De door deze maatregelen beschikbaar gekomen ruimte kan voor maximaal 70% worden besteed aan economische ontwikkelingen.

3 Ligging plangebied

Zoals in de inleiding is aangegeven, is het plangebied gelegen aan de Hartog Zilverbergstraat en de Jan Frowijnstraat te Coervorden. Op de onderstaande afbeelding is de ligging van het plangebied ten opzichte van de meest nabijgelegen Natura 2000-gebieden weergegeven.



Afbeelding 2 – Ligging plangebied ten opzichte van de meest nabijgelegen Natura 2000-gebieden

De meest nabijgelegen Natura 2000-gebieden zijn:

- Bargerveen, gelegen op een afstand van circa 13,5 km;
- Mantingerzand, gelegen op een afstand van circa 16,6 km;
- Vecht- en Beneden- Reggegebied, gelegen op een afstand van circa 21 km.

4 Invoergegevens AERIUS

Met behulp van AERIUS kan de depositie als gevolg van de emissies van NO_x en NH_3 op Natura 2000-gebied worden berekend. Om de berekening te kunnen maken, moeten stikstofbronnen worden ingevoerd die bij het project of plan zullen worden gebruikt. In AERIUS zijn voor diverse bronnen standaard emissiekengetallen opgenomen op basis waarvan de emissies van NO_x en NH_3 kunnen worden bepaald. Het gaat dan om bronnen die worden gebruikt tijdens de sloop-, aanleg- en/of bouwfase en bronnen die later tijdens het gebruik van het project of plan worden ingezet.

Het gaat om bijvoorbeeld (mobiele) werktuigen, maar ook om het verkeer op, van en naar het terrein. Hoe bronnen moeten worden bepaald, is uitgewerkt in het handboek "Werken met AERIUS Calculator". Conform dit handboek dient bijvoorbeeld de verkeersgeneratie te worden beschouwd. Niet alleen het handboek speelt daarbij een rol. Ook gerechtelijke uitspraken zijn van belang. Zo blijkt uit jurisprudentie dat de gevolgen voor het milieu van het af- en aanrijdend verkeer niet meer aan de ruimtelijke ontwikkeling worden toegerekend wanneer dit verkeer kan worden geacht te zijn opgenomen in het heersende verkeersbeeld. Dit is het geval wanneer het aan- en afrijdende verkeer zich door zijn snelheid en rij- en stopgedrag nog niet, dan wel niet meer onderscheidt van het overige verkeer dat zich op de betrokken weg bevindt. De berekening heeft dienovereenkomstig plaatsgevonden.

Door de opdrachtgever is aangegeven dat de woningen gasloos worden uitgevoerd. Dit betekent dat geen rekening hoeft te worden gehouden met een emissie van NO_x ten behoeve van de verwarming. Dit zal geborgd moeten worden in de ruimtelijke procedure.

Ten behoeve van de werkzaamheden en de verkeersgeneratie van de woningen zijn de volgende invoergegevens in AERIUS gebruikt (afbeelding 3 en 4). De aanlegfase en gebruiksfase zijn opgedeeld in twee rekenjaren.

4.1 Aanlegfase 2023

4.1.1 Emissie mobiele werktuigen op de locatie (bron 1)

In de navolgende tabel zijn de invoergegevens van de mobiele werktuigen op de bouwlocatie weergegeven. Voor de berekening is uitgegaan van gemiddelden, gebaseerd op het bronbestand van BügelHajema Adviseurs¹. Met betrekking tot het verbruik van het aantal liters brandstof en het percentage AdBlue is aangesloten bij het onderzoek van TNO (AUB (AdBlue verbruik, Uren, en Brandstofverbruik): een robuuste schatting van NO_x en NH_3 uitstoot van mobiele werktuigen, TNO 2021 R12305). Op basis van dit onderzoek is voor stage IV mobiele werktuigen uitgegaan van 6% AdBlue ten opzichte van het aantal liters verbruikte brandstof.

¹ Voor de invoergegevens van mobiele werktuigen op de locatie is gebruik gemaakt van aannames afkomstig uit een door BügelHajema Adviseurs bijgehouden bronbestand. Dit bronbestand bevat gemiddelde cijfers over de inzet van mobiele werktuigen op de locatie en zijn verkregen door jarenlange ervaring met stikstofberekeningen.

Tabel 1. Emissie mobiele werktuigen bouwlocatie

Functie	Aantal	Werktuig	kW	Stage	Eenheid	Draai-uren	Verbruik liters /uur	Totaal Verbruik liters	Emissie NOx
Woningen	100	graafmachine	200	Stage IV	8 u/ won.	800 uur	19,81	15.848	89,5 kg
	100	kraan	200	Stage IV	8 u/ won.	800 uur	19,81	15.848	89,5 kg
	100	heistelling	200	Stage IV	4 u/ won.	400 uur	19,81	7.924	44,5 kg
	100	betonstorter	200	Stage IV	4 u/ won.	400 uur	19,81	7.924	44,5 kg
	100	verreiker	60	Stage IV	4 u/ won.	400 uur	6,32	2.528	15,5 kg
Verharding	5.400 m ²	graafmachine	100	Stage IV	4 u/ 50 m ²	432 uur	10,18	4.398	25,9 kg
	5.400 m ²	kraan	100	Stage IV	2 u/ 50 m ²	216 uur	10,18	2199	12,9 kg
	5.400 m ²	betonstorter	10	Stage IV	2 u/ 50 m ²	216 uur	2,5	540	11,9 kg
Groen	1.950 m ²	graafmachine	100	Stage IV	5 u/ 50 m ²	195 uur	10,18	1.986	11,3 kg
	1.950 m ²	kraan	100	Stage IV	5 u/ 50 m ²	195 uur	10,18	1.986	11,3 kg
Totale emissie in kg NOx /jaar									356,9 kg

De totale emissie van mobiele werktuigen bedraagt 356,9 kg NO_x/jr.

4.1.2 Werkverkeer (bron 2)

Wat betreft het werkverkeer is rekening gehouden met de volgende ritten per jaar. Voor de berekening is uitgegaan van gemiddelden, gebaseerd op het bronbestand.

Tabel 2. Ritproductie werkverkeer

Functie	Aantal	Verkeer	Eenheid	Aantal
Woningen	100	Licht verkeer	100/won.	10.000
	100	Middelzwaar verkeer	20/won.	2.000
	100	Zwaar verkeer	4/won.	400
Verharding	5.400 m ²	Licht verkeer	40/100 m ²	2.160
	5.400 m ²	Middelzwaar verkeer	0/100 m ²	0
	5.400 m ²	Zwaar verkeer	40/100 m ²	2.160
Groen	1.000 m ²	Licht verkeer	40/100 m ²	780
	1.000 m ²	Middelzwaar verkeer	40/100 m ²	780
	1.000 m ²	Zwaar verkeer	0/100 m ²	0
Totaal		Licht verkeer		12.940
		Middelzwaar verkeer		2.780
		Zwaar verkeer		2.560

Bij de indeling van verkeer in licht, middelzwaar en zwaar (vracht)verkeer is uitgegaan van de voertuigcategorieën van InfoMil (tabel 3).

Tabel 3. Bepaling voertuigcategorieën (InfoMil)

Categorie	Alledaagse omschrijving
Lichte motorvoertuigen	- alle personenauto's - de meeste bestelauto's - vrachtwagens met 4 wielen
Middelzware motorvoertuigen	- alle autobussen - vrachtwagens met 2 assen en 4 achterwielen
Zware motorvoertuigen	- vrachtwagens met 3 of meer assen - vrachtwagens met aanhanger - trekkers met oplegger

De totale emissie van het werkverkeer bedraagt 17,3 kg NO_x/jr.

4.1.3 Totale emissie

De totale emissie van het plan in de aanlegfase bedraagt 374,2 kg NO_x/jr.

4.2 Gebruiksfase 2024

4.2.1 Verkeersgeneratie woningen (bron 1)

In het model is het verkeer van en naar de gebouwen opgenomen, waarbij gebruik is gemaakt van CROW-publicatie 381, december 2018. Daarbij is gebruikgemaakt van de kencijfers voor rij-, twee-onder-een-kap-, en vrijstaande woning in de rest bebouwde kom. De verkeersgeneratie is in de onderstaande tabel weergegeven. Naast de aantallen verkeersbewegingen lichte motorvoertuigen zijn voor bezorging 24 verkeersbewegingen middelzware motorvoertuigen per etmaal opgenomen.

Tabel 4. Ritproductie woningen

Type woning	Aantal	Eenheid	Aantal
Koop – rij	10	7,8/won.	78
Koop – 2 [^] 1	26	8,2/won.	213,2
Koop – vrijstaand	26	8,6/won.	223,6
Huur – vrije sector	38	7,8/won.	296,4
Totaal			812

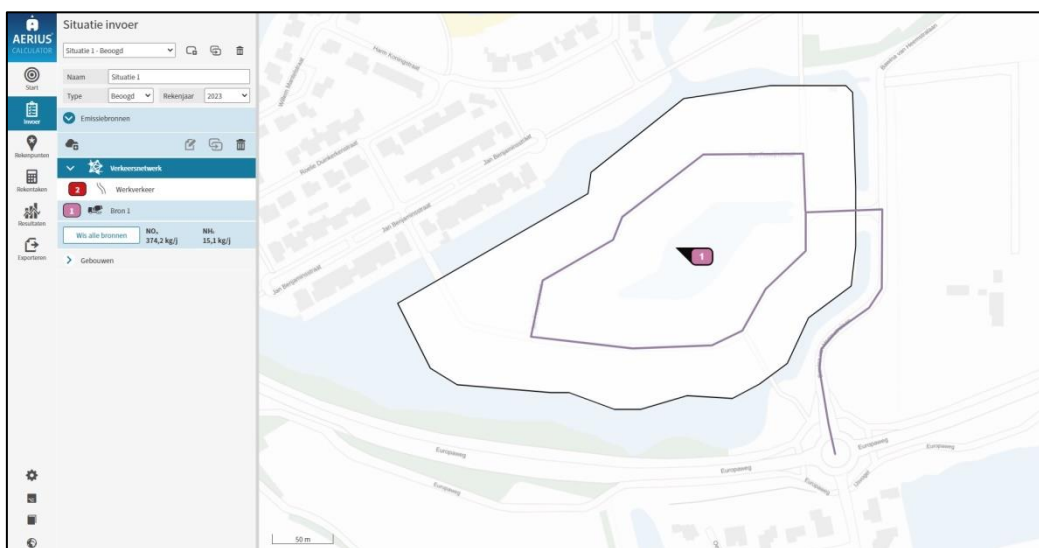
De totale emissie van de verkeersgeneratie van de woningen in de gebruiksfase bedraagt in dat geval 126,5 kg NO_x/jr.

4.2.2 Totale emissie

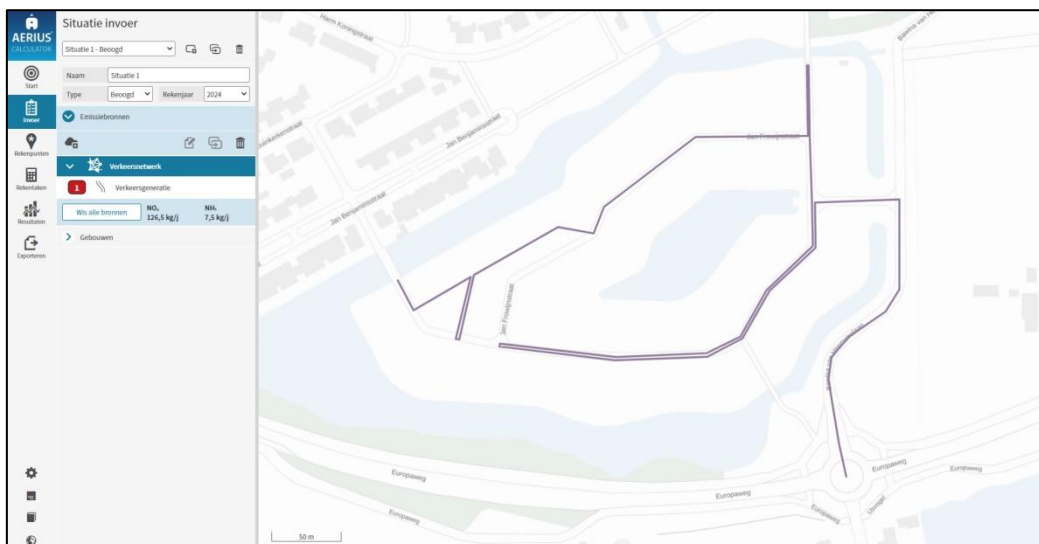
De totale emissie van het project in de gebruiksfase bedraagt 126,5 kg NO_x/jr.

5 Model

De emissie en depositie van het plan zijn bepaald met behulp van het AERIUS pakket (2 mei 2023). In de berekening is uitgegaan van de rekenjaren 2023 en 2024. Indien het plan later zal worden uitgevoerd, kan deze berekening als worstcase worden beschouwd. In latere rekenjaren zal de emissiefactor van onder andere verkeersbewegingen namelijk afnemen. Navolgend is van het model een afbeelding opgenomen.



Afbeelding 3 - AERIUS-model aanlegfase 2023



Afbeelding 4 - AERIUS-model gebruiksfase 2024

Deze berekening is tot stand gekomen op basis van:

AERIUS versie 2022.1_20230405_989cfb3815

Database versie 2022.1_989cfb3815

6 Rekenresultaten en conclusie

De berekeningen met AERIUS genereren een rekenresultaat en een pdf-bestand waarin wordt geconstateerd dat er geen stikstofgevoelige Natura 2000-gebieden zijn met een overschrijding van een planbijdrage van meer dan 0,00 mol N/ha/jaar. Deze pdf-bestanden zijn als bijlage toegevoegd.

Situatie	Resultaat	Stof	Weergave
Situatie 1 - Beoogd	Projectberekening	NO _x + NH ₃	Wnb registratieset
Berekend (ha gekarteerd)	Hoogste totale depositie (mol N/ha/Jr)	Met toename (ha gekarteerd)	Grootste toename (mol N/ha/Jr)
-	-	-	-
Met afname (ha gekarteerd)	Grootste afname (mol N/ha/Jr)		
-	-		

Afbeelding 5 – Rekenresultaat aanlegfase 2023

Situatie	Resultaat	Stof	Weergave
Situatie 1 - Beoogd	Projectberekening	NO _x + NH ₃	Wnb registratieset
Berekend (ha gekarteerd)	Hoogste totale depositie (mol N/ha/Jr)	Met toename (ha gekarteerd)	Grootste toename (mol N/ha/Jr)
-	-	-	-
Met afname (ha gekarteerd)	Grootste afname (mol N/ha/Jr)		
-	-		

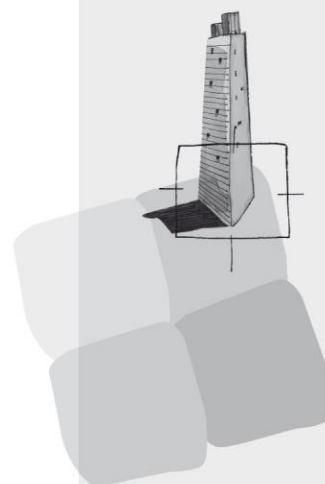
Afbeelding 6 – Rekenresultaat gebruiksfase 2024

Er treedt door de stikstofdepositie geen negatief effect op in het kader van de Wet natuurbescherming (Wnb) beschermde Natura 2000-gebieden. Het aspect stikstof staat nadere besluitvorming niet in de weg.

Colofon

Rapport

BügelHajema Adviseurs



BügelHajema Adviseurs bv
Bureau voor Ruimtelijke
Ordering en Milieu BNSP
Vaart nz 48-50
9401GN Assen
T 0592 316 206
F 0592 314 035
E info@bugelhajema.nl
W www.bugelhajema.nl

Vestigingen te Assen,
Leeuwarden en
Amersfoort

Bijlage 1

Projectberekening

Dit document geeft een overzicht van de invoer en rekenresultaten van een Projectberekening met AERIUS Calculator. De berekening is uitgevoerd binnen stikstofgevoelige Natura 2000-gebieden, op rekenpunten die overlappen met habitattypen en/of leefgebieden die aangewezen zijn in het kader van de Wet natuurbescherming, gekoppeld aan een aangewezen soort, of nog onbekend maar mogelijk wel relevant, en waar tevens sprake is van een overbelaste of bijna overbelaste situatie voor stikstof.



- [Overzicht](#)
- [Samenvatting situaties](#)
- [Resultaten](#)
- [Detailgegevens per emissiebron](#)

*Deze PDF is een digitaal bestand dat weer in te lezen is in AERIUS. Meer toelichting over deze PDF kunt u vinden in een bijbehorende leeswijzer. Deze leeswijzer en overige documentatie is te raadplegen via:
www.aerius.nl/handleidingen-en-leeswijzers*



Contactgegevens

Rechtspersoon
Inrichtingslocatie

Gemeente Coevorden
nvt,
nvt Coevorden

Activiteit

Omschrijving
Toelichting

Ossehaar C
Het voornemen betreft de realisatie van de woonwijk Ossehaar C van 100 woningen.

Berekening

AERIUS kenmerk
Datum berekening
Rekenconfiguratie

RviUJ8d77gza
02 mei 2023, 15:38
Wnb-rekengrid

Totale emissie

Situatie 1 - Beoogd

Rekenjaar	Emissie NH ₃	Emissie NO _x
2023	15,1 kg/j	374,2 kg/j

Resultaten

Situatie 1 - Beoogd
Gekarteerd oppervlak met toename (ha)
Gekarteerd oppervlak met afname (ha)
Grootste toename
Grootste afname

Hoogste bijdrage	Hexagon	Gebied
-		
-		
-		
-		
-		

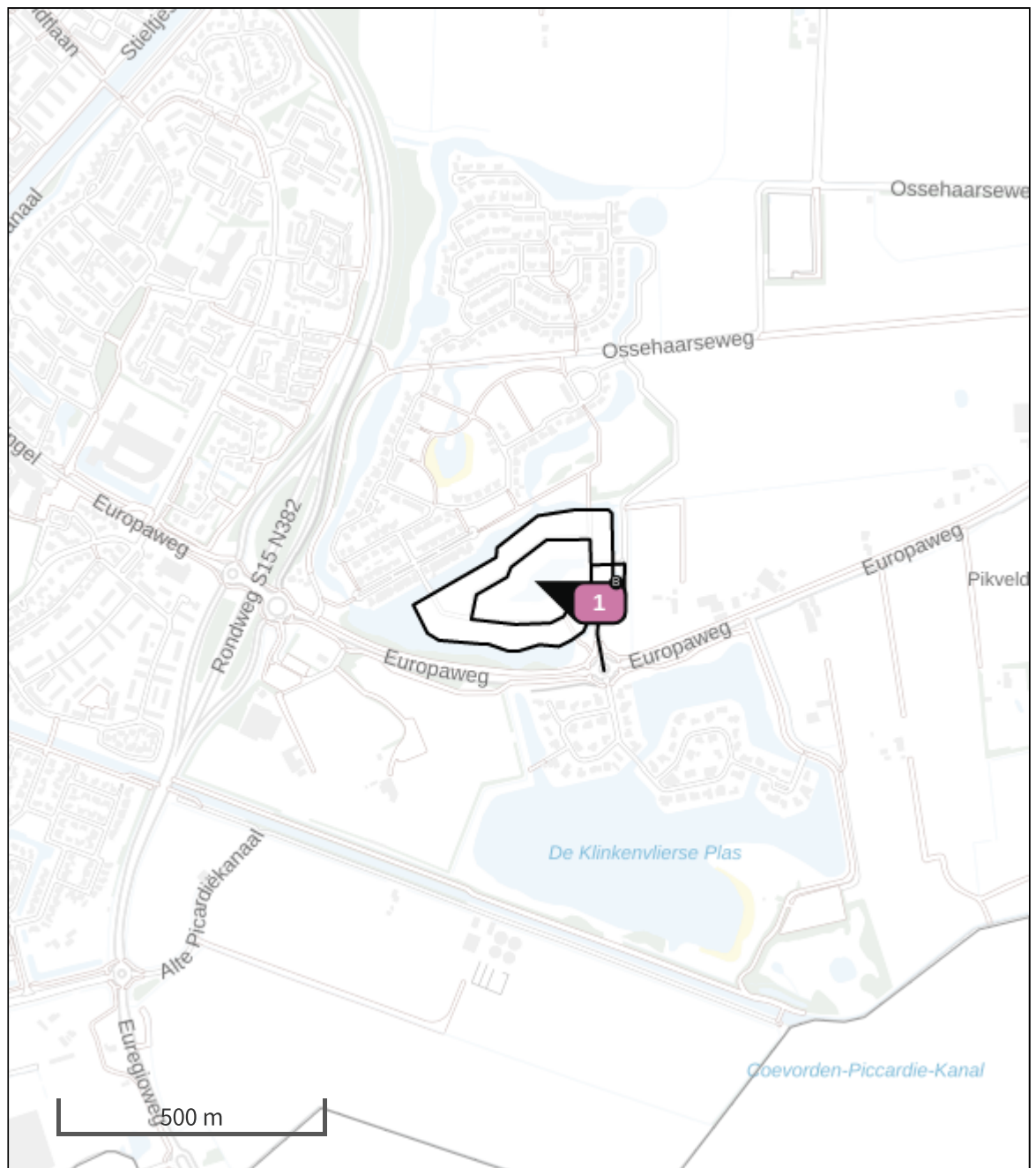









Situatie 1 (Beoogd), rekenjaar 2023

Emissiebronnen

	Emissie NH ₃	Emissie NO _x
 Mobiele werktuigen Bouw, Industrie en Delfstoffenwinning Bron 1	14,6 kg/j	356,9 kg/j
 Verkeersnetwerk	0,5 kg/j	17,3 kg/j

Hoogste af- en toename op (bijna) overbelaste stikstofgevoelige Natura 2000 gebieden.



- | | |
|---|--|
|  Habitatrictlijn |  Grootste toename (projectberekening) |
|  Vogelrichtlijn |  Grootste afname (projectberekening) |
|  Vogelrichtlijn, Habitatrictlijn |  Hoogste totaal (achtergrond + projectberekening) |
|  Niet bepaald | |

De letters bij de bronlabels op de kaart geven bij welke type situaties de bronnen horen: beoogde situatie (B), referentiesituatie (R) en/of salderingsituatie (S).

Resultaten stikstofgevoelige Natura 2000 gebieden situatie "Situatie 1" (Beoogd) incl. saldering e/o referentie

	Berekend (ha gekarteerd)	Hoogste totale depositie (mol N/ha/jr)	Met toename (ha gekarteerd)	Grootste toename (mol N/ha/jr)	Met afname (ha gekarteerd)	Grootste afname (mol N/ha/jr)
Totaal	-	-	-	-	-	-

Situatie 1, Rekenjaar 2023

1 Mobiele werktuigen | Bouw, Industrie en Delfstoffenwinning

Naam	Bron 1	NO _x	356,9 kg/j			
Locatie	X:248230,22 Y:519811,98	NH ₃	14,6 kg/j			
Oppervlakte	6,67 ha					
Naam	Stageklasse	Brandstof- verbruik	Draaiuren	AdBlue verbruik	Stof	Emissie
Graafmachine 200 kW - woningen	Stage-IV, 2014-2018, 75-560 kW, diesel, SCR: ja	15848 l/j	800 u/j	951 l/j	NO _x	89,5 kg/j
					NH ₃	3,8 kg/j
Kraan 200 kW - woningen	Stage-IV, 2014-2018, 75-560 kW, diesel, SCR: ja	15848 l/j	800 u/j	951 l/j	NO _x	89,5 kg/j
					NH ₃	3,8 kg/j
Heistelling 200 kW - woningen	Stage-IV, 2014-2018, 75-560 kW, diesel, SCR: ja	7924 l/j	400 u/j	476 l/j	NO _x	44,5 kg/j
					NH ₃	1,9 kg/j
Betonstorter 200 kW - woningen	Stage-IV, 2014-2018, 75-560 kW, diesel, SCR: ja	7924 l/j	400 u/j	476 l/j	NO _x	44,5 kg/j
					NH ₃	1,9 kg/j
Verreiker 60 kW - woningen	Stage-IV, 2014-2018, 56-75 kW, diesel, SCR: ja	2528 l/j	400 u/j	152 l/j	NO _x	15,5 kg/j
					NH ₃	0,6 kg/j
Graafmachine 100 kW - verharding	Stage-IV, 2014-2018, 75-560 kW, diesel, SCR: ja	4398 l/j	432 u/j	264 l/j	NO _x	25,9 kg/j
					NH ₃	1,1 kg/j
Wals 100 kW - verharding	Stage-IV, 2014-2018, 75-560 kW, diesel, SCR: ja	2199 l/j	216 u/j	132 l/j	NO _x	12,9 kg/j
					NH ₃	0,5 kg/j
Trilplaat 10 kW - verharding	Stage-IV, 2014-2018, <= 56 kW, diesel, SCR: nee	540 l/j	216 u/j		NO _x	11,9 kg/j
					NH ₃	4,1 g/j
Graafmachine 100 kW - groen	Stage-IV, 2014-2018, 75-560 kW, diesel, SCR: ja	1986 l/j	195 u/j	120 l/j	NO _x	11,3 kg/j
					NH ₃	0,5 kg/j
Kraan 100 kW - groen	Stage-IV, 2014-2018, 75-560 kW, diesel, SCR: ja	1986 l/j	195 u/j	120 l/j	NO _x	11,3 kg/j
					NH ₃	0,5 kg/j

2 Wegverkeer | Weg

Naam	Werkverkeer	Links	Rechts	NO _x	17,3 kg/j
Locatie	X:248227,15 Y:519729,35	Type scherm	-	-	NO ₂ 4,5 kg/j
Lengte	937,73 m	Hoogte	-	-	NH ₃ 0,5 kg/j
Wegtype	Binnen bebouwde kom (doorstromend)	Afstand tot de weg	-	-	
Rijrichting	Beide richtingen				
Tunnelfactor	1				
Type hoogteligging	Normaal				
Weghoogte	0 m				
Verkeer	Max. snelheid	Voertuigbewegingen		In file	
Licht verkeer	Voorgeschreven factoren	12.940,0 p/jaar		0,0 %	
Middelwaar vrachtverkeer	Voorgeschreven factoren	2.780,0 p/jaar		0,0 %	
Zwaar vrachtverkeer	Voorgeschreven factoren	2.560,0 p/jaar		0,0 %	
Busverkeer	Voorgeschreven factoren	0,0 p/jaar		0,0 %	

Disclaimer

Hoewel verstrekte gegevens kunnen dienen ter onderbouwing van een vergunningaanvraag, kunnen er geen rechten aan worden ontleend. De eigenaar van AERIUS aanvaardt geen aansprakelijkheid voor de inhoud van de door de gebruiker aangeboden informatie. Bovenstaande gegevens zijn enkel bruikbaar tot er een nieuwe versie van AERIUS beschikbaar is. AERIUS is een geregistreerd handelsmerk in Europa. Alle rechten die niet expliciet worden verleend, zijn voorbehouden.

Rekenbasis

Deze berekening is tot stand gekomen op basis van
 AERIUS versie 2022.1_20230405_989cfb3815
 Database versie 2022.1_989cfb3815
 Voor meer informatie over de gebruikte methodiek en data zie:
<https://www.aerius.nl/>

Bijlage 2

Projectberekening

Dit document geeft een overzicht van de invoer en rekenresultaten van een Projectberekening met AERIUS Calculator. De berekening is uitgevoerd binnen stikstofgevoelige Natura 2000-gebieden, op rekenpunten die overlappen met habitattypen en/of leefgebieden die aangewezen zijn in het kader van de Wet natuurbescherming, gekoppeld aan een aangewezen soort, of nog onbekend maar mogelijk wel relevant, en waar tevens sprake is van een overbelaste of bijna overbelaste situatie voor stikstof.



- [Overzicht](#)
- [Samenvatting situaties](#)
- [Resultaten](#)
- [Detailgegevens per emissiebron](#)

*Deze PDF is een digitaal bestand dat weer in te lezen is in AERIUS. Meer toelichting over deze PDF kunt u vinden in een bijbehorende leeswijzer. Deze leeswijzer en overige documentatie is te raadplegen via:
www.aerius.nl/handleidingen-en-leeswijzers*



Contactgegevens

Rechtspersoon
Inrichtingslocatie

Gemeente Coevorden
nvt,
nvt Coevorden

Activiteit

Omschrijving
Toelichting

Ossehaar C
Het voornemen betreft de gebruiksfase van de woonwijk Ossehaar C van 100 woningen.

Berekening

AERIUS kenmerk
Datum berekening
Rekenconfiguratie

RP62QyESb4Pb
02 mei 2023, 15:27
Wnb-rekengrid

Totale emissie

Situatie 1 - Beoogd

Rekenjaar	Emissie NH ₃	Emissie NO _x
2024	7,5 kg/j	126,5 kg/j

Resultaten

Situatie 1 - Beoogd
Gekarteerd oppervlak met toename (ha)
Gekarteerd oppervlak met afname (ha)
Grootste toename
Grootste afname

Hoogste bijdrage	Hexagon	Gebied
-		
-		
-		
-		
-		



Situatie 1 (Beoogd), rekenjaar 2024

Emissiebronnen

Emissie NH₃

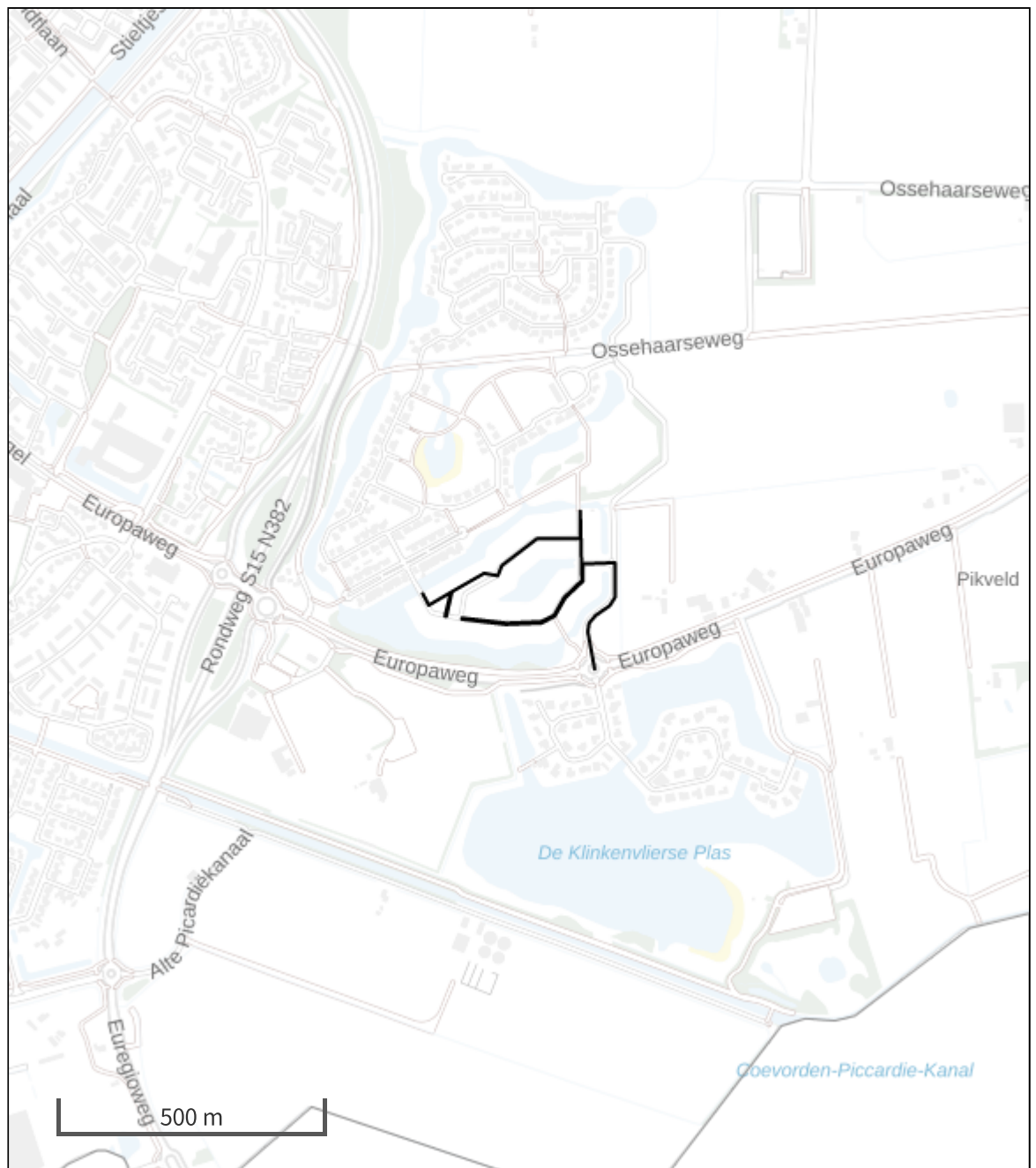
Emissie NO_x








 Verkeersnetwerk

7,5 kg/j

126,5 kg/j

Hoogste af- en toename op (bijna) overbelaste stikstofgevoelige Natura 2000 gebieden.



- | | |
|---|--|
|  Habitatrictlijn |  Grootste toename (projectberekening) |
|  Vogelrichtlijn |  Grootste afname (projectberekening) |
|  Vogelrichtlijn, Habitatrictlijn |  Hoogste totaal (achtergrond + projectberekening) |
|  Niet bepaald | |

De letters bij de bronlabels op de kaart geven bij welke type situaties de bronnen horen: beoogde situatie (B), referentiesituatie (R) en/of salderingsituatie (S).

Resultaten stikstofgevoelige Natura 2000 gebieden situatie "Situatie 1" (Beoogd) incl. saldering e/o referentie

	Berekend (ha gekarteed)	Hoogste totale depositie (mol N/ha/jr)	Met toename (ha gekarteed)	Grootste toename (mol N/ha/jr)	Met afname (ha gekarteed)	Grootste afname (mol N/ha/jr)
Totaal	-	-	-	-	-	-

Situatie 1, Rekenjaar 2024

1 Wegverkeer | Weg

Naam	Verkeersgeneratie		Links	Rechts	NO _x	126,5 kg/j
Locatie	X:248266,36 Y:519733,49	Type scherm	-	-	NO ₂	28,8 kg/j
Lengte	1.493,43 m	Hoogte	-	-	NH ₃	7,5 kg/j
Wegtype	Binnen bebouwde kom (doorstromend)	Afstand tot de weg	-	-		
Rijrichting	Beide richtingen					
Tunnelfactor	1					
Type hoogteligging	Normaal					
Weghoogte	0 m					
Verkeer	Max. snelheid	Voertuigbewegingen			In file	
Licht verkeer	Voorgeschreven factoren	812,0 p/etmaal			0,0 %	
Middelwaar vrachtverkeer	Voorgeschreven factoren	24,0 p/etmaal			0,0 %	
Zwaar vrachtverkeer	Voorgeschreven factoren	0,0 p/etmaal			0,0 %	
Busverkeer	Voorgeschreven factoren	0,0 p/etmaal			0,0 %	

Disclaimer

Hoewel verstrekte gegevens kunnen dienen ter onderbouwing van een vergunningaanvraag, kunnen er geen rechten aan worden ontleend. De eigenaar van AERIUS aanvaardt geen aansprakelijkheid voor de inhoud van de door de gebruiker aangeboden informatie. Bovenstaande gegevens zijn enkel bruikbaar tot er een nieuwe versie van AERIUS beschikbaar is. AERIUS is een geregistreerd handelsmerk in Europa. Alle rechten die niet expliciet worden verleend, zijn voorbehouden.

Rekenbasis

Deze berekening is tot stand gekomen op basis van

AERIUS versie 2022.1_20230405_989cfb3815

Database versie 2022.1_989cfb3815

Voor meer informatie over de gebruikte methodiek en data zie:

<https://www.aerius.nl/>