



Quickscan



# GOENE HART VAN **WOLVEGA**


QuickScan wet Natuurbescherming

Status:  
Definitief

Datum: 16 mei 2023  
Project: QS50779


# INHOUD

1. Colofon	3
2. Samenvatting en advies	4
3. Inleiding	5
3.1 Aanleiding	5
3.2 Planlocatie	5
3.3 Ontwikkelingen en effecten	6
4. Kader en methode	9
4.1 Wettelijk kader	9
4.2 Onderzoeksmethode	13
4.3 Toepasbaarheid	14
5. Gebiedsbescherming	15
5.1 Natura2000	15
5.2 Natuurnetwerk Nederland (NNN)	18
5.3 Stikstofdepositie	19
6. Soortbescherming	20
6.1 Flora	20
6.2 Fauna	21
6.3 Houtopstanden	32
Verantwoording	33
Bijlagen	34
Disclaimer	54



# 1. Colofon

Onderzoek	QuickScan natuurtoets
Document	QS50779
Datum	16 mei 2023
Locatie	Centrum Wolvega
Opdrachtgever	BJZ.nu B.V.
Opdrachtnemer	Ecofect B.V.
Ecoloog	P. Smits
Adres	Laan 21, 8071 JG Nunspeet
Telefoon	06-41737676 (P. Smits)
Email	info@ecofect.nl
Internet	www.ecofect.nl
KvK-nummer	87036487
Btw-identificatienr.	NL864184311B01
Rekeningnummer	NL39 RABO 0198 8908 69



## 2. Samenvatting en advies

Uit de QuickScan is gebleken dat bij het uitvoeren van de geplande werkzaamheden de Wet natuurbescherming mogelijk wordt overtreden. Nadere onderzoeken zijn noodzakelijk.

### **Gebiedsbescherming**

#### Natura 2000

Gezien de aard van de werkzaamheden en de afstand ten opzichte van Natura 2000-gebieden wordt geen verstoring verwacht. Een voortoets Natura 2000 wordt niet noodzakelijk geacht.

Ten aanzien van stikstof wordt er in de sloop- / aanleg dan wel de nieuwe gebruiksfase mogelijk depositie verwacht. Een Aerius (stikstof) berekening wordt geadviseerd om dit aan te tonen dan wel uit te sluiten.

#### Natuur Netwerk Nederland

De planlocatie is gelegen buiten het Natuur Netwerk Nederland of de groene ontwikkelingszone hiervan. Aangezien het Natuur Netwerk in Friesland geen externe werking kent is vastgesteld dat een verdere toetsing niet aan de orde is.

### **Soortbescherming**

#### Flora

Geen overtreding Wet natuurbescherming.

#### Vleermuizen

Mogelijk overtreding Wet natuurbescherming. Nader onderzoek gebouw- en boombewonende vleermuizen wordt geadviseerd.

#### Zoogdieren

Geen overtreding Wet natuurbescherming.

#### Vogels

Mogelijk overtreding Wet natuurbescherming. Nader onderzoek huismus en gierzwaluw wordt geadviseerd.

#### Overige soorten

Geen overtreding Wet natuurbescherming.

### **Houtopstanden**

Er worden geen bomen gekapt zoals bedoeld in de Wet natuurbescherming die vallen onder het onderdeel houtopstanden.



## 3. Inleiding

### 3.1 Aanleiding

Met de voorgenomen ontwikkelingen in het centrum van Wolvega heeft BJZ.nu B.V., namens cliënt, aan Ecofect B.V. gevraagd een QuickScan Wet natuurbescherming uit te voeren t.b.v. het vergunning traject en inzicht te verschaffen of de geplande uit te voeren werkzaamheden conflicteren met de Wet natuurbescherming. Voorliggend rapport geeft inzicht in het wettelijk kader, de gebruikte methodiek en de resultaten van het uitgevoerde onderzoek.

### 3.2 Planlocatie

De planlocatie betreft een perceel (zie figuur 1) gelegen tussen de Pastoriestraat en het Plaisierbosch in het centrum van Wolvega. Op de planlocatie zijn een aantal commerciële opstallen aanwezig. Het overige terrein is ingericht als openbare ruimte t.b.v. verkeer en parkeren. Tevens is in het plangebied gelegen Huize Lindenoord met daaromheen vooral gazon en enkele oude markante bomen.



Figuur 1 – Planlocatie Beneden Gorsdijk te 's-Gravendeel.

### 3.3 Ontwikkelingen en effecten

Het Pastorieplein tussen 'Hervormde kerk en Huize Lindenoord' vormt onderdeel van het hart van Wolvega en is van grote cultuur-historische waarde. Het huidige gebruik, de inrichting van de openbare ruimte en uitstraling van de panden dragen hier momenteel onvoldoende aan bij. Door de leegstand van gebouwen en de behoefte aan een levendige, attractieve verblijfsplek in het centrum, zijn er kansen om dit gebied als geheel aan te pakken en tot een parel van Wolvega te maken en een functie te geven die complementair is aan het Centrumplein.

Middels verschillende scenario's wordt nagedacht over de herontwikkeling van het centrum. Om te kunnen komen tot deze herontwikkeling dienen er enkele opstallen te worden gesloopt binnen het plangebied,



Figuur 2 – Te slopen opstallen

Wolvega is sinds 1835 de hoofdplaats van de gemeente Weststellingwerf in de provincie Friesland. Vanaf 1812 was Wolvega een aantal jaar een zelfstandige gemeente, maar op 1 oktober 1816 werd de gemeente van voor 1812 weer in ere hersteld. Met ca. 13.000 inwoners is het veruit de grootste plaats van de gemeente en de Stellingwerven.

### **Functieverandering en effecten**

De beoogde ingrepen zijn blijvend van karakter. De functie van het plangebied zal gedeeltelijk veranderen (zie figuur 2 volgende pagina). Ten tijde van dit onderzoek is rekening gehouden met het permanent verwijderen van een aantal opstallen, voor inhoudelijke vragen over de (her-)inrichting van het plangebied wordt verwezen naar de opdrachtgever.

De ingrepen en effecten van de ingreep in relatie tot natuurwaarden:

- Sloopwerkzaamheden
- Afvoer sloopmateriaal
- Egaliseren terrein
- Bouwwerkzaamheden
- Aan- en afvoer materiaal.
- Herinrichting terrein welke bij de (nieuwe) functie verwacht kan worden.

Dit onderzoek is gericht om een inschatting te maken of beschermde soorten voorkomen en gebruik maken van de projectlocatie.





Ingekleurd schetsontwerp Revitalisering groene hart van Wolvega

Figuur 3- Ontwikkelingsplannen voor de planlocatie (Bron: BJZ.nu)

## 4. Kader en methode

### 4.1 Wettelijk kader

Voor het uitvoeren van ruimtelijke ontwikkelingen is o.a. Wet natuurbescherming van kracht. Deze wetgeving vervangt de Flora- en faunawet, boswet en natuurbeschermingswet welke van kracht waren voor 1 januari 2017. In deze wet is de bescherming van gebieden, soorten en houtopstanden geregeld. In de toekomst zal deze wet worden opgenomen in de omgevingswet (1 januari 2024). Dit onderzoek beperkt zich tot de gebiedsbescherming en de soortenbescherming.

In deze QuickScan worden de verschillende onderdelen van de Wet natuurbescherming getoetst. Omdat een veldbezoek en bureau-onderzoek geen zekerheid geeft of de Wet natuurbescherming wordt overtreden, wordt de potentie van het object ingeschat voor wat betreft beschermde soorten. Indien het object potentie heeft, zal een aanvullend onderzoek vast moeten stellen of uit moeten sluiten of er beschermde soorten gebruik maken van de opstallen. Potentie-inschatting vindt plaats op basis van habitatkenmerken, habitatseisen en ervaring van de ecooloog.

Een goed voorbeeld is de kans op het waarnemen van vleermuizen tijdens het veldbezoek. De trefkans is nagenoeg nihil bij een bezoek overdag. Indien een object (gebouw of boom) potentie heeft, door bijvoorbeeld open stootvoegen, dan zal een nader onderzoek uit moeten wijzen of de beschermde soorten ook daadwerkelijk gebruik maakt van het object. En zo ja, welke functie heeft het object.

Voor diverse soorten zijn er vastgestelde protocollen waarin de optimale onderzoeksperioden, weersomstandigheden en onderzoeksinspanning staan omschreven. Het bevoegd gezag toetst of de onderzoeken op de correcte wijze zijn uitgevoerd.

Vanuit de Provincie of omgevingsdiensten zijn er toezichthouders die ten alle tijden kunnen vragen naar de rapporten van de uitgevoerde onderzoeken. Tevens zijn zij bevoegd om op basis van eigen bevindingen het werk stil te leggen en/of een dwangsom op te leggen indien er gehandeld wordt in strijd met de Wet natuurbescherming.

#### **Wet natuurbescherming**

##### Gebiedsbescherming

Artikelen 2.1 tot en met 2.12 van de Wet natuurbescherming regelen de bescherming van Natura 2000-gebieden (Vogel- en Habitatrichtlijn gebieden). Voor Natura 2000-gebieden zijn instandhoudingsdoelen opgesteld voor habitats, soorten, broedvogels en/ of niet-broedvogels. In artikel 2.7 verplicht de Wet natuurbescherming om vooraf te beoordelen of ingrepen/ activiteiten in of in de nabijheid van Natura2000-gebieden significant negatieve effecten kunnen hebben op de voor deze gebieden aangewezen instandhoudingsdoelen. Mocht sprake zijn van (significant) negatieve effecten dan kan het aanvragen van vergunning bij bevoegd gezag (veelal de provincie waarbinnen de ingreep of activiteit plaatsvindt) aan de orde zijn.



### Soortbescherming

Artikelen 3.1 tot en met 3.11 van de Wet natuurbescherming regelen de bescherming van soorten. De bescherming is opgedeeld in vijf categorieën met soorten:

- Vogels met jaarrond beschermdde nesten;
- Overige vogels;
- Soorten van de Habitatrichtlijn (bijlage IV) en de Verdragen van Bern (bijlage II) en Bonn (bijlage I);
- Overige soorten die op nationaal niveau beschermd zijn en waarvoor provinciaal geen vrijstelling geldt;
- Overige soorten die op nationaal niveau beschermd zijn, maar waarvoor provinciaal wel een vrijstelling geldt.

Voor vogels geldt dat er twee categorieën zijn: de vogels met jaarrond beschermdde nesten (o.a. Huismus, Gierzwaluw en Buizerd) en de overige broedvogels. Vogels met jaarrond beschermdde nesten hebben een strikte beschermingsstatus binnen de Wet natuurbescherming. Van overige broedvogels zijn hun nesten alleen tijdens het broedseizoen beschermd zijn (periode van nestbouw, eileg, broeden en voeren van de jongen op het nest).

Voor soorten van de Habitatrichtlijn en de Verdragen van Bern en Bonn zijn in artikel 3.5 verboden vastgelegd (o.a. verboden om dieren te doden en voortplantings- of rustplaatsen te vernielen) en geldt een strikte beschermingsstatus. Soorten die op nationaal niveau beschermd zijn, kunnen ingedeeld worden in twee categorieën. Provincies mogen besluiten om bepaalde soorten vrij te stellen van bescherming in het kader van ruimtelijke ingrepen, beheer en onderhoud. In de meeste provincies geldt - onder andere voor ruimtelijke ontwikkelingen - een vrijstelling voor een selectie van zoogdieren en amfibieën. Voor de overige soorten gelden vergelijkbare verboden (zie artikel 3.10) als voor soorten van de Habitatrichtlijn en de Verdragen van Bern en Bonn en geldt eveneens een strikte beschermingsstatus.

Voor het overtreden van verbodsartikelen bij ruimtelijke ingrepen is het noodzakelijk om ontheffing aan te vragen bij bevoegd gezag (veelal de provincie waarbinnen de ingreep plaatsvindt). Voor het verkrijgen van een ontheffing dient een uitgebreide rapportage opgesteld te worden waarin o.a. wordt aangegeven hoe gezorgd wordt dat schade tot een minimum beperkt blijft en of compenserende maatregelen aan de orde zijn.

### Bescherming houtopstanden

Een houtopstand beslaat een oppervlakte van 10 are of meer, of bestaat uit een beplanting van twintig bomen of meer in een rij, gerekend over het totaal aantal rijen. Buiten de bescherming houtopstanden (artikel 4.2) vallen de

- Houtopstanden binnen door de gemeenteraad vastgestelde grenzen van de bebouwde kom houtopstanden,
- Houtopstanden op erven of in tuinen en fruitbomen en windschermen om boomgaarden,
- Naaldbomen bedoeld als kerstbomen en niet ouder dan twintig jaar en kweekgoed,
- Uit populieren of wilgen bestaande wegbeplantingen, beplantingen langs waterwegen en beplantingen langs landbouwgronden (enkele rij)
- Het dunnen van een houtopstand, Uit populieren, wilgen, essen of elzen bestaande beplantingen die zijn bedoeld voor de productie van houtige biomassa en die:
- Minimaal eens per tien jaar worden geoogst,
- Bestaan uit ten minste tienduizend stoven per hectare per beplantingseenheid bestaande uit een aaneengesloten beplanting die niet wordt doorsneden door onbeplante stroken breder dan twee meter,
- Zijn aangelegd na 1 januari 2013.

Volgens artikel 4.2 is het verboden een houtopstand geheel of gedeeltelijk te vellen zonder daar melding van te doen bij Gedeputeerde Staten. Dit geldt niet voor het periodiek vellen van griend- of hakhout. Binnen drie jaar moet het gevelde deel weer zijn herplant. Vrijstellingen gelden er wanneer het vellen gebeurt middels een goedgekeurde gedragscode of de werkzaamheden voortvloeien uit instandhoudingsdoelstellingen voor Natura2000-gebieden of nodig zijn voor aanleg en het onderhoud van brandgangen op natuurterreinen.

## Wettekst

Beschermingsregime soorten Vogelrichtlijn § 3.1 Wn	Beschermingsregime soorten Habitatrichtlijn § 3.2 Wn	Beschermingsregime andere soorten § 3.3 Wn
Art 3.1 lid 1 Het is verboden in het wild levende vogels opzettelijk te doden of te vangen.	Art 3.5 lid 1 Het is verboden soorten in hun natuurlijke verspreidingsgebied opzettelijk te doden of te vangen	Art 3.5 lid 1 Het is verboden soorten in hun natuurlijke verspreidingsgebied opzettelijk te doden of te vangen
Art 3.1 lid 2 Het is verboden opzettelijk nesten, rustplaatsen en eieren van vogels te vernielen of te beschadigen, of nesten van vogels weg te nemen.	Art 3.5 lid 4 Het is verboden de voortplantings- plaatsen of rustplaatsen van dieren te beschadigen of te vernielen.	Art 3.10 lid 1b Het is verboden de vaste voortplantingsplaatsen of rustplaatsen van dieren opzettelijk te beschadigen of te vernielen.
Art 3.1 lid 3 Het is verboden eieren te rapen en deze onder zich te hebben.	Art 3.5 lid 3 Het is verboden eieren van dieren in de natuur opzettelijk te vernielen of te rapen.	Niet van toepassing.
Niet van toepassing	Art 3.5 lid 5 Het is verboden plantensoorten in hun natuurlijke verspreidingsgebied opzettelijk te plukken en te verzamelen, af te snijden, te ontwortelen of te vernielen	Art 3.10 lid 1c Het is verboden plantensoorten in hun natuurlijke verspreidingsgebied opzettelijk te plukken en te verzamelen, af te snijden, te ontwortelen of te vernielen

## 4.2 Onderzoeksmethode

De volgende methoden zijn bij het onderzoek gebruikt:

1. Door middel van bureauonderzoek is onderzocht welke beschermde flora en fauna in de omgeving van het plangebied recentelijk zijn waargenomen. Hierbij is gebruik gemaakt van waarnemingen uit de Nationale Databank Flora en Fauna (NDFF). Op basis van het onderzoek in verspreidingsatlassen en overige beschikbare natuurinformatie is een inschatting gemaakt welke soorten er redelijkerwijs zijn te verwachten in het plangebied.
2. Op 16 mei 2023 is het plangebied in het centrum van Wolvega door dhr. P. Smits bezocht. Daarbij werden de, in het plangebied aanwezige, natuurwaarden geïnventariseerd en beoordeeld. Tijdens dit veldbezoek was het zonnig en ongeveer 21 graden Celsius. Er is gekeken naar mogelijke groeiplaatsen dan wel vaste rust- en verblijfplaatsen van de beschermde flora- en fauna. Dit is uitgewerkt in het hoofdstuk soortbescherming.
3. Er is een visuele inspectie uitgevoerd op aanwezigheid van kieren, holten en spleten (voor zover aanwezig).
4. De controle is te voet uitgevoerd en waar mogelijk zijn eventuele toegankelijke holtes en spleten verkennend geïnspecteerd (met zaklamp en/of endoscoop).
5. Bewijslast is verzameld met fotomateriaal.
6. De ligging van het plangebied ten opzichte van nabijgelegen beschermde gebieden (Natura 2000 en NNN) werd opgezocht. Dit is uitgewerkt in het hoofdstuk gebiedsbescherming.
7. In samenspraak met de opdrachtgever is de ingreep in kaart gebracht.
8. Door middel van een nauwkeurige analyse van deze data en waarnemingen is:
  - a. bepaald of negatieve effecten op beschermde gebieden op voorhand zijn uit te sluiten of dat hiervoor een aanvullend onderzoek noodzakelijk is,
  - b. een inschatting gemaakt van de redelijkerwijs te verwachten negatieve effecten op de (potentieel) aanwezige beschermde soorten en functies,
  - c. bepaald of de bescherming van houtopstanden aan de orde is.
9. Er is gebruik gemaakt van de volgende hulpmiddelen (zie verantwoording).
10. De opgestelde rapportage is gecontroleerd en beoordeeld door een tweede lezer.

### 4.3 Toepasbaarheid

Deze QuickScan is gericht op de mogelijke overtreding van de Wet natuurbescherming, niet aan andere (natuur)wetgeving. De resultaten van het onderzoek zijn 3 jaar geldig. Dit onderzoek kan voor de opdrachtgever als bewijsstuk dienen dat natuuronderzoek is verricht. Deze rapportage kan dan ook ingediend worden aan belanghebbende partijen zoals gemeente en provincie. Op basis van in de deze rapportage opgenomen projectgegevens (zie hoofdstuk 3; mei 2023) is dit onderzoek uitgevoerd en een inschatting gemaakt van de effecten hiervan op de beschermde soorten en gebieden. Latere wijzigingen van het project kunnen invloed hebben op deze effecten en zijn dus niet opgenomen in deze rapportage. Er zal dan een nieuwe beoordeling plaats moeten vinden.

Deze verstrekte natuurinformatie is ten behoeve van de initiatief- en ontwerpfase van de planontwikkeling. Om in de uitvoerings- en beheerfase overtreding van de Wet natuurbescherming te voorkomen, wordt – indien nodig- in deze rapportage aangegeven wanneer het noodzakelijk is om te werken volgens één van de volgende standaarden:

- Algemeen zorgvuldig handelen
- Gedragscode ruimtelijke ontwikkeling
- Ecologisch werkprotocol
- Ontheffing/vrijstelling Wet natuurbescherming



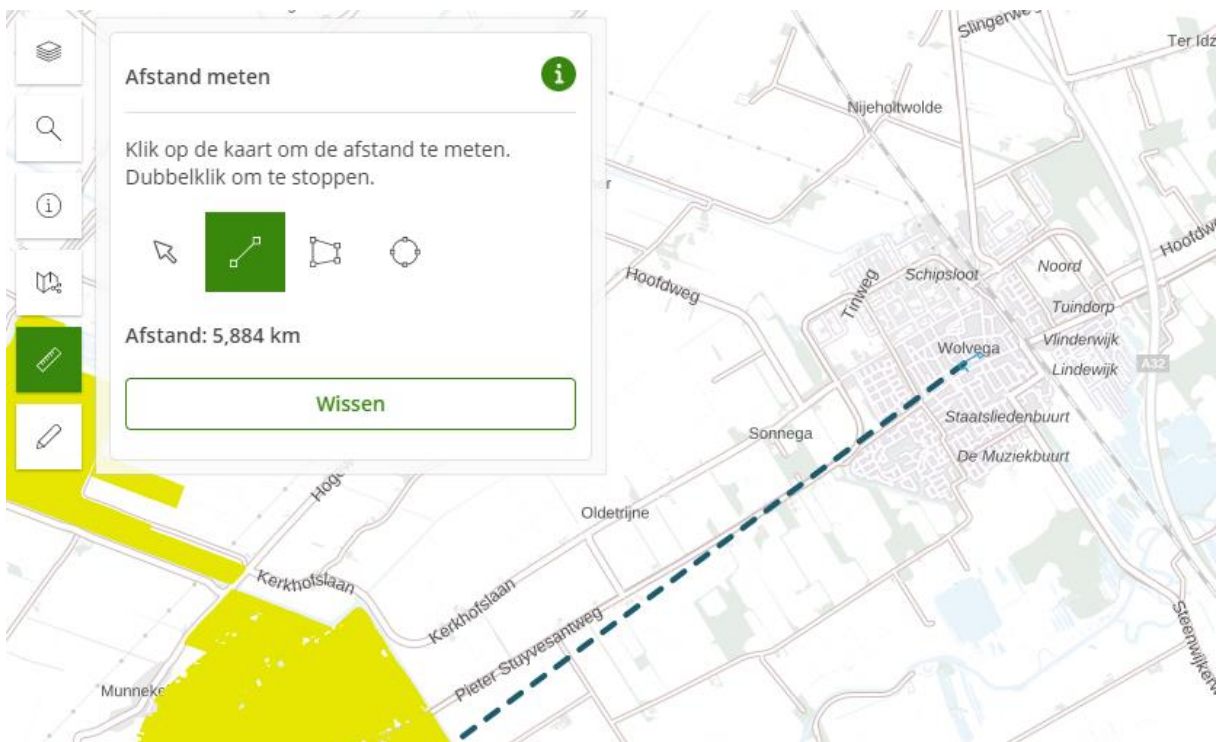
# 5. Gebiedsbescherming

## 5.1 Natura 2000

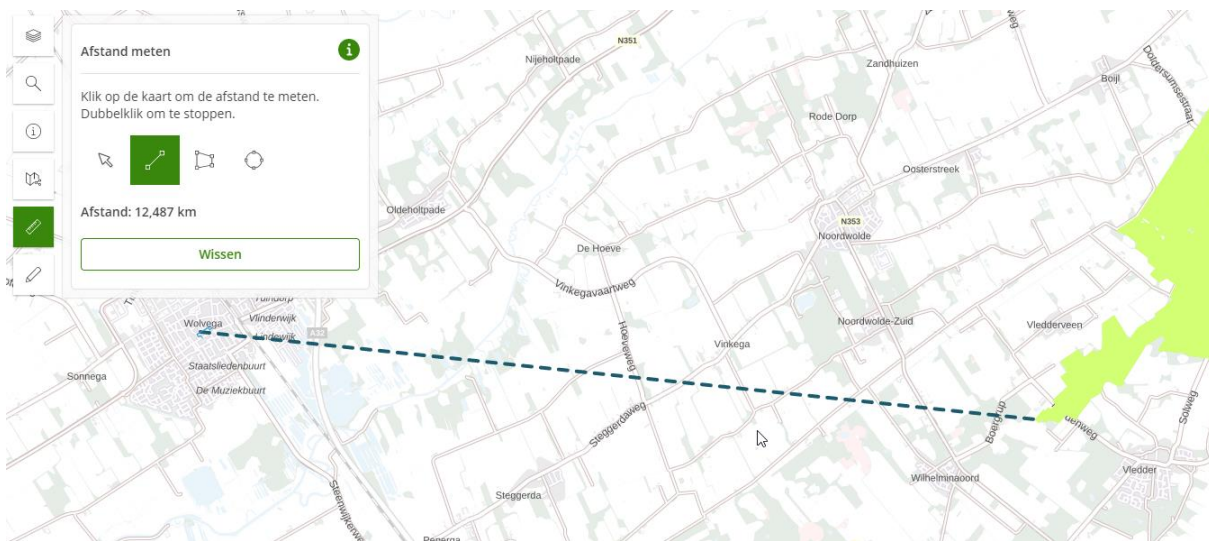
In Europa is een netwerk van beschermde gebieden opgezet. Dit zijn de zogenoemde Natura 2000-gebieden. Deze gebieden zijn in de Wet natuurbescherming strikt beschermd. Volgens de Wet natuurbescherming is het volgens artikel 2.7 lid 2 verboden zonder vergunning projecten te realiseren of andere handelingen te verrichten die, gelet op de instandhoudingsdoelstellingen voor een Natura 2000-gebied, de kwaliteit van de natuurlijke Habitats of de Habitats van soorten in dat gebied kunnen verslechteren of een significant verstrend effect kunnen hebben op de soorten waarvoor dat gebied is aangewezen. Dit geldt ook voor projecten die fysiek buiten het Natura 2000-gebied gelegen zijn maar wel een effect kunnen hebben op het gebied (externe werking).

Het plangebied ligt nabij de Natura 2000-gebieden (zie figuur 4 t/m 6 - Rottige Meenthe & Brandemeer (5.884 meter), Drents Friese Wold & Leggerderveld (12.487 meter) en de Weerribben (8.391 meter). Overige Natura 2000-gebieden zijn verder gelegen en worden buiten beschouwing gelaten.

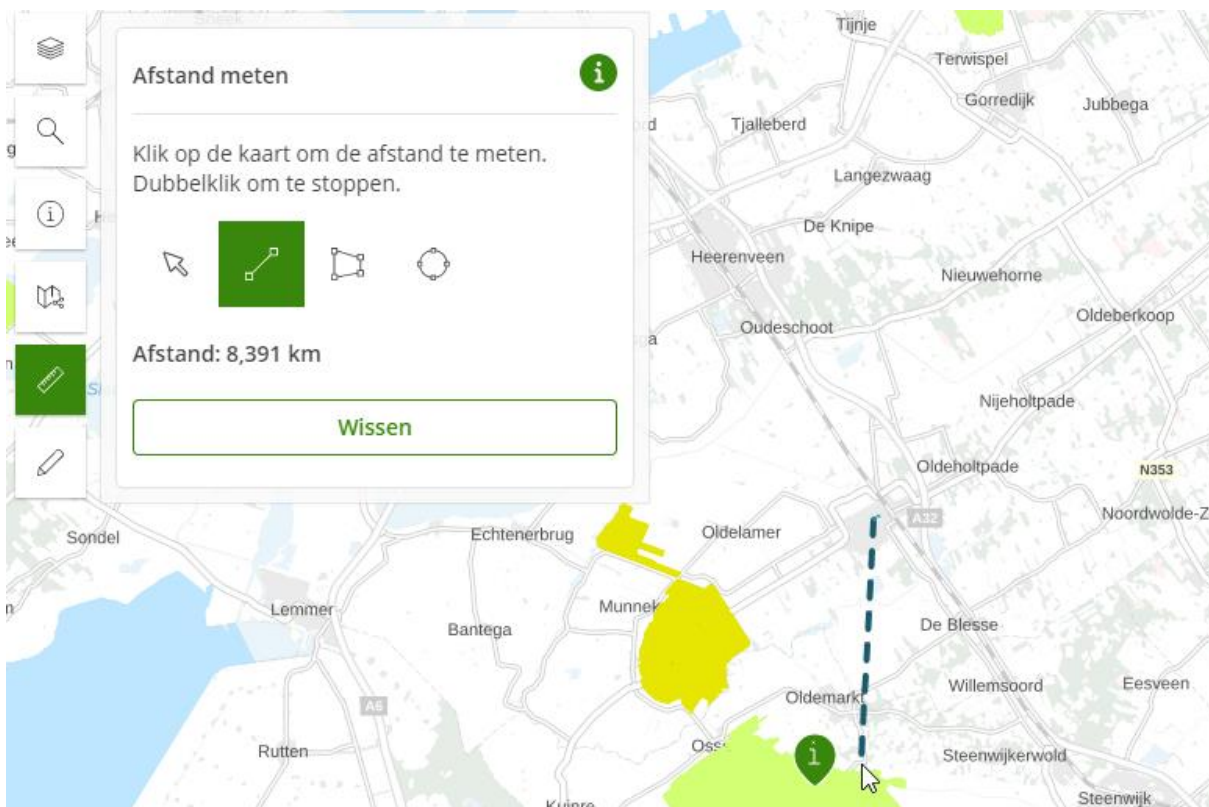
U kunt te maken hebben met de zogenoemde externe werking van het Natura 2000-gebied. U moet daarbij bijvoorbeeld denken aan mogelijke effecten op de waterhuishouding, uitstoot van stikstof of effecten die het gevolg zijn van een groot project zoals aanleg van windmolens, zandwinning, een woonwijk of industrie. Om te bepalen of dit het geval is moet een natuurtoets worden uitgevoerd door een deskundig bureau. Als uw activiteit een negatief effect heeft op de instandhoudingsdoelstellingen van het Natura 2000-gebied is een vergunning nodig, voor meer info zie: vergunning Natura 2000-gebieden.



Figuur 4 – Natura 2000-gebied Rottige Meenthe & Brandemeer



Figuur 5 – Natura 2000-gebied Drents-Friese Wold & Leggelderveld



Figuur 6 – Natura 2000-gebied Weerribben

**Rottige Meenthe & Brandemeer**

De Rottige Meenthe & Brandemeer zijn een laagveenverlandingsgebied dat de noordelijke voortzetting vormt van de laagvenen van Noordwest-Overijssel. Naast de Weerribben en De Wieden is dit het belangrijkste gebied in Nederland is voor de grote vuurvliinder. Jonge verlanding komt goed op gang.

**Drents-Friese Wold & Leggelderveld**

Het Drents-Friese Wold vormt een zeer afwisselend landschap. Het gebied kent veel naaldbossen, maar daarnaast zijn stuifzanden, heidevelden, jeneverbesstruweel, schrale graslanden, zwak gebufferde vennen,

loofbossen en beken aanwezig. Het stuifzand komt vooral voor op het Aekingerzand. In Berkenheuvel komen uitgestrekte kraaiheidebegroeiingen voor. Het Doldersummerveld en het Wapserzand zijn twee grote heideterreinen met vochtige en natte heide met vennetjes. Natte slenken en droge zandruggen wisselen elkaar af. In het gebied van de Vledder Aa is herstel van oorspronkelijke beekdalnatuur tot stand gebracht. Ook bij de Schoapedobbe heeft natuurherstel plaatsgevonden. Het is een heuvelachtig heidegebied met zandverstuivingen en vennen ("dobben"). Het Leggelderveld bestaat uit natte heiden, pioniervegetaties met snavelbiezen en heischraal grasland.

### **De Wieden**

Het gebied De Wieden is een uitgestrekt laagveenmoeras met meren en kanalen met daartussen natte graslanden, natte heiden, trilvenen, galigaanmoerassen, rietland en moerasbos. Het gebied is een restant van het laagveengebied dat zich ooit van Zwolle tot ver in Fryslân uitstreckte. Een groot deel bestaat uit uitgeveende petgaten. Alle successiestadia van open water tot en met moerasheide en veenbos zijn aanwezig. Het gebied Wieden is beïnvloed door het oude rivierstelsel van de Overijsselse Vecht. Er komen ondiepe kleiafzettingen voor. Door vervening, met bredere petgaten, zijn de grote meren ontstaan. Het Giethoornse- en Duiningermeer zijn natuurlijke meren.

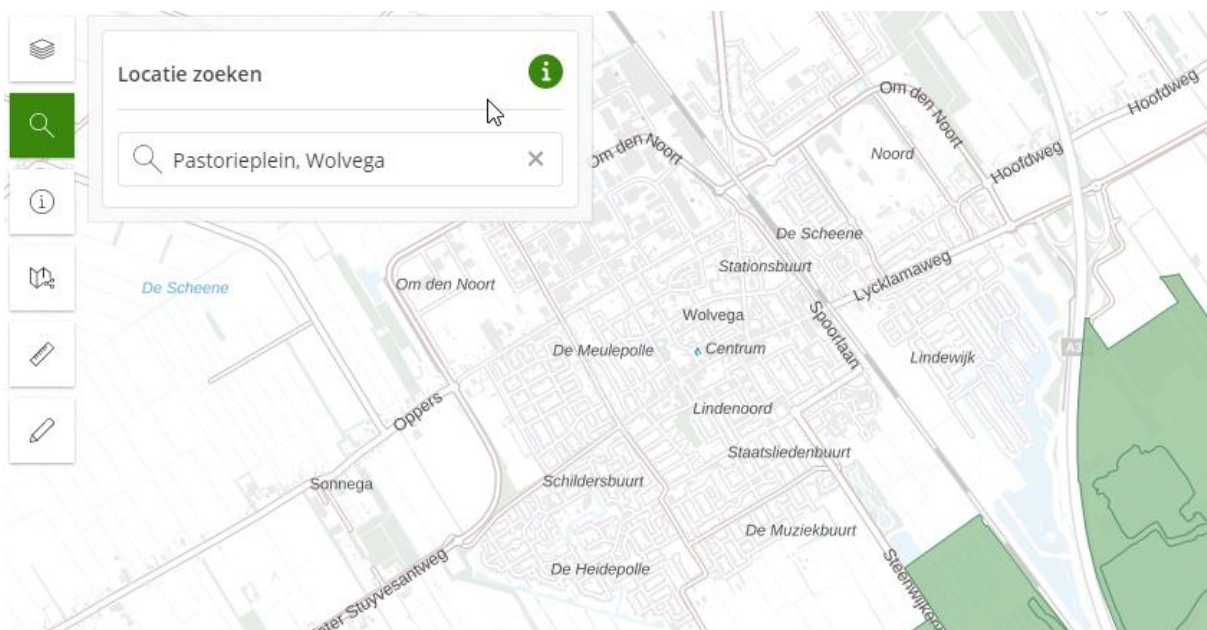
### Conclusie Natura 2000

Gezien de aard van de werkzaamheden, de projectlocatie en de (effect)afstanden (licht, trilling en geluid) tot de Natura 2000-gebieden wordt er geen verstoring of negatieve effecten verwacht op genoemde gebieden. Een voortoets Natura 2000 is niet noodzakelijk.

## 5.2 Natuurnetwerk Nederland (NNN)

Het Natuurnetwerk Nederland is het Nederlands netwerk van bestaande en nieuw aan te leggen natuurgebieden. In de wet heet dit de Ecologische Hoofdstructuur (EHS). Het netwerk moet natuurgebieden beter verbinden met elkaar en met het omringende agrarisch gebied. In het Natuurnetwerk Nederland liggen:

- Bestaande natuurgebieden, waaronder de 20 Nationale Parken;
- Gebieden waar nieuwe natuur aangelegd wordt;
- Landbouwgebieden, beheerd volgens agrarisch natuurbeheer;
- Ruim 6 miljoen hectare grote wateren: meren, rivieren, de kustzone van de Noordzee en de Waddenzee;
- Alle Natura 2000-gebieden.



Figuur 7 – Natuurnetwerk Nederland

### Conclusie Natuurnetwerk Nederland

Aangezien het plangebied is gelegen buiten het NNN van Friesland (figuur 7), en het NNN in Friesland geen externe werking kent, is nadere toetsing niet aan de orde.

### 5.3 Stikstofdepositie

Door de uitspraak van de Raad van State inzake het Programma Aanpak Stikstof kan er geen beroep gedaan worden op de oude regeling PAS.

Citaat uit de kamerbrief van 11 juni 2019:

'Het is duidelijk dat het PAS niet meer gebruikt kan worden als passende beoordeling voor toestemmingsverlening. Dat wil niet zeggen dat alle vergunningverlening daarmee helemaal stil komt te liggen. Met een individuele passende beoordeling die voldoet aan de randvoorwaarden die de Afdeling schetst is dit wel mogelijk.

Als gevolg van de uitspraak geldt als voorwaarde bij toestemmingsverlening dat zodanige maatregelen moeten worden getroffen dat verzekerd is dat de stikstofdepositie op daarvoor gevoelige Natura 2000-gebieden niet toeneemt. Dat kan door maatregelen verbonden aan de activiteit zelf (intern salderen), of – onder strikte voorwaarden – door saldering met de effecten van beëindiging of beperking van andere activiteiten (extern salderen). Individuele toestemmingsverlening is ook mogelijk op basis van een andere ecologische onderbouwing waaruit blijkt dat de natuurlijke kenmerken van het betreffende Natura 2000-gebied niet worden aangetast, ondanks een toename van stikstofdepositie van het betreffende project. Het is aan het betreffende bevoegde gezag om hierover te oordelen. Hierbij is aandacht voor een eenduidige handelwijze tussen de bevoegde gezagen.

Wanneer uit een individuele passende beoordeling niet de vereiste zekerheid kan worden verkregen dat er geen sprake is van aantasting van de natuurlijke kenmerken van het betrokken Natura 2000-gebied, zal alleen toestemming kunnen worden verleend aan de hand van de ADC-toets. Een toestemming op basis van de ADC-toets kan alleen worden verleend indien wordt voldaan aan de volgende drie voorwaarden: er zijn geen alternatieve oplossingen (A), het project is nodig om dwingende redenen van groot openbaar belang (met inbegrip van redenen van sociale of economische aard) (D), en de nodige compenserende maatregelen worden getroffen om te waarborgen dat de algehele samenhang van Natura-2000 bewaard blijft (C). Het resultaat van de compensatie moet in beginsel bereikt zijn op het moment waarop het betrokken gebied schade van het project ondervindt.' (einde citaat)

De afstand tot depositiegevoelige Natura 2000-gebieden (inclusief habitatsoorten) is 5,884 meter. Het gaat hier om het Natura 2000-gebied de Rottige Meenthe & Brandemeer. Overige Natura 2000-gebieden liggen op een grotere afstand maar zijn ook depositiegevoelig. De eerder genoemde gebieden liggen allen binnen de 25 kilometer buffer. Er zijn instandhoudingsdoelstellingen voor stikstofgevoelige habitattypen of soorten met stikstofgevoelig leefgebied vastgesteld voor de Natura 2000-gebieden. Gezien de afstand tot de Natura 2000-gebieden in relatie tot de geplande ontwikkelingen kan een mogelijke toename aan stikstofdepositie verwacht worden.

#### Advies/ conclusie

Ten aanzien van de sloop- en aanlegfase dan wel de nieuwe gebruiksfase wordt mogelijk een toename van stikstofdepositie verwacht. Een Aeriusberekening voor deze fase wordt dan ook geadviseerd om dit aan te tonen of uit te sluiten.



## 6. Soortbescherming

De Wet natuurbescherming kent twee vormen van soortbescherming voor ruimtelijke ontwikkeling gekoppeld aan de juridische status van de soorten:

- Algemene zorgplicht
- Zorgvuldig handelen

### Algemene zorgplicht

Heb respect voor alle wilde flora en fauna en tracht het doden, verontrusten en beschadigen van aanwezige soorten te voorkomen of, indien voorkomen in redelijkheid niet mogelijk is, dit zo veel mogelijk te beperken.

### Zorgvuldig handelen

Deze vorm van soortbescherming is gekoppeld aan soorten met een juridisch beschermde status. Er dient invulling te worden gegeven aan zorgvuldig handelen tijdens de uitvoering van werken die vallen onder ruimtelijke ontwikkeling.

Zorgvuldig handelen betreft:

1. Voorkomen dat schade optreedt aan beschermde planten en dieren (bijvoorbeeld andere projectlocatie kiezen).
2. Beperken van schade aan beschermde planten en dieren (bijvoorbeeld beschermingszone hanteren rondom een bewoond vogelnest of verplaatsen beschermde planten).
3. Ongedaan maken van schade aan beschermde planten en dieren:

Preventief: alternatieve verblijfplaats (mitigerende maatregelen) realiseren voordat het werk uitgevoerd wordt (bijvoorbeeld aanleg van een poel voor de gewone pad).

Achteraf: opgelegd door het bevoegd gezag indien onzorgvuldig is gehandeld.

### 6.1 Flora

Toetsing aan gebiedsbescherming vindt uitsluitend plaats indien beschermde gebieden in het geding zijn, terwijl toetsing aan de soortbescherming altijd vereist is, zowel binnen als buiten beschermde gebieden.

#### **Bevinding veldbezoek**

Het perceel is nauwkeurig onderzocht op inheemse en uitheemse beschermde vegetatie. Er zijn geen (groeiplaatsen van) beschermde soorten aangetroffen. Ook de geraadpleegde databanken geven geen aanwijzingen naar beschermde soorten op de projectlocatie.

## 6.2 Fauna

Op de planlocatie is bebouwing aanwezig in de vorm van een aantal opstallen. De opstallen zijn thans in gebruik als commerciële ruimten welke m.b.t. de geplande ontwikkeling gesloopt zullen worden. Huize Lindenoord zal behouden worden en wordt, voor zover er geen externe effecten zijn, buiten beschouwing worden gelaten.

Aanwezige opstallen

1. Van Baerdtstraat 1 – Woning, opgetrokken uit bakstenen muren, overstekken en gedekt met pannen en bitumen.

a.



2. Van Harenstraat 52/54 – Commerciële ruimten, opgetrokken uit bakstenen muren en gedekt met bitumen.

a.



3. Pastoriestraat / Van Baerdstraat / Van Harenstraat – Commerciële ruimten, opgetrokken uit bakstenen muren, gedekt met pannen en bitumen.

a.





4. Van Harenstraat 39 – Commerciële ruimten, opgetrokken uit bakstenen muren, gedekt met pannen, bitumen en met golfplaten.

a.



5. Van Harenstraat 35 – Commerciële ruimten, opgetrokken uit bakstenen muren met een gedeelte gevelbekleding, gedekt met bitumen.

a.



## Huismus

Tijdens het veldbezoek is vastgesteld dat de meeste daken zijn voorzien van dakbeschot. De pannendaken bevatten verschillende holten en kieren. In potentie zou het dus nest- of verblijfplaats kunnen zijn van de huismus. Het habitat in de omgeving (tuinen en erven) is geschikt voor de huismus door de aanwezigheid van (groenblijvende) struiken, straatgras, zandbaden en water. Een nader onderzoek huismus is noodzakelijk. Het gaat hier dan op de opstallen 1, 3 en 4.

## Gierzwaluw

De gierzwaluw maakt ook gebruik van menselijke bebouwing als nestplaats. Deze 90- dagenvogel broedt veelal onder dakpannen. Een aantal voorwaarden stelt de gierzwaluw aan zijn nestplaats (kolonie). Een potentiële nestplaats is vrijwel nooit onder de 3 meter te vinden in verband met het aan- en afvliegen en doorgaans ook niet in de onmiddellijke omgeving van bomen. Gierzwaluwen hebben invliegopeningen nodig van ca 55 x 20 mm. Het is aannemelijk dat de gierzwaluw in potentie broedt in de aanwezige opstallen. Zoals eerder beschreven bestaan een aantal daken uit een pannendak. Het dak biedt mogelijk veilige nestplaatsen voor de gierzwaluw. Een nader onderzoek gierzwaluw is noodzakelijk voor de opstallen 1, 3 en 4.

## Uilen/ Roofvogels

Naast de gierzwaluw zijn er ook de steen- en kerkuil. Deze soorten zijn strikt beschermd. Deze soorten nestelt graag in boomholtes of in menselijke constructies zoals vervallen schuren. Gezien de lage potentie voor foerageergebieden rondom de planlocatie is het niet aannemelijk dat de steen- en kerkuil aanwezig waren. Daarnaast zijn er bij het veldbezoek van de planlocatie geen nestplaatsen, braakballen of overige sporen gevonden (zoals braakballen, prooiresten, geplukte vogels, zitplaatsen met uitwerpselen/krijtsporen). Tevens zijn geen horsten van roofvogels waargenomen.

## Categorie 5

Van de vogels uit categorie 5 (zie tabel 3) kunnen in de omgeving worden verwacht:

Vink (Fringillidae), pimpelmees (Cyanistes caeruleus), koolmees (Parus major), ekster (Pica pica) en spreeuw (Sturnus vulgaris). Hiernaast kunnen binnen het plangebied zangvogels aanwezig zijn die in tuinen en landelijk gebied broeden zoals de merel (Turdus merula), heggenmus (Prunella modularis) en winterkoning (Troglodytes troglodytes) en overige vogels die broeden in gebouwen onder bijvoorbeeld dakpannen, zoals de kauw (Coloeus monedula).

## Spechten / Holtebroeders

Op de planlocatie zijn geen bomen aanwezig met holten welke toegeschreven kunnen worden aan spechten. Spechten of holtebroeders zullen niet verstoord worden. Weliswaar dat de begroeiing op en nabij de planlocatie geschikt is als nestgelegenheid voor algemene soorten. Vastgesteld kan worden dat in de bomen op en nabij de planlocatie geen jaarrond beschermde nesten zijn waargenomen.

## Bonn en Bern

Het voorkomen van vogels zoals genoemd in de verdragen van Bonn en Bern kan niet worden uitgesloten. Deze soorten vallen zowel onder het beschermingsregime Vogelrichtlijn als het beschermingsregime Habitatrichtlijn. Voor deze soorten geldt dat ze niet opzettelijk mogen worden verstoord, ongeacht hun staat van instandhouding. Voor alle inheemse vogelsoorten geldt een verbod op handelingen die soorten, nesten,



eieren of vaste rust- of verblijfplaatsen beschadigen of verstoren. Voor werkzaamheden met schadelijke effecten op broedvogels wordt veelal geen ontheffing verleend, omdat het uitvoeren van de werkzaamheden buiten het broedseizoen over het algemeen een goed alternatief vormt. In het kader van de Wet natuurbescherming wordt voor het broedseizoen geen standaardperiode gehanteerd, omdat deze per soort en vaak per jaar kan verschillen. Van belang is of een broedgeval wordt verstoord, ongeacht de datum. Voor de meeste soorten kan de periode tussen half maart en eind juli worden aangehouden als broedseizoen.

Advies/ conclusie

Nader onderzoek huismus en gierzwaluw noodzakelijk voor de opstallen 1, 3 en 4.

## Jaarrond beschermde nesten

In onderstaande tabel (volgende pagina) zijn opgenomen de nesten welke door de wetgever jaarrond beschermd zijn. Geen van deze nesten zijn aangetroffen.

Nederlandse naam	Bescherming	Nederlandse naam	Bescherming	Nederlandse naam	Bescherming
Steenuil	Categorie 1	Blauwe reiger	Categorie 5	Kleine vliegenvanger	Categorie 5
Gierzwaluw	Categorie 2	Boerenzwaluw	Categorie 5	Koolmees	Categorie 5
Huismus	Categorie 2	Bonte vliegenvanger	Categorie 5	Kortsnovelboomkruiper	Categorie 5
Roek	Categorie 2	Boomklever	Categorie 5	Oeverzwaluw	Categorie 5
Grote gele kwikstaart	Categorie 3	Boomkruiper	Categorie 5	Pimpelmees	Categorie 5
Kerkuil	Categorie 3	Bosuil	Categorie 5	Raaf	Categorie 5
Oehoe	Categorie 3	Brilduiker	Categorie 5	Ruigpootuil	Categorie 5
Ooievaar	Categorie 3	Draaihals	Categorie 5	Spreeuw	Categorie 5
Slechtvalk	Categorie 3	Eidereend	Categorie 5	Topuit	Categorie 5
Boomvalk	Categorie 4	Ekster	Categorie 5	Torenvalk	Categorie 5
Buizerd	Categorie 4	Gekraagde roodstaart	Categorie 5	Zeearend	Categorie 5
Havik	Categorie 4	Glanskop	Categorie 5	Zwarte kraai	Categorie 5
Ransuil	Categorie 4	Grauwe vliegenvanger	Categorie 5	Zwarte mees	Categorie 5
Sperwer	Categorie 4	Groene specht	Categorie 5	Zwarte roodstaart	Categorie 5
Wespendief	Categorie 4	IJsvogel	Categorie 5	Zwarte specht	Categorie 5
Zwarte wouw	Categorie 4	Kleine bonte specht	Categorie 5		

Op de volgende categorieën gelden de verbodsbepalingen van de Wet natuurbescherming het gehele seizoen:

Categorie 1. Nesten die, behalve gedurende het broedseizoen als nest, buiten het broedseizoen in gebruik zijn als vaste rust- en verblijfplaats (voorbeeld: steenuil).

Categorie 2. Nesten van koloniebroeders die elk broedseizoen op dezelfde plaats broeden en die daarin zeer honkvast zijn of afhankelijk van bebouwing of biotoop. De (fysieke) voorwaarden voor de nestplaats zijn vaak zeer specifiek en limitatief beschikbaar (voorbeeld: roek, gierzwaluw en huismus).

Categorie 3. Nesten van vogels, zijnde geen koloniebroeders, die elk broedseizoen op dezelfde plaats broeden en die daarin zeer honkvast zijn of afhankelijk van bebouwing. De (fysieke) voorwaarden voor de nestplaats zijn vaak zeer specifiek en limitatief beschikbaar (voorbeeld: ooievaar, kerkuil en slechtvalk).

Categorie 4. Vogels die jaar in jaar uit gebruik maken van hetzelfde nest en die zelf niet of nauwelijks in staat zijn een nest te bouwen (voorbeeld: boomvalk, buizerd en ransuil).

Categorie 5. Nesten van vogels die weliswaar vaak terugkeren naar de plaats waar zij het jaar daarvoor hebben gebroed of de directe omgeving daarvan, maar die wel over voldoende flexibiliteit beschikken om, als de broedplaats verloren is gegaan, zich elders te vestigen. Deze zijn buiten het broedseizoen niet beschermd. Categorie 5-soorten zijn wel jaarrond beschermd als zwaarwegende feiten of ecologische omstandigheden dat rechtvaardigen. Indien dit het geval is, is een omgevingscheck benodigd.

## Vleermuizen

Het leefgebied van beschermde vleermuizen (artikel 3.5 Habitatrichtlijn bijlage IV) bestaat uit verblijfplaatsen, vliegroutes en foerageergebieden. In de toelichting vleermuizen (volgende pagina) worden deze onderdelen nader toegelicht.

Verblijfplaatsen voor vleermuizen moeten voldoen aan een geschikt microklimaat: temperatuur, verschillende temperaturen binnen één object (gradiënten), snelheid van opwarmen of afkoelen (bufferwaarde) en vochtigheid. Essentieel is dat de verblijfplaats tochtvrij is in verband met de temperatuurregulatie en het voorkomen van uitdroging in de winter. Winterverblijven moeten daarnaast grotendeels vorstvrij zijn. Vleermuizen zijn gevoelig voor licht. Bij een verblijfplaats wordt dan ook niet vaak een lichtbron gevonden. De toegang tot de verblijfplaats, de in- en uitvliegopeningen en de aanvliegroute moet vrij van obstakels zijn.

De aanwezige opstallen zijn voor de vleermuis toegankelijk aangezien het dak bestaat uit kierende pannen met dakbeschot, open stootvoegen of niet aansluitende overstekken. De opstallen zijn verschillende plaatsen toegankelijk. Daarnaast zijn er open stootvoegen aanwezig wat de aanwezige spouwmuur toegankelijk maakt. De constructie van het dak en de muren zijn van dien aard dat er uitvalmogelijkheden (hoogte) en beschutte plaatsen (tocht en vocht) aanwezig zijn. Verblijfplaatsen worden daarmee ook aannemelijk geacht. Het gaat hier om de opstallen 1, 3, 4 en 5.

Op de planlocatie zijn bomen aanwezig met eventuele vleermuispotentie. Hierbij kan gedacht worden aan holten (snoeiwonden) en loshangende schors hetgeen aanwezig is op de planlocatie. Eventueel aanwezige soorten de planlocatie zullen mogelijk hinder ondervinden van de geplande ontwikkeling. Wanneer de bomen voor Huize Lindenoord zullen worden geveld zullen er mogelijke verblijfplaatsen verloren gaan.

Schade op onmisbare vliegroutes en foerageergebieden, verblijfplaatsen van vleermuizen kan mogelijk ontstaan wanneer de lijnelementen verdwijnen uit het landschap. Nabij en op de planlocatie zijn deze lijnelementen niet aanwezig. Het foerageergebied blijft intact. Een nader onderzoek naar foerageergebied en vliegroutes is niet noodzakelijk. Het biotoop en habitat laat zich het beste omschrijven door een stedelijke omgeving.

### **Advies/ conclusie**

Nader onderzoek naar gebouwbewonende vleermuizen wordt noodzakelijk geacht. Wanneer de bomen voor Huize Lindenoord worden geveld is ook onderzoek noodzakelijk naar boombewonende soorten.

## **Toelichting vleermuizen**

### Verblijfplaats

Een object (gebouw, boom, bunker, grot, kast en dergelijke) waarin een of meerdere vleermuizen verblijven (overdag of 's winters, met enige regelmaat). Zomerverblijfplaats: Een verblijfplaats die gebruikt wordt door vleermuizen die niet in winterslaap zijn waarvan niet aangetoond is dat het een kraamverblijfplaats dan wel een paarverblijfplaats is.

### Kraamverblijfplaats

Een verblijfplaats van een kraamgroep met vrouwtjes met jongen.

### Paar(verblijf)plaats

Een verblijfplaats of de omgeving daarvan, waar ten minste een baltsend mannetje of meerdere vleermuizen overdag verblijven en paren of komen zwermen. Welk gedrag is waar te nemen, is afhankelijk van de soort. Te herkennen aan zwermgedrag en/of baltsroepen. (Zwermen bij het invliegen komt bij meer verblijfsfuncties voor.)

### Winterverblijfplaats

Een verblijfplaats waar in de winter een of meerdere vleermuizen in winterslaap (hibernation) gaan. Het betreft bij soorten die jaarrond in hun leefgebied blijven nogal eens een voormalige paarplaats of een andere verblijfplaats. Er zijn bij soorten als gewone dwergvleermuis massa winterverblijfplaatsen en winterverblijfplaatsen voor kleinere groepen te onderscheiden.

### Vliegroute

Een vaste route van een vleermuis of een groep van vleermuizen vanaf een verblijfplaats naar een foerageergebied of tussen verblijfplaatsen visa versa.

### Migratieroute

Een vaste route van zomerleefgebied naar winterverblijfplaats of winterleefgebied en visa versa.

### Foerageergebied

Een gebied waar een vleermuis of een groep van vleermuizen foerageert.

## **Overige soorten**

Soorten van Habitatrichtlijn en de Verdragen van Bern en Bonn

Tijdens het veldbezoek zijn geen vaste verblijfplaatsen dan wel sporen van overige zoogdieren die zijn opgenomen op Habitatrichtlijn en de Verdragen van Bern en Bonn aangetroffen.

## **Bever en otter**

In het plangebied zijn geen sporen van de otter (*Lutra lutra*) of bever (*Castor fiber*) aangetroffen. Het voorkomen van beide soorten kan hiermee redelijkerwijs worden uitgesloten. In de diverse databases zijn geen verspreidingsgegevens bekend nabij het plangebied. Vanwege het bebouwde karakter van het plangebied is het habitat voor deze soort ongeschikt.

## **Hamster, hazelmuis en noordse woelmuis**

Het verspreidingsgebied van de hamster (*Cricetus cricetus*) en hazelmuis (*Muscardinus avellanarius*) is beperkt tot Zuid-Limburg. Voor de noordse woelmuis (*Microtus oeconomus*) geldt dat deze soort een zeer natte, kruidenrijke vegetatie behoeft en dat de verspreiding zich beperkt tot de lage, natte delen van Nederland. Derhalve kan worden gesteld dat binnen het plangebied geen van de genoemde soorten voorkomen. In de diverse databases zijn geen verspreidingsgegevens bekend nabij het plangebied.

## **Slaapmuizen**

Het verspreidingsgebied van de eikelmuis (*Eliomys quercinus*) beperkt zich tot specifieke gebieden in Zuid-Limburg. De soort kan voor het plangebied worden uitgesloten. In de diverse databases zijn geen verspreidingsgegevens bekend nabij het plangebied.

## **Ware muizen**

Het verspreidingsgebied van de grote bosmuis (*Apodemus flavicollis*) beperkt zich tot de oostgrens van Nederland en ligt ver buiten het plangebied. In de diverse databases zijn geen verspreidingsgegevens bekend nabij het plangebied.

## **Spitsmuizen**

Het verspreidingsgebied van de veldspitsmuis (*Crocidura leucodon*) betreft Twente en Zeeuws-Vlaanderen en ligt derhalve buiten het plangebied. De waterspitsmuis (*Neomys fodiens*) is gebonden aan schone wateren met een rijke oevervegetatie. Derhalve kan worden gesteld dat beide soorten niet in het plangebied voorkomen.

## **Woelmuizen**

De verspreiding van de molmuis (*Arvicola scherman*) is beperkt tot Limburg. Sporen zijn van deze soort niet aangetroffen. De planlocatie leent zich dan ook niet voor deze soort.

## **Eekhoorn**

Tijdens het veldbezoek werden geen nesten van de eekhoorn (*Sciurus vulgaris*) of knaagsporen aangetroffen. Het plangebied vertoont geen essentiële functie voor de eekhoorn. In de diverse databases zijn er geen verspreidingsgegevens bekend nabij het plangebied.

### Haasachtigen, egel en vos

Deze soorten zijn door de provincie Friesland voor ruimtelijke ingrepen vrijgesteld van de Wet natuurbescherming.

### Marterachtigen

Op de planlocatie zijn geen sporen aangetroffen die van marterachtigen afkomstig kunnen zijn. Hiervoor is gebruik gemaakt van de UV lamp om urine sporen te doen oplichten en de endoscoop om ruimten te inspecteren. Bij het raadplegen van NDFD is geen waarneming gedaan van marterachtigen. Er zijn geen uitwerpselen dan wel prooiresten gevonden die kunnen wijzen op de aanwezigheid van deze soorten. Naar verwachting gaan er geen verblijfplaatsen dan wel soorten verloren bij de geplande ingreep.

### Overige zoogdieren

De in Nederland voorkomende zoogdieren betreffen of zeezoogdieren of slechts zelden in Limburgse bossen waargenomen soorten (de wilde kat (*Felis silvestris*) en lynx (*Lynx lynx*) en de in Nederland gevestigde wolf (*Canis lupus*)) ofwel in het bos of open veld levende grote hoefdieren. Derhalve kan worden gesteld dat binnen het plangebied geen overige zoogdieren voorkomen. In de diverse databases zijn geen verspreidingsgegevens bekend nabij het plangebied (het ree: *capreolus capreolus*).

### Reptielen en amfibieën en vissen

Het plangebied ligt buiten het bereik van beschermde reptielen en amfibieën. De kleine watersalamander (*Lissotriton vulgaris*), gewone pad (*Bufo bufo*), bruine kikker (*Rana temporaria*), bastaardkikker (*Pelophylax esculentus*) en meerkikker (*Pelophylax ridibundus*) zijn door de provincies voor ruimtelijke ingrepen vrijgesteld van de Wet natuurbescherming. De effectafstanden en invloeden van genoemde soorten zijn dus irrelevant. De ingreep heeft geen invloed op het habitat van deze soorten. De beschermde vissen zijn rivieroptrekkende zoutwater soorten die niet of nauwelijks in Nederland worden aangetroffen. De beekdonderpad (*Cottus rhenanus*), beekprik (*Lampetra planeri*), elrits (*Phoxinus phoxinus*) en gestippelde alver (*Alburnoides bipunctatus*) zijn soorten van schone heldere continu stromende beken en zijn (grotendeels) beperkt tot de provincie Limburg. De beekprik komt ook elders op de hogere zandgronden voor en van de elrits bevindt zich een geïsoleerde populatie op de Veluwe. De kwabaal (*Lota lota*) is een soort van grote wateren en riviertjes. Dergelijke leefgebieden komen in het plangebied ook niet voor. Derhalve kan worden gesteld dat in het plangebied geen onder dit beschermingsregime voorkomende vissen te verwachten zijn. De ingreep heeft geen invloed op het habitat van deze soorten.

### Vlinders en libellen

In het plangebied komen geen voedselarme wateren of vegetaties voor die geschikt zijn als leefgebied voor onder dit beschermingsregime vallende libellen en dagvlinders. Het voorkomen van deze libellen en vlinders kan daarom redelijkerwijs worden uitgesloten. In de diverse databases zijn geen verspreidingsgegevens bekend nabij het plangebied.

### **Overige ongewervelden**

Het oeveraas (*Palingenia longicauda*), de juchtleerkever (*Osmoderma eremita*) en Bataafse stroommossel (*Unio crassus*) zijn uit Nederland verdwenen. Van de vermiljoenkever (*Cucujus cinnaberinus*) is slechts een populatie nabij Maarheeze (Noord-Brabant) bekend. Omdat veensloten en vennen met schoon water ontbreken in het plangebied kan het voorkomen van andere overige ongewervelden redelijkerwijs worden uitgesloten. Het plangebied bevindt zich buiten het bekende verspreidingsgebied van de Europese rivierkreeft (*Astacus astacus*) en het vliegend hert (*Lucanus cervus*). In de diverse databases zijn geen verspreidingsgegevens bekend nabij het plangebied.

### **Advies/conclusie**

Nader onderzoek naar overige soorten wordt niet noodzakelijk geacht.

## 6.3 Houtopstanden

Op de planlocatie worden geen bomen gekapt zoals bedoeld in het onderdeel houtopstanden van de Wet natuurbescherming. Overtreding op dit onderdeel Wet natuurbescherming is niet aan de orde.

Hoofdstuk 4 Wet natuurbescherming regelt de bescherming van houtopstanden. Een bij wet beschermde houtopstand betreft een zelfstandige eenheid van bomen, boomvormers, struiken, hakhout of griend buiten de bebouwde kom, die een oppervlakte grond beslaat van tien are of meer, of bestaat uit een rijbeplanting die meer dan twintig bomen omvat, gerekend over het totaal aantal rijen. Voor het kappen (van een deel) van een beschermde houtopstand geldt meld- (artikel 4.2) en herplantplicht (artikel 4.3). Er geldt een verbod op de kap als het voornemen daartoe niet (maximaal een jaar en minimaal een maand) vooraf is gemeld bij bevoegd gezag. Binnen drie jaar moet dezelfde grond op bosbouwkundig verantwoorde wijze zijn herbeplant. De gemeenteraad stelt de grens bebouwde kom Wet natuurbescherming vast. Het bevoegd gezag is meestal de provincie waar (het grootste deel van) de ingreep plaatsvindt, soms is dat het Rijk. Provinciale staten kunnen in de provinciale verordening regels opnemen over de melding en de herplant, zoals herplant op andere gronden dan waar de (deels) gevelde opstand stond.

Deze regel geldt niet voor:

1. Houtopstanden binnen de bij besluit van de gemeenteraad vastgestelde grenzen van de bebouwde kom;
2. Houtopstanden op erven of in tuinen;
3. Fruitbomen en windschermen om boomgaarden;
4. Naaldbomen, kennelijk bedoeld om te dienen als kerstbomen, indien niet ouder dan twintig jaar;
5. Kweekgoed;
6. Uit populieren of wilgen bestaande:
  - a. Wegbeplantingen;
  - b. Beplantingen langs waterwegen, en
  - c. Eenrijige beplantingen langs landbouwgronden;
7. Het dunnen van een houtopstand;
8. Uit populieren, wilgen, essen of elzen bestaande beplantingen die kennelijk zijn bedoeld voor de productie van houtige biomassa, indien zij:
  - a. Ten minste eens per tien jaar worden geoogst;
  - b. Bestaan uit minstens tienduizend stoven per hectare per beplantingseenheid, zijnde een aaneengesloten beplanting die niet wordt doorsneden door onbeplante stroken breder dan twee meter, en
  - c. Zijn aangelegd na 1 januari 2013.



# Verantwoording

## Literatuur/ bronnen

- Wet natuurbescherming
- Omgevingsverordening

## Materiaal

- Camera
- Zaklamp
- Thermometer
- Windmeter
- Verrekijker
- Endoscoop
- Ladder (5 meter)
- UV lamp

## Internet

- [www.bij12.nl](http://www.bij12.nl)
- [www.verspreidingsatlas.nl](http://www.verspreidingsatlas.nl)
- [www.zoogdiervereniging.nl](http://www.zoogdiervereniging.nl)
- [www.ndff.nl](http://www.ndff.nl)
- [www.synbiosys.alterra.nl/natura2000](http://www.synbiosys.alterra.nl/natura2000)
- <https://atlasnatuurlijkkapitaal.nl/kaarten>
- [www.natura2000.nl](http://www.natura2000.nl)
- <https://www.infomil.nl>

# Bijlagen









































































Vrijgestelde soorten per provincie

Nederlandse naam	Wetenschappelijke naam	Groningen	Friesland	Drenthe	Overijssel	Flevoland	Gelderland	Utrecht	Noord-Brabant	Zuid-Holland	Zeeland	Noord-Holland	Limburg	Ministerie EZ/AmvB RN art. 3.31)
Zoogdieren														
Aardmuis	Microtus agrestis	x	x	x	x	x	x	x	x	x	x	x	x	x
Bosmuis	Apodemus sylvaticus	x	x	x	x	x	x	x	x	x	x	x	x	x
Bunzing	Mustela putorius		x5	x				x		x			x	x
Dwergmuis	Micromys minutus	x	x	x	x	x	x	x	x	x	x	x	x	x
Dwergspitsmuis	Sorex minutus	x	x	x	x	x	x	x	x	x	x	x	x	x
Egel	Erinaceus europaeus	x	x	x		x	x	x	x	x	x	x	x	x
Eekhoorn	Sciurus vulgaris												x	
Gewone bosspitsmuis	Sorex araneus	x	x	x	x	x	x	x	x	x	x	x	x	x
Haas	Lepus europeus		x	x	x	x	x	x	x	x		x	x	x
Hermelijn	Mustela erminea		x5	x				x		x			x	x
Huisspitsmuis*	Crocidura russula	x	x	x	x	x	x	x	x	x	x	x	x	x
Konijn	Oryctolagus cuniculus	x	x	x	x	x	x	x	x		x	x	x	x
Molmuis	Arvicola scherman												x	
Ondergrondse woelmuis	Pitymys subterraneus	x	x	x		x	x	x	x		x	x	x	x
Ree	Capreolus capreolus	x	x	x	x	x	x	x	x	x	x	x	x	x
Rosse woelmuis	Clethrionomys glareolus	x	x	x	x	x	x	x	x	x	x	x	x	x
Steenmarter	Martes foina		x										x2	
Tweekleurige bosspitsmuis	Sorex coronatus	x	x	x	x	x	x	x	x		x	x	x	x
Veldmuis*	Microtus arvalis	x	x	x	x	x	x	x	x	x	x	x	x	x
Vos	Vulpes vulpes	x	x	x	x	x	x	x	x	x	x	x	x	x
Wezel	Mustela nivalis	x	x5	x				x		x			x	x
Wild zwijn	Sus scrofa								x					
Woelrat	Sus scrofa	x	x	x	x	x	x	x	x	x	x	x	x	x
Amfibieën en reptielen														
Bruine kikker	Rana temporaria	x	x	x	x	x	x	x	x	x	x	x	x	x
Gewone pad	Bufo bufo	x	x	x	x	x	x	x	x	x	x	x	x	x
Hazelworm	Anguis fragilis												x3	
Kleine watersalamander	Lissotriton vulgaris	x	x	x	x	x	x	x	x	x	x	x	x	x
Levendbarende hagedis	Zootoca vivipara												x4	
Meerkikker	Pelophylax ridibundus	x	x	x	x	x	x	x	x	x	x	x	x	x
Middelste groene kikker / bastaardkikker	Pelophylax klepton esculentus	x	x	x	x	x	x	x	x	x	x	x	x	x

\* voor deze soorten daarnaast algemene vrijstelling in/op gebouwen en bijbehorende erven Wnb 3.10 3e lid

x1 = vrijstelling geldt in de periode maart- april en juli tot en met november

x2 = vrijstelling geldt in de periode 15 augustus tot en met februari

x3 = vrijstelling geldt in de periode juli, augustus en september

x4 = vrijstelling geldt in de periode 15 augustus tot en met 15 oktober

x5 = de vrijstelling voor deze soorten wordt ingetrokken met de inwerkingtreding van de Omgevingsverordening 2022

# Disclaimer

Deze rapportage is vervaardigd op verzoek van de opdrachtgever zoals hierboven aangegeven. Niets uit deze rapportage mag, met uitzondering van de opdrachtgever, worden vermenigvuldigd of openbaar gemaakt worden door middel van scanning, druk, internet, kopie of andere wijze zonder schriftelijke toestemming van Ecofect B.V., noch mag het zonder deze toestemming voor een ander doel gebruikt worden dan waarvoor het vervaardigd is. Ecofect B.V. is niet aansprakelijk voor vervolgschade, alsmede schade die voortvloeit uit toepassingen van de resultaten van de werkzaamheden of andere gegevens verkregen. De opdrachtgever vrijwaart Ecofect B.V. voor aanspraken van derden in verband met deze toepassing. Omdat ecologisch onderzoek een momentopname is, kan de aanwezigheid van beschermde soorten soms niet worden uitgesloten of bevestigd. Daarnaast is de natuurwetgeving aan verandering en jurisprudentie onderhevig. Wij zijn echter niet aansprakelijk voor de gevolgen van onverwacht verschijnende of verdwijnende flora of fauna, noch voor de gevolgen van veranderende wetgeving of jurisprudentie.

© 2023 Ecofect B.V.; Nunspeet

