

# Quickscan natuurwaardenonderzoek Hegewarren (ongenummerd) De Veenhoop

---

Effectbeoordeling in het kader van de Wet natuurbescherming, Natuurnetwerk Nederland en  
Natura 2000

---

## Colofon

Quickscan natuurwaardenonderzoek Hegewarren (ongenummerd) De Veenhoop

Uitgevoerd door:  
Natuurbank Overijssel  
Correspondentieadres:  
Aladnaweg 18  
7122 RR Aalten

BTW-ID: NL001388212B56

E: [info@natuurbankoverijssel.nl](mailto:info@natuurbankoverijssel.nl)

Tel: 0543-451142 / 0614-435700

Opdrachtgever: BIZ.NU

Abonnementhouder van de Nationale Databank Flora en Fauna



Projectnummer en versie: 4499	Status: definitief
Ligging plangebied: Hegewarren (ong.) De Veenhoop	Rapportdatum: 15-12-2022
Auteur: Ing. P. Leemreise & Benjamin Wagener	Veldwerk uitgevoerd door: Ing. P. Leemreise

SAMENVATTING .....	4
HOOFDSTUK 1 INLEIDING .....	6
HOOFDSTUK 2 HET PLANGEBIED .....	7
2.1 Situering .....	7
2.2 Beschrijving van het plangebied .....	7
HOOFDSTUK 3  VOORGENOMEN ACTIVITEITEN.....	9
3.1 Algemeen .....	9
3.2 Mogelijk effect van de voorgenomen activiteiten op beschermde soorten en/of –gebieden.....	9
3.3 Vaststellen van de invloedssfeer .....	9
3.4 Vaststellen van het onderzoeksgebied .....	10
Hoofdstuk 4 TOETSINGSKADER.....	11
4.1 Algemeen .....	11
4.2 Wet natuurbescherming; Natura 2000 .....	11
4.3 Wet natuurbescherming; Soortenbescherming .....	11
4.4 Beleid ten aanzien van het Natuurnetwerk Nederland .....	12
Hoofdstuk 5 GEBIEDSBESCHERMING .....	13
5.1 Algemeen .....	13
5.2 Natuurnetwerk Nederland .....	13
5.3 Natura 2000 .....	15
5.5 Slotconclusie .....	16
HOOFDSTUK 6 SOORTENBESCHERMING.....	17
6.1 Verwachting en bureauonderzoek.....	17
6.2 Methode .....	17
6.3 Effectbeoordeling.....	18
6.5 Historische gegevens en overige bronnen .....	22
6.6 Volledigheid van het onderzoek .....	23
HOOFDSTUK 7  CONCLUSIES .....	24

## SAMENVATTING

Er zijn concrete plannen voor de plaatsing en bewoning van een woonark aan de Hegewarren, ter hoogte van De Veenhoop. Als gevolg van deze voorgenomen activiteiten kan overtreding van de Wet natuurbescherming op voorhand niet uitgesloten worden. Daarom is Natuurbank Overijssel gevraagd om de wettelijke consequenties van de voorgenomen activiteiten in het kader van de Wet natuurbescherming in beeld te brengen. In voorliggend rapport worden de bevindingen van het uitgevoerde onderzoek gepresenteerd. Naast een beschrijving van het onderzoeksgebied, de onderzoeksopzet en de resultaten van het onderzoek, worden de wettelijke consequenties van de voorgenomen activiteiten weergegeven.

Op 16 mei 2022 is een verkennend onderzoek uitgevoerd in het plangebied. Daarbij is gekeken naar de (potentiële) aanwezigheid van beschermde planten, dieren en beschermde nesten, holen, vaste rust- en voortplantingslocaties. Ook is onderzocht of de voorgenomen activiteiten een negatief effect hebben op beschermd (natuur)gebied, zoals Natura 2000 en het Natuurnetwerk Nederland.

### *Wettelijke consequenties m.b.t. gebiedsbescherming:*

Het plangebied behoort tot het Natuurnetwerk Nederland, maar ligt buiten de begrenzing van Natura 2000. Omdat sprake is van een nieuwe functie, mogelijk gemaakt middels een ruimtelijk plan, dient dit plan getoetst te worden aan de beleidsregels voor bescherming van het NNN. Een negatief effect op Natura 2000-gebied, als gevolg van de emissie van stikstofoxiden, kan op voorhand worden uitgesloten, er is geen nader onderzoek vereist. Andere negatieve effecten op Natura 2000-gebied, als gevolg van de voorgenomen activiteiten, worden eveneens uitgesloten.

### *Wettelijke consequenties m.b.t. soortbescherming:*

De inrichting en het gevoerde beheer maken het plangebied niet tot een geschikte groeiplaats voor beschermde plantensoorten, maar wel tot geschikt functioneel leefgebied voor verschillende beschermde dieren. Beschermde diersoorten benutten het plangebied hoofdzakelijk als foerageergebied, maar mogelijk bezetten verschillende grondgebonden zoogdier- en amfibieënsoorten er een vaste rustplaats en nestelen er vogels. Vleermuizen bezetten geen vaste rust- of verblijfplaats in het plangebied maar gebruiken het wel als foerageergebied. Het plangebied is geen essentieel foerageergebied voor vleermuizen.

Van de in het plangebied nestelende vogelsoorten, is uitsluitend het bezette nest beschermd, niet het oude nest of de nestplaats. Bezette vogelnesten zijn beschermd en mogen niet verstoord, beschadigd of vernield worden. Gelet op de aard van de werkzaamheden kan geen ontheffing verkregen worden voor het beschadigen of vernielen van bezette vogelnesten.

Voor de meeste in het plangebied voorkomende amfibiesoorten geldt een vrijstelling van de verbodsbepaling 'beschadigen/vernielen van de vaste rust- en voortplantingsplaats', maar niet voor de heikikker. Tevens mogen amfibieën niet gedood worden. Om te voorkomen dat beschermde dieren gedood worden, dient dienen de dieren weggejaagd te worden of gevangen te worden (om elders los te laten). Voor deze niet-dodelijke vangmiddelen heeft de provincie een lijst met toegestane vangmiddelen opgesteld. Deze zijn opgenomen in de provinciale ruimtelijke verordening. De uitvoering van de aanlegwerkzaamheden dient afgestemd te worden op de ecologie van heikikkers, of uit nader onderzoek moet blijken dat de heikikker in het plangebied ontbreekt.

Door uitvoering van de voorgenomen activiteiten neemt de betekenis van het plangebied als foerageergebied voor beschermde dieren niet af.

Wettelijke consequenties samengevat:

- Geen beschermde amfibieën doden;
- Geen bezette vogelnesten verstoren, beschadigen of vernielen;
- Werkzaamheden afstemmen op de ecologie van de heikikker, of aanvullend onderzoek uitvoeren naar de functie van het plangebied voor heikikkers.

## HOOFDSTUK 1 INLEIDING

Er zijn concrete plannen voor de plaatsing en bewoning van een woonark aan de Hegewarren, ter hoogte van De Veenhoop. Als gevolg van deze voorgenomen activiteiten kan overtreding van de Wet natuurbescherming op voorhand niet uitgesloten worden. Daarom is Natuurbank Overijssel gevraagd om de wettelijke consequenties van de voorgenomen activiteiten in het kader van de Wet natuurbescherming in beeld te brengen. In voorliggend rapport worden de bevindingen van het uitgevoerde onderzoek gepresenteerd. Naast een beschrijving van het onderzoeksgebied, de onderzoeksopzet en de resultaten van het onderzoek, worden de wettelijke consequenties van de voorgenomen activiteiten weergegeven.

Er is in het onderzoeksgebied gekeken naar de (potentiële) aanwezigheid van beschermde planten en dieren en beschermde nesten, holen, vaste rust- en voortplantingsplaatsen en andere beschermde functies. Ook is onderzocht of de voorgenomen activiteiten een negatief effect hebben op beschermd (natuur)gebied.

Op basis van de onderzoeksresultaten worden de wettelijke consequenties bepaald van de voorgenomen activiteiten in het kader van de Wet natuurbescherming (soorten en Natura2000-gebied) en de Verordening Romte Fryslân 2014 (Natuurnetwerk Nederland).

### *Doel van deze rapportage:*

*De Quickscan natuurwaardenonderzoek is uitgevoerd als één van de verschillende (milieu)onderzoeken in het kader van besluitvorming binnen de Ruimtelijke Ordening (doorgaans het wijzigen van het bestemmingsplan) of het aanvragen van een Omgevingsvergunning. Het onderzoek is uitgevoerd om antwoord te kunnen geven op de vraag: is er sprake van een goede ruimtelijke ordening (is de voorgenomen activiteit uitvoerbaar?). Het is nadrukkelijk geen ecologisch werkprotocol dat opgesteld wordt om te voorkomen dat de Wet natuurbescherming overtreden wordt als gevolg van de voorgenomen activiteiten. De Wet natuurbescherming is tijdens de uitvoering van voorgenomen activiteiten altijd van toepassing en het is aan de uitvoerende partijen om de noodzakelijke zorgvuldigheid te betrachten tijdens de uitvoering.*

*Om een goed ecologisch werkprotocol op te kunnen stellen is meer detailinformatie vereist, zoals de planning in uitvoering, in te zetten materieel en informatie over type bebouwing, bouwwijze, materiaalgebruik etc.*

## HOOFDSTUK 2 HET PLANGEBIED

### 2.1 Situering

Het plangebied is gesitueerd aan het Grytmansrak, een watergang ten westen van De Veenhoop. Het plangebied is bereikbaar via een ontsluitingsweg vanaf de Hegewarren. Op onderstaande afbeelding wordt de globale ligging van het plangebied weergegeven op een topografische kaart.



Globale ligging plangebied. De ligging van het plangebied wordt met de pointer aangegeven (bron kaart: Ruimtelijkeplannen.nl)

### 2.2 Beschrijving van het plangebied

Het plangebied vormt een onbebouwd perceel en bestaat uit open water, riet, ruigte en grasland. Het grenst aan de oostzijde aan open water, aan de zuidzijde aan een woonark en aan de overige zijden aan grasland en enkele opgaande bomen. Op onderstaande luchtfoto wordt het plangebied weergegeven.



Begrenzing van het plangebied; deze wordt met de gele lijn aangeduid (bron luchtfoto: ruimtelijkeplannen.nl).



*Detailfoto van het plangebied. Met de rode lijn wordt de grens van het plangebied aangeduid.*



## HOOFDSTUK 3 VOORGENOMEN ACTIVITEITEN

### 3.1 Algemeen

Er zijn plannen een woonark in het plangebied te plaatsen en deze te bewonen. Langs de oever wordt een steiger geplaatst. Het landbiotoop wordt vervolgens gebruikt als tuin. Op onderstaande afbeelding wordt het wenselijke eindbeeld weergegeven.



*Wenselijk eindbeeld (rechts de nieuwe woonark).*

De volgende activiteiten worden getoetst op relevantie t.a.v. de Wet natuurbescherming:

- Plaatsen woonark;
- Bewonen woonark;
- Plaatsen en benutten steiger;
- Inrichten buitenruimte en benutten buitenruimte als tuin;

### 3.2 Mogelijk effect van de voorgenomen activiteiten op beschermde soorten en/of –gebieden

De voorgenomen activiteiten hebben mogelijk een negatieve invloed op beschermde soorten en beschermd (natuur)gebied.

### 3.3 Vaststellen van de invloedsfeer

Naast een tijdelijk effect in het onderzoeksgebied, kan het voorkomen dat een voorgenomen activiteit een negatief effect heeft op beschermde soorten of beschermd natuurgebied buiten het onderzoeksgebied. Dit noemen we de invloedsfeer. De omvang van de invloedsfeer wordt bepaald door de duur, aard en omvang van de tijdelijke en/of permanente nieuwe situatie. Het effect van de voorgenomen activiteit op een beschermde soort verschilt per soort en/of soortgroep. In deze studie wordt alleen gekeken naar de uitvoering van de fysieke werkzaamheden, zoals het plaatsen en bewonen van de woonark, plaatsen en benutten woonark en gebruiken buitenruimte als tuin.

#### *Beoordeling van de invloedsfeer van de voorgenomen activiteit:*

Om de effecten van een voorgenomen activiteiten goed in beeld te kunnen brengen, is het soms van belang ook buiten het plangebied te kijken. In het voorliggend geval grenst het plangebied aan open water, woonark met tuin en agrarisch cultuurland. De invloedsfeer van de voorgenomen activiteiten is groter dan uitsluitend het plangebied. Mogelijk zijn verstoringseffecten als licht, geluid en optische verstoring waarneembaar buiten het plangebied.

### 3.4 Vaststellen van het onderzoeksgebied

Om het effect van de voorgenomen activiteiten op beschermde waarden vast te kunnen stellen, is het van belang buiten het plangebied te kijken. Vooral beschermde waarden van het naastgelegen open water, direct grenzend aan het plangebied, kan beïnvloed worden door de voorgenomen activiteiten. Op onderstaande luchtfoto wordt het onderzoeksgebied weergegeven. Indien in het vervolg van dit rapport gesproken wordt over plangebied, dan wordt onderstaand onderzoeksgebied bedoeld.



*Begrenzing van het onderzoeksgebied (rode lijn) ten opzichte van het plangebied (gele lijn).*

## Hoofdstuk 4 TOETSINGSKADER

### 4.1 Algemeen

In dit Hoofdstuk worden de diverse toetsingskaders toegelicht waaraan het initiatief getoetst wordt.

### 4.2 Wet natuurbescherming; Natura 2000

Het gebiedsbeschermingsdeel van de Wet natuurbescherming heeft als doel het beschermen van Natura2000-gebieden (Vogelrichtlijn- en/of Habitatrichtlijngebieden) in Nederland. Projecten die significante gevolgen voor deze gebieden kunnen hebben, zijn in beginsel – zonder vergunning – niet toegestaan. Ook het vaststellen van plannen zoals een bestemmingsplan of een inpassingsplan is niet toegestaan, indien het betreffende plan significante gevolgen kan hebben voor Natura2000-gebieden. Naast directe effecten (bijv. ruimtebeslag), dient ook gekeken te worden naar indirecte effecten als gevolg van externe werking (bijv. door geluid, licht en stikstofdepositie). De eerste stap in de toetsing is vaak een voortoets. Als significante gevolgen in de voortoets niet op voorhand met zekerheid kunnen worden uitgesloten, dan is een passende beoordeling noodzakelijk. In dat geval is voor een project een vergunning noodzakelijk op grond van artikel 2.7 Wet natuurbescherming.

### 4.3 Wet natuurbescherming; Soortenbescherming

In de Wet natuurbescherming is de soortenbescherming in Nederland geregeld. In de wet zijn lijsten opgenomen met beschermde soorten. In de Wet natuurbescherming worden drie verschillende beschermingsregimes gehanteerd waaraan verschillende verbodsbepalingen zijn gekoppeld:

Soorten Vogelrichtlijn (artikel 3.1 e.v.) o lid 1) Het is verboden opzettelijk van nature in Nederland in het wild levende vogels van soorten als bedoeld in artikel 1 van de Vogelrichtlijn te doden of te vangen;

- o lid 2) Het is verboden opzettelijk nesten, rustplaatsen en eieren van vogels als bedoeld in het eerste lid te vernielen of te beschadigen, of nesten van vogels weg te nemen;
- o lid 3) Het is verboden eieren van vogels als bedoeld in het eerste lid te rapen en deze onder zich te hebben;
- o lid 4) Het is verboden vogels als bedoeld in het eerste lid opzettelijk te storen;
- o lid 5) Het verbod, bedoeld in het vierde lid, is niet van toepassing indien de storing niet van wezenlijke invloed is op de staat van instandhouding van de desbetreffende vogelsoort.

Soorten Habitatrichtlijn (artikel 3.5 e.v.) o lid 1) Het is verboden in het wild levende dieren van soorten, genoemd in bijlage IV, onderdeel a, bij de Habitatrichtlijn, bijlage II bij het Verdrag van Bern of bijlage I bij het Verdrag van Bonn, in hun natuurlijk verspreidingsgebied opzettelijk te doden of te vangen;

- o lid 2) Het is verboden dieren als bedoeld in het eerste lid opzettelijk te verstoren;
- o lid 3) Het is verboden eieren van dieren als bedoeld in het eerste lid in de natuur opzettelijk te vernielen of te rapen;
- o lid 4) Het is verboden de voortplantingsplaatsen of rustplaatsen van dieren als bedoeld in het eerste lid te beschadigen of te vernielen;
- o lid 5) Het is verboden planten van soorten, genoemd in bijlage IV, onderdeel b, bij de Habitatrichtlijn of bijlage I bij het Verdrag van Bern, in hun natuurlijke verspreidingsgebied opzettelijk te plukken en te verzamelen, af te snijden, te ontwortelen of te vernielen.

Andere Soorten (artikel 3.10 e.v.) o lid 1) Onverminderd artikel 3.5, eerste, vierde en vijfde lid, is het verboden:

- onderdeel a. in het wild levende zoogdieren, amfibieën, reptielen, vissen, dagvlinders, libellen en kevers van de soorten, genoemd in de bijlage, onderdeel A, bij deze wet, opzettelijk te doden of te vangen;
- onderdeel b. de vaste voortplantingsplaatsen of rustplaatsen van dieren als bedoeld in onderdeel a opzettelijk te beschadigen of te vernielen, of
- onderdeel c. vaatplanten van de soorten, genoemd in de bijlage, onderdeel B, bij deze wet, in hun natuurlijke verspreidingsgebied opzettelijk te plukken en te verzamelen, af te snijden, te ontwortelen of te vernielen.

Ten aanzien van de andere beschermde soorten geldt dat het bevoegd gezag (provincies c.q. ministerie van LNV) de vrijheid hebben om soorten binnen deze categorie vrij te stellen van de verbodsbepalingen uit ontheffingsplicht artikel 3.10 uit de Wet natuurbescherming. Voor beschermde soorten die niet zijn vrijgesteld dient bij overtreding van de verbodsbepalingen uit de Wn een ontheffing te worden aangevraagd. Voor vogels geldt in afwijking hierop dat voor verstoring geen ontheffing nodig is, indien de gunstige staat van instandhouding niet in het geding is. Het is ook mogelijk om voor beide categorie soorten te werken volgens een goedgekeurde gedragscode die is afgestemd op de Wet natuurbescherming. Er is dan geen ontheffing nodig.

#### **4.4 Beleid ten aanzien van het Natuurnetwerk Nederland**

In de Wet ruimtelijke ordening (Wro) is het ruimtelijk beleid op rijks-, provinciaal, en gemeentelijk niveau vastgesteld, waarin onder andere de bescherming van het Natuurnetwerk Nederland (NNN)/Ecologische Hoofdstructuur (EHS) is verankerd. De EHS werd officieel geïntroduceerd in het Natuurbeleidsplan en is daarna opgenomen in de Nota Ruimte, welke inmiddels vervangen is door de Nationale omgevingsvisie (NOVI). Kaderstellende regels ten aanzien van o.a. NNN/EHS zijn opgenomen in het Besluit algemene regels ruimtelijke ordening (Barro). Bij geplande ingrepen die binnen het NNN/EHS vallen moet het belang van de natuurbescherming worden afgewogen tegen andere belangen, indien de voorgenomen ingreep negatief uitwerkt op de aanwezige natuurwaarden. De kern van de afweging vormt het 'nee, tenzij'-principe. Dit wil zeggen dat schadelijke ingrepen **niet** zijn toegestaan, **tenzij** er andere belangen zijn die de ingreep rechtvaardigen. In dat geval zijn compenserende maatregelen voorgeschreven. Concrete beleidsregels ten aanzien van de NNN in Friesland zijn opgenomen in de vigerende provinciale ruimtelijke verordening van de provincie Friesland.

## Hoofdstuk 5 GEBIEDSBESCHERMING

### 5.1 Algemeen

In dit hoofdstuk wordt ingegaan op het mogelijke effect van de voorgenomen activiteiten op Natura-2000 gebied en het Natuurnetwerk Nederland.

### 5.2 Natuurnetwerk Nederland<sup>1</sup>

Provincies zijn verantwoordelijk voor de veiligstelling en ontwikkeling van het Natuurnetwerk Nederland (verder NNN genoemd). De beoordeling of de voorgenomen activiteit past in het NNN, dient met name uitgevoerd te worden in de afweging van een 'goede ruimtelijke ordening' als onderdeel van de ruimtelijke onderbouwing. De aanwezigheid van beschermde planten en dieren is daarbij niet direct van belang. Vanwege het grote belang voor de biodiversiteit en de betekenis voor de kwaliteit van de leefomgeving en regionale economie geldt een beschermingsregime voor het gehele NNN. Voor het NNN geldt de verplichting tot instandhouding van de wezenlijke kenmerken en waarden van het gebied. In de verordening is het "nee, tenzij"-regime vast gelegd. Dit betekent dat (nieuwe) plannen, projecten of handelingen niet zijn toegestaan indien zij de wezenlijke kenmerken of waarden van het gebied significant aantasten. Er kan echter aanleiding zijn om toch ontwikkelingen toe te staan. De mogelijkheid om een uitzondering te maken op de algemene lijn van behoud en duurzame ontwikkeling van wezenlijke kenmerken en waarden, is aan strikte voorwaarden gebonden. Uiteraard geldt ook hier dat de generieke regeling van toepassing blijft (zoals de toepassing van de principes van zuinig en zorgvuldig ruimtegebruik, ontwikkelingsperspectieven en gebiedskenmerken) Het ruimtelijk beleid voor het NNN is gericht op 'behoud, herstel en ontwikkeling van de wezenlijke kenmerken en waarden van het NNN' waarbij tevens zoveel mogelijk rekening wordt gehouden met de andere belangen die in het gebied aanwezig zijn.

De kernkwaliteiten binnen het NNN zijn natuurkwaliteit, landschappelijke kwaliteiten en beleving van rust. Voor grootschalige ontwikkelingen die niet passen binnen de doelstelling van het NNN is geen ruimte, tenzij er sprake is van een zwaarwegend maatschappelijk belang waar niet op een andere manier aan kan worden voldaan. Daarbij worden de zogenaamde NNN-spelregels gehanteerd: her-begrenzing van het NNN, saldering van negatieve effecten en toepassing van het compensatiebeginsel. Het 'nee, tenzij'-principe en de overige spelregels hebben is opgenomen in de provinciale Omgevingsverordening van Drenthe. Er is door toepassing van de spelregels ruimte voor het aanpassen van de begrenzing als daarmee de doelen op een betere manier kunnen worden bereikt.

#### Ligging t.o.v. het Natuurnetwerk Nederland

Het plangebied behoort tot Natuurnetwerk Nederland. Het westelijke deel (landbiotoop) behoort tot EHS Overige natuur. Het oostelijke deel (open water) behoort tot EHS Water. Op de onderstaande afbeelding wordt de ligging van het Natuurnetwerk Nederland weergegeven.

---

<sup>1</sup> Verordening Romte Fryslân 2014 (versie 23-3-2021).



Ligging van Natuurnetwerk Nederland in de omgeving van het plangebied. De begrenzing van het plangebied wordt met de gele lijn aangeduid. Gronden die tot Natuurnetwerk Nederland behoren, worden met de groene kleur aangeduid (bron: ruimtelijkeplannen.nl).

### Beschermingsregime

In de Verordening Romte Fryslân 2014 (versie 23-3-2021) heeft de provincie beleidsregels vastgesteld t.a.v. activiteiten of ontwikkelingen in gebieden die aangewezen zijn als Natuurnetwerk Nederland. De volgende beleidsregels zijn van toepassing op gebieden behorende tot het NNN:

1. Een ruimtelijk plan dat betrekking heeft op gronden die deel uitmaken van de ecologische hoofdstructuur zoals begrensd op de van deze verordening deel uitmakende kaart Natuur voorziet in een passende bestemming met gebruiksregels gericht op behoud, herstel of ontwikkeling van de wezenlijke kenmerken en waarden van de gronden.
2. Een ruimtelijk plan voor gronden zoals bedoeld in het eerste lid maakt geen activiteiten en ontwikkelingen mogelijk die leiden tot significante aantasting van de wezenlijke kenmerken en waarden, of tot een significante vermindering van de oppervlakte van die gronden, of tot significante aantasting van de samenhang tussen gebieden die deel uitmaken van de ecologische hoofdstructuur.
3. Een ruimtelijk plan dat betrekking heeft op gronden nabij de ecologische hoofdstructuur kan nieuwe, niet-agrarische activiteiten en ontwikkelingen mogelijk maken, mits die niet leiden tot een significante aantasting van de wezenlijke kenmerken en waarden van de ecologische hoofdstructuur.

Onder voorwaarden kan afgeweken worden van bovenstaande beleidsregels. In paragraaf 7.1.3. van de Verordening Romte Fryslân 2014 wordt beschreven onder welke voorwaarden nieuwe ontwikkelingen mogelijk zijn.

### Toetsing aan provinciaal beleid

Er is sprake van een nieuwe functie in een deel van het NNN. In een ruimtelijke onderbouwing dient voorgenomen initiatief nader getoetst te worden aan de beleidsregels voor bescherming van het NNN. Mits goed gemotiveerd kan sprake zijn van een uitzonderingssituatie, waarin de Verordening Romte Fryslân 2014 voorziet.

### 5.3 Natura 2000

De biodiversiteit (soortenrijkdom) in Europa gaat al jaren achteruit. Duurzame bescherming van flora en fauna is hard nodig. Planten en dieren trekken zich weinig aan van landsgrenzen en het is daarom belangrijk om natuurbescherming in Europees verband aan te pakken. Zo voorkomen we dat de natuur in Europa en in Nederland steeds eenvormiger wordt. Daartoe is in 1979 de Vogelrichtlijn opgesteld en in 1992 de Habitatrichtlijn. Deze richtlijnen hebben twee componenten: soortenbescherming en gebiedsbescherming. Alle EU-lidstaten wijzen beschermde gebieden aan voor specifieke (leefgebieden van) (vogel-)soorten. De onder beide richtlijnen aangewezen beschermde gebieden vormen het Natura 2000-netwerk. De Nederlandse bijdrage aan dit Europese netwerk van beschermde natuurgebieden bestaat uit ruim 160 gebieden.

#### Ligging van het plangebied t.o.v. Natura-2000

Het plangebied ligt buiten de begrenzing van Natura2000-gebied. Het meest nabij gelegen Natura2000-gebied ligt op minimaal 450 meter afstand van het plangebied. Dit betreft Natura2000-gebied Alde Feanen. Op de onderstaande afbeelding wordt de ligging van het plangebied ten opzichte van het Natura-2000 gebied weergegeven. Het plangebied wordt met een rode marker weergegeven.



Ligging van Natura2000-gebied in de omgeving van het plangebied. De ligging van het plangebied wordt met de rode stip aangeduid. Gronden die tot Natura 2000 behoren worden met de groene kleur aangeduid (bron: [www.natura2000.nl](http://www.natura2000.nl)).

#### Effectbeoordeling

##### Beoordeling uitvoering fysieke activiteiten

Het plangebied is niet zichtbaar vanuit Natura2000-gebied en de invloedssfeer van de voorgenomen activiteiten is lokaal. Het is niet aannemelijk dat verstoringseffecten, zoals geluid, optische verstoring, kunstlicht een negatief effect hebben op instandhoudingsdoelen van Natura2000-gebied. Nader onderzoek of een effectenbeoordeling is niet nodig.

##### Beoordeling stikstof (ontwikkelfase)

Ten behoeve van de totale ontwikkeling, wordt materieel met een verbrandingsmotor ingezet en vindt er een tijdelijke toename plaats van verkeersbewegingen als gevolg van de aanvoer de woonark en vervoer van materieel en personeel. Gelet op de aard en omvang van de voorgenomen activiteiten, is het niet aannemelijk

dat uitvoering van de voorgenomen activiteiten zal leiden tot een negatief effect op Natura 2000-gebied. Nader onderzoek, zoals het opstellen van een stikstofberekening, wordt niet noodzakelijk geacht.

#### *Beoordeling stikstof (gebruiksfase)*

Er is sprake van het plaatsen van een nieuwe woonark in het plangebied. Daarmee neemt het aantal 'woningen' in het plangebied toe van nul naar één. De woonark krijgt geen aansluiting op het aardgasnet. Gelet op de aard en omvang van de voorgenomen activiteiten is het niet aannemelijk dat uitvoering van de voorgenomen activiteiten zal leiden tot een negatief effect op Natura 2000-gebied. Nader onderzoek, zoals het opstellen van een stikstofberekening, wordt niet noodzakelijk geacht.

### **5.5 Slotconclusie**

Het plangebied behoort tot het Natuurnetwerk Nederland, maar ligt buiten de begrenzing van Natura 2000. Omdat sprake is van een nieuwe functie, mogelijk gemaakt middels een ruimtelijk plan, dient dit plan getoetst te worden aan de beleidsregels voor bescherming van het NNN. Een negatief effect op Natura 2000-gebied, als gevolg van de emissie van stikstofoxiden, kan op voorhand worden uitgesloten, er is geen nader onderzoek vereist. Andere negatieve effecten op Natura 2000-gebied, als gevolg van de voorgenomen activiteiten, worden eveneens uitgesloten.



## HOOFDSTUK 6 SOORTENBESCHERMING

### 6.1 Verwachting en bureauonderzoek

Uit de bureaustudie (NDFP) zijn nauwelijks bruikbare veldbiologische gegevens naar voren gekomen. Zo ontbreken waarnemingen van vissen en vleermuizen en is slechts één waarneming van een otter in de buurt van het plangebied opgenomen in de database.

Het plangebied bestaat uit een perceel gras en ruigte, open water en oeverzone. Het plangebied wordt niet bewoond of anderszins gebruikt. Gelet op de inrichting behoort het plangebied mogelijk tot functioneel leefgebied van sommige algemene en weinig kritische diersoorten uit onderstaande soortgroepen:

- vogels
- vleermuizen
- grondgebonden zoogdieren
- amfibieën
- reptielen
- Vissen

### Overige soorten

Het onderzoeksgebied is niet onderzocht op het voorkomen van beschermde faunasoorten als libellen, vissen, dag- en nachtvlinders, bladmossen, sporenplanten, haften en kreeftachtigen omdat het onderzoeksgebied geen geschikte habitat vormt voor deze soorten of omdat het plangebied buiten het normale verspreidingsgebied van deze soortgroepen ligt. Het is niet aannemelijk dat soorten, of soortgroepen, die (soms) moeilijk nieuwe leefgebieden koloniseren, zich spontaan buiten het normale verspreidingsgebied vestigen. Dit geldt bijvoorbeeld voor sommige kleine grondgebonden zoogdieren, reptielen en voor planten.

### 6.2 Methode

In het kader van het natuurwaardenonderzoek is het plangebied op 16 mei 2022 tijdens de daglichtperiode (middag) bezocht. Het onderzoeksgebied is te voet onderzocht op de aanwezigheid en potentiële aanwezigheid van beschermde flora- en faunawaarden. Het gebied is visueel en auditief onderzocht. Tijdens het veldbezoek is gebruik gemaakt van een verrekijker (Swarovski 12x50) en zijn de in dit rapport opgenomen afbeeldingen gemaakt. De onderzoeker beschikte tevens over een warmtebeeldcamera (Helion Pulsar xq28).

Bij het bepalen van de mogelijke aantasting van beschermde soorten is gebruik gemaakt van de volgende bronnen:

- veldbezoek door ervaren ecooog;
- aanvullend bronnenonderzoek (o.a. internet);
- NDFP;

Specifieke relevante literatuurbronnen zijn o.a.

- Atlas van de amfibieën en reptielen van Nederland;
- Atlas van de zoogdieren van Nederland;
- Nieuwe atlas van de Nederlandse flora;

## 6.3 Effectbeoordeling

### Vogels

Het plangebied behoort tot functioneel leefgebied van verschillende vogelsoorten. Vogels benutten het plangebied als foerageergebied en mogelijk nestelen er ook jaarlijks soorten. Vogels kunnen nestelen in struiken, dichte vegetatie en op water. Het plangebied vormt geen geschikte nestplaats voor vogelsoorten waarvan de nestplaats jaarrond beschermd is.

Als gevolg van het plaatsen van de woonark en het aanbrengen van de steiger tijdens de voortplantingsperiode, wordt mogelijk een bezet vogelnest verstoord, beschadigd en vernield. Als gevolg van het plaatsen van de woonark en het aanbrengen van de steiger, neemt de kwaliteit van het plangebied als foerageergebied af. Werkzaamheden die kunnen leiden tot het verstoren/vernielen van vogelnesten dienen daarom buiten de voortplantingsperiode van vogels uitgevoerd te worden. De meest geschikte periode om de voorgenomen activiteiten uit te voeren is augustus-februari. De functie van het plangebied als foerageergebied, is voor de in het plangebied voorkomende soorten niet beschermd.

*Wettelijke consequenties in het kader van de Wnb:*

- Woonark plaatsen buiten de voortplantingsperiode;
- Steiger plaatsen buiten de voortplantingsperiode;

### Vleermuizen

- *Verblijfplaatsen*

Potentiële verblijfplaatsen van vleermuizen ontbreken in het plangebied. Zo ontbreken gebouwen, andere bouwwerken en bomen met hopen of losse schors.

Als gevolg van de voorgenomen activiteiten wordt geen vleermuis verstoord of gedood worden en wordt geen verblijfplaats verstoord, beschadigd of vernield. Er is geen sprake van overtreding van een verbodsbepaling.

Er hoeft geen nader onderzoek uitgevoerd te worden en er hoeft geen ontheffing van de verbodsbepalingen aangevraagd te worden om de voorgenomen activiteiten uit te mogen voeren in het kader van de Wnb.

*Wettelijke consequenties in het kader van de Wnb:*

- Geen;

- *Essentieel foerageergebied*

Er is sprake van het plaatsen en bewonen van een woonark langs de oever van een watergang. Het open water en de oever worden mogelijk benut door vleermuizen als watervleermuis en meervleermuis. Deze soorten, maar ook vleermuizen in het algemeen, vliegen vele kilometers tijdens het foerageren. Het plangebied wordt niet beschouwd als essentieel foerageergebied.

Door uitvoering van de voorgenomen activiteiten wordt geen essentieel foerageergebied van vleermuizen aangetast. Als gevolg hiervan wordt de duurzame instandhouding van een verblijfplaats van vleermuizen niet aangetast. Er is geen sprake van overtreding van een verbodsbepaling.

Er hoeft geen nader onderzoek uitgevoerd te worden en er hoeft geen ontheffing van de verbodsbepalingen aangevraagd te worden om de voorgenomen activiteiten uit te mogen voeren in het kader van de Wnb.

*Wettelijke consequenties in het kader van de Wnb:*

- Geen;
  
- Essentiële Vliegroute

Mogelijk benutten vleermuizen als meervleermuis en watervleermuis de watergang als vliegroute. Vanwege het verbindende karakter van deze watergang kan deze beschouwd worden als een (potentiële) essentiële vliegroute voor vleermuizen. Gelet de aanwezigheid van verschillende andere woonarken aan de westoever van de watergang, vormt het bewonen van een woonark geen belemmering voor vleermuizen die de watergang benutten als vliegroute. Het verstrend effect van de te plaatsen woonark is beperkt en wordt niet versterkt door de aanwezigheid van andere woonarken in de omgeving.

Als gevolg van het bewonen van woonarken, vindt enige lichtvervuiling van de watergang plaats. Deze lichtvervuiling treedt hoofdzakelijk op in de periode van het jaar waarin zonlicht ontbreekt in de avond. Met uitzondering van enkele weken in het vroege najaar, zijn vleermuizen niet actief in die periode en worden ze niet beïnvloed.

Het uitvoeren van de voorgenomen activiteiten heeft geen negatief effect op (essentiële) vliegroutes<sup>1</sup> van vleermuizen.

Er is geen sprake van overtreding van een verbodsbepaling. Er hoeft geen nader onderzoek uitgevoerd te worden en er hoeft geen ontheffing van de verbodsbepalingen aangevraagd te worden om de voorgenomen activiteiten uit te mogen voeren in het kader van de Wnb.

*Wettelijke consequenties in het kader van de Wnb:*

- Geen;

**Grondgebonden zoogdieren**

Het plangebied behoort tot functioneel leefgebied van verschillende beschermde grondgebonden zoogdieren. Beschermde grondgebonden zoogdieren benutten het plangebied als foerageergebied en mogelijk bezetten sommige soorten er een vaste rust- en voortplantingsplaats. Soorten die mogelijk een vaste rust- en/of voortplantingsplaats in het plangebied bezetten zijn aardmuis, bosmuis, dwergmuis en waterspitsmuis. Naast voorgenoemde soorten benutten soorten als haas en hermelijn het plangebied mogelijk als foerageergebied. In 2011 is een otter waargenomen op 340 meter afstand ten zuidoosten van het plangebied. Dit betrof vermoedelijk een zwervend dier, gelet op het ontbreken van vervolgwaaarnemingen in en rond het plangebied.



*Waarneming van een otter in 2011 (groene stip). Het plangebied wordt met de gele cirkel aangeduid.*

<sup>1</sup> Vliegroutes van vleermuizen zijn beschermd wanneer deze essentieel zijn voor het kunnen functioneren van de verblijfplaats van een vleermuis. Niet ieder lijnvormig element waar langs vleermuizen vliegen is een essentiële vliegroute.

Door het plaatsen van de woonark en de steiger, wordt geen beschermd grondgebonden zoogdier gedood en wordt geen vaste rust- en/of voortplantingsplaats van een beschermd grondgebonden zoogdier beschadigd en vernield. Er vindt immers geen grondverzet plaats.

Als gevolg van het plaatsen van de steiger en de woonark en het bewonen van het perceel, neemt de betekenis van het plangebied als foerageergebied voor sommige beschermde grondgebonden zoogdieren mogelijk af. Dit effect is echter dusdanig gering, dat bestaande vaste rust- en/of voortplantingsplaatsen niet aangetast worden. Er is geen sprake van overtreding van een verbodsbepaling.

*Wettelijke consequenties in het kader van de Wnb:*

- Geen;

### **Amfibieën**

Tijdens het veldbezoek zijn geen amfibieën waargenomen, maar gelet op de inrichting en het gevoerde beheer, wordt het plangebied als functioneel leefgebied voor verschillende amfibieënsoorten zoals bruine kikker, kleine watersalamander, bastaardkikker, heikikker en gewone pad beschouwd. Deze soorten kunnen een (winter)rustplaats bezetten in de sliblaag en op het land. Er is geen geschikte voortplantingsplaats aanwezig in het plangebied.

*Bruine kikker, gewone pad, bastaardkikker en kleine watersalamander*

Voor de beschermde amfibieën die mogelijk gedood worden en waarvan mogelijk de vaste (winter)rustplaats beschadigd en/of vernield wordt, geldt een vrijstelling voor het beschadigen/vernielen van de vaste (winter)rustplaats, maar er geldt geen vrijstelling voor het doden van beschermde dieren. Om te voorkomen dat beschermde dieren gedood worden, dienen ze verjaagd te worden, gevangen te worden of dient het werkterrein ongeschikt gemaakt te worden, zodat de dieren zelfstandig verkassen.

Mits geen beschermde dieren gedood worden, leidt uitvoering van de voorgenomen activiteiten niet tot wettelijke consequenties. Indien niet voorkomen kan worden dat beschermde dieren (opzettelijk) gedood worden, als gevolg van een ruimtelijke ontwikkeling, dient een ontheffing aangevraagd te worden of dient gewerkt te worden volgens een toepasbare en door de Minister goedgekeurde gedragscode.

*Heikikker*

Heikikkers zijn strikt beschermd. Heikikkers mogen niet gedood worden en het functionele leefgebied mag niet aantast worden zonder ontheffing. Mits de werkzaamheden afgestemd worden op de ecologie van de heikikker, kan voorkomen worden dat heikikkers gedood worden. Indien men volledig vrij wil zijn het uitvoeren van werkzaamheden, dient aanvullend onderzoek uitgevoerd te worden naar de functie van het plangebied voor heikikkers.

*Wettelijke consequenties in het kader van de Wnb:*

- Geen amfibieën doden;
- Werkzaamheden afstemmen op de ecologie van de heikikker, of aanvullend onderzoek uitvoeren;

### **Reptielen**

Door uitvoering van de voorgenomen activiteiten wordt geen reptiel gedood en wordt geen winterrust- of voortplantingsplaats beschadigd of vernield. Uitvoering van de voorgenomen activiteiten leidt niet tot wettelijke consequenties.

Er hoeft geen nader onderzoek uitgevoerd te worden en er hoeft geen ontheffing van de verbodsbepalingen aangevraagd te worden om de voorgenomen activiteiten uit te mogen voeren in het kader van de Wnb.

*Wettelijke consequenties in het kader van de Wnb:*

- Geen;

**Overige soorten**

Het plangebied behoort niet tot functioneel leefgebied van andere beschermde flora- of faunasoorten. Tevens heeft de voorgenomen activiteit geen negatief effect op andere beschermde soorten. Nader onderzoek of het aanvragen van een ontheffing is niet noodzakelijk.

In onderstaande tabel worden de wettelijke consequenties samengevat weergegeven.

Soortgroep	Functie	Beschermde soorten planlocatie	Verbodsbepalingen (Wet natuurbescherming)	Aandachtspunt
Grondgebonden zoogdieren	Foerageergebied	Diverse soorten	Niet van toepassing; functie is niet beschermd	Geen
Grondgebonden zoogdieren	Vaste rust- en voortplantingsplaats	Diverse soorten	Niet van toepassing; functie wordt niet aangetast	Geen
Grondgebonden zoogdieren	Doden van dieren	Niet van toepassing	Niet van toepassing	Geen
Vogels	Foerageergebied	Diverse soorten	Niet van toepassing; functie is niet beschermd	Geen
Vogels	Bezette nesten (niet jaarrond beschermd)	Niet aanwezig	Niet van toepassing	Geen
Vogels	Jaarrond beschermde nest- en rustplaats	Niet aanwezig	Niet van toepassing	Geen
Vogels	Doden van dieren	Niet van toepassing	Niet van toepassing	Geen
Vleermuizen	Rust- of voortplantingsplaats	Niet aanwezig	Niet van toepassing	Geen
Vleermuizen	Foerageergebied	Niet aanwezig	Niet van toepassing	Geen
Vleermuizen	Vliegrouete	Niet aanwezig	Niet van toepassing	Geen
Vleermuizen	Doden van dieren	Niet van toepassing	Niet van toepassing	Geen
Amfibieën	Foerageergebied	Diverse soorten	Niet van toepassing; functie wordt niet aangetast	Geen
Amfibieën	Winterrustplaats	Diverse soorten, m.u.v. heikikker	Niet van toepassing; vrijstelling i.v.m. ruimtelijke ontwikkeling	Geen
Amfibieën	Winterrustplaats	Heikikker	Art. 3.5 lid 4	Werkzaamheden afstemmen op ecologie of aanvullend onderzoek uitvoeren
Amfibieën	Voortplantingsplaats	Niet aanwezig	Niet van toepassing	Geen
Amfibieën	Doden van dieren	Diverse soorten, m.u.v. heikikker	Art. 3.10 lid 1a	Geen dieren doden
Amfibieën	Doden van dieren	Heikikker	Art. 3.5 lid 1	Geen dieren doden
Reptielen	Functioneel leefgebied	Niet aanwezig	Niet van toepassing	Geen
Reptielen	Doden van dieren	Niet van toepassing	Niet van toepassing	Geen
Overige soorten	Dieren en overige functies	Niet aanwezig	Niet van toepassing	Geen

*Samenvatting van de wettelijke consequenties.*

Soortgroep	Vaste rust- plaats	Voortplan- tingsplaats	Vliegrouete (vleermuizen)	Essentieel foerageer- gebied	Wettelijke consequenties	Nader onderzoek vereist	Ontheffing vereist
Grondgebonden zoogdieren	Ja	Ja	n.v.t.	Nee	Ja	Nee	Nee, tenzij dieren gedood worden
Vogels	Nee	Nee	n.v.t.	Nee	Nee	Nee	Nee
Vleermuizen	Nee	Nee	Nee	Nee	Nee	Nee	Nee
Amfibieën	Ja	Nee	n.v.t.	Nee	Ja	Mogelijk	Mogelijk
Reptielen	Nee	Nee	n.v.t.	Nee	Nee	Nee	Nee

*Vereenvoudigde samenvatting van de wettelijke consequenties per diergroep.*

## 6.5 Historische gegevens en overige bronnen

Er zijn geen historische gegevens van het plangebied bekend.

## **6.6 Volledigheid van het onderzoek**

Het onderzoek is volledig uitgevoerd met geschikte weersomstandigheden.

## HOOFDSTUK 7 CONCLUSIES

De voorgenomen activiteiten worden gezien als 'ruimtelijke ontwikkeling'. Voor een aantal algemeen voorkomende en talrijke faunasoorten geldt in Friesland een vrijstelling van de verbodsbepaling 'het opzettelijk beschadigen en vernielen van rust- en voortplantingsplaats', als gevolg van werkzaamheden die in het kader van een ruimtelijke ontwikkeling worden uitgevoerd. Voor beschermde soorten die niet op deze vrijstellingslijst staan, is een ontheffing vereist om ze te mogen verstoren en om opzettelijk de vaste rust- en voortplantingsplaats te mogen beschadigen en te vernielen. Voor het doden van beschermde diersoorten geldt voor enkele soorten ook vrijstelling van de verbodsbepalingen. Afhankelijk van de status van de beschermde soorten, kan soms ook gewerkt worden conform een door de Minister goedgekeurde, en op de situatie toepasbare, gedragscode. In het kader van de zorgplicht moet rekening worden gehouden met alle in het plangebied aanwezige planten en dieren en moet er gekozen worden voor een werkmethode en/of planning in de tijd, waardoor planten en dieren zo min mogelijk schade ondervinden als gevolg van de voorgenomen activiteiten.

Het plangebied behoort tot het Natuurnetwerk Nederland, maar ligt buiten de begrenzing van Natura 2000. Omdat sprake is van een nieuwe functie, mogelijk gemaakt middels een ruimtelijk plan, dient dit plan getoetst te worden aan de beleidsregels voor bescherming van het NNN. Een negatief effect op Natura 2000-gebied, als gevolg van de emissie van stikstofoxiden, kan op voorhand worden uitgesloten, er is geen nader onderzoek vereist. Andere negatieve effecten op Natura 2000-gebied, als gevolg van de voorgenomen activiteiten, worden eveneens uitgesloten.

De inrichting en het gevoerde beheer maken het plangebied niet tot een geschikte groeiplaats voor beschermde plantensoorten, maar wel tot geschikt functioneel leefgebied voor verschillende beschermde dieren. Beschermde diersoorten benutten het plangebied hoofdzakelijk als foerageergebied, maar mogelijk bezetten verschillende grondgebonden zoogdier- en amfibieënsoorten er een vaste rustplaats en nestelen er vogels. Vleermuizen bezetten geen vaste rust- of verblijfplaats in het plangebied maar gebruiken het wel als foerageergebied. Het plangebied is geen essentieel foerageergebied voor vleermuizen.

Van de in het plangebied nestelende vogelsoorten, is uitsluitend het bezette nest beschermd, niet het oude nest of de nestplaats. Bezette vogelnesten zijn beschermd en mogen niet verstoord, beschadigd of vernield worden. Gelet op de aard van de werkzaamheden kan geen ontheffing verkregen worden voor het beschadigen of vernielen van bezette vogelnesten.

Voor de meeste in het plangebied voorkomende amfibiesoorten geldt een vrijstelling van de verbodsbepaling 'beschadigen/vernielen van de vaste rust- en voortplantingsplaats', maar niet voor de heikikker. Tevens mogen amfibieën niet gedood worden. Om te voorkomen dat beschermde dieren gedood worden, dient dienen de dieren weggejaagd te worden of gevangen te worden (om elders los te laten). Voor deze niet-dodelijke vangmiddelen heeft de provincie een lijst met toegestane vangmiddelen opgesteld. Deze zijn opgenomen in de provinciale ruimtelijke verordening. De uitvoering van de aanlegwerkzaamheden dient afgestemd te worden op de ecologie van heikikkers, of uit nader onderzoek moet blijken dat de heikikker in het plangebied ontbreekt.

Door uitvoering van de voorgenomen activiteiten neemt de betekenis van het plangebied als foerageergebied voor beschermde dieren niet af.



## Bijlagen






Bijlagen:

Bijlage 1. De natuurkalender (indicatie voor het uitvoeren van werkzaamheden het kader van de zorgplicht)

Bijlage 2. Toelichting Wet natuurbescherming

**Bijlage 1 Natuurkalender**

	jan	feb	mrt	apr	mei	jun	jul	aug	sep	okt	nov	dec
<b>houtopstanden</b>												
afzetten / hakhoutbeheer												
dunnen												
verwijderen opslag / exoot, nazorg												
heg afzetten												
knotten												
opsnoeien / opkronen												
hoogstam wintersnoei												
hoogstam zomersnoei												
<b>bomen met winterslaapplaats vogels</b>												
vleermuisbomen zomerverblijf												
vleermuisbomen paarplaats												
<b>das</b>												
hazelmuis struweel en hakhoutbeheer												
boomkikker struweel												
<b>Grazige vegetaties</b>												
maaieren vochtig/nat grasland												
maaieren droog schraalgrasland												
<b>Wateren</b>												
poel opschonen												
boomkikker wateren												
geelbuikvuurpad kleinschalig												
geelbuikvuurpad grootschalig												
<b>Gebouwen m.b.t. vleermuizen</b>												
zomerverblijf												
winterverblijf												

-  Optimale periode voor werkzaamheden.
-  Acceptabele periode voor werkzaamheden.
-  De werkzaamheden verrichten onder voorwaarden zoals beschreven in protocol.
-  Geen werkzaamheden in deze periode.
-  Wanneer er wel gewerkt moet worden is een ontheffing verplicht.

## Bijlage 2 Toelichting Wet Natuurbescherming

### Drie beschermingsregimes

De Wet natuurbescherming kent een apart beschermingsregime voor soorten van de Vogelrichtlijn, een apart beschermingsregime voor soorten van de Habitatrichtlijn (het Verdrag van Bern en het Verdrag van Bonn) en een apart beschermingsregime voor andere soorten, die vanuit nationaal oogpunt beschermd worden. Elk van deze beschermingsregimes kent zijn eigen verbodsbepalingen en vereisten voor vrijstelling of ontheffing van

de verboden. Alle vogels (ruim 700 soorten), zijn beschermd. Daarnaast worden ongeveer 230 overige Europese en nationale soorten beschermd.

Om af te mogen wijken van de verbodsbepalingen via een ontheffing of vrijstelling moet aan drie criteria zijn voldaan:

- Ten eerste mag alleen van de verbodsbepaling afgeweken worden als er geen andere bevredigende oplossing voor de handeling mogelijk is.
- Ten tweede moet tegenover de afwijking van het verbod een in de wet genoemd belang staan. De wet geeft voor de verschillende beschermingsregimes aan wat die belangen zijn zoals volksgezondheid of openbare veiligheid.
- Tenslotte mag de ingreep geen afbreuk doen aan de staat van instandhouding van de soort.

Als aan deze drie vereisten voldaan is, kan een ontheffing worden verleend. Voor een aantal handelingen zijn bovendien vrijstellingen mogelijk, bijvoorbeeld in de vorm van een provinciale verordening of een gedragscode.

### **Soortenbescherming en het 'nee, tenzij principe'**

De verbodsbepalingen voor vogels en Habitatrichtlijnsoorten in de Wet natuurbescherming sluiten vrijwel één op één aan bij de bepalingen uit de Vogelrichtlijn en de Habitatrichtlijn. De verbodsbepalingen zijn gericht op de bescherming van individuen van soorten.

Ook voor de andere soorten, die niet op grond van de Vogel- of Habitatrichtlijn maar vanuit nationaal oogpunt beschermd worden, geldt dat de verbodsbepalingen zien op het individu, maar of ontheffing verleend kan worden, wordt afgewogen tegen het effect van de ingreep op het populatieniveau van de soort.

### **Zorgplicht voor dieren en planten**

Of dier- en plantensoorten nu wettelijk beschermd zijn of niet, iedereen moet voldoende rekening houden met in het wild levende dieren en planten en hun directe leefomgeving. De wet erkent daarmee de intrinsieke waarde van in het wild levende soorten. De Memorie van Toelichting zegt het zo: "De zorgplicht houdt in dat eenieder voldoende zorg in acht moet nemen voor de in het wild levende dieren en planten, alsmede voor hun directe leefomgeving. Overtreding van de zorgplicht is niet strafbaar gesteld; de zorgplicht kan wel door toepassing van bestuursdwang worden gehandhaafd".

### **Vrijstelling regelgeving**

Onder de Wet natuurbescherming is niet altijd een ontheffing nodig bij handelingen met gevolgen voor beschermde plant- en diersoorten. In (veel) gevallen kunt u gebruik maken van een vrijstelling. Een vrijstelling is een uitzondering op een wettelijk verbod, die wordt vastgesteld voor een van te voren bepaalde categorie van gevallen. Er zijn verschillende vrijstellingen van de verboden voor beschermde soorten mogelijk. Een bekende en reeds in de praktijk toegepaste vorm van vrijstelling is die van de gedragscode. In de Wet natuurbescherming zijn voor beschermde soorten ook andere vormen van vrijstelling geïntroduceerd, zoals door middel van een Programmatische Aanpak of via een provinciale verordening. Overigens is ook een vrijstelling in de vorm van een ministeriële regeling mogelijk.

Provinciale staten kunnen vrijstelling van de verbodsbepalingen verlenen. Dit moet worden geregeld in een provinciale verordening.

Gedragscodes die zijn opgesteld onder de Flora- en faunawet kunnen worden uitgebreid ten aanzien van soorten die op grond van de Wet natuurbescherming beschermd worden maar dat op grond van de Flora- en

faunawet nog niet waren. Goedkeuring van een gedragscode op grond van de Flora- en faunawet blijft ook onder de Wet natuurbescherming geldig, voor de duur van de goedkeuring. Daarna dient de gedragscode voor goedkeuring getoetst te worden aan de Wet natuurbescherming.

### Welke soorten zijn beschermd?

De Wet natuurbescherming kent drie categorieën beschermde soorten:

1. Ten eerste worden alle van nature in Nederland in het wild levende vogels beschermd volgens het beschermingsregime van de Vogelrichtlijn.
2. Ten tweede worden soorten beschermd op grond van de Habitatrichtlijn, het Verdrag van Bern en het Verdrag van Bonn.
3. Tenslotte is er een beschermingsregime voor 'andere soorten' waaronder soorten vallen die vanuit nationaal oogpunt bescherming behoeven.

Beschermingsregime soorten Vogelrichtlijn § 3.1 Wn	Beschermingsregime soorten Habitatrichtlijn § 3.2 Wn	Beschermingsregime andere soorten § 3.3 Wn
Art 3.1 lid 1 Het is verboden in het wild levende vogels opzettelijk te doden of te vangen.	Art 3.5 lid 1 Het is verboden soorten in hun natuurlijke verspreidingsgebied opzettelijk te doden of te vangen	Art 3.10 lid 1a Het is verboden soorten opzettelijk te doden of te vangen
Art 3.1 lid 2 Het is verboden opzettelijk nesten, rustplaatsen en eieren van vogels te vernielen of te beschadigen, of nesten van vogels weg te nemen	Art 3.5 lid 4 Het is verboden de voortplantingsplaatsen of rustplaatsen van dieren te beschadigen of te vernielen	Art 3.10 lid 1b Het is verboden de vaste voortplantingsplaatsen of rustplaatsen van dieren opzettelijk te beschadigen of te vernielen
Art 3.1 lid 3 Het is verboden eieren te rapen en deze onder zich te hebben	Art 3.5 lid 3 Het is verboden eieren van dieren in de natuur opzettelijk te vernielen of te rapen	Niet van toepassing
Art 3.1 lid 4 en lid 5 Het is verboden vogels opzettelijk te storen, tenzij de storing niet van wezenlijke invloed is op de staat van instandhouding van de desbetreffende vogelsoort	Art 3.5 lid 2 Het is verboden dieren opzettelijk te verstoren	Niet van toepassing
Niet van toepassing	Art 3.5 lid 5 Het is verboden plantensoorten in hun natuurlijke verspreidingsgebied opzettelijk te plukken en te verzamelen, af te snijden, te ontwortelen of te vernielen	Art 3.10 lid 1c Het is verboden plantensoorten in hun natuurlijke verspreidingsgebied opzettelijk te plukken en te verzamelen, af te snijden, te ontwortelen of te vernielen

### Verbodsbepalingen Wet natuurbescherming

#### Vrijgestelde soorten

In afwijking van de verboden in artikel 3.10, eerste lid, van de Wet is het toegestaan de onderstaande soorten te 'vangen en de vaste voortplantingsplaatsen of rustplaatsen van deze soorten opzettelijk te beschadigen of te vernielen' wanneer er geen andere bevredigende oplossing bestaat. Het opzettelijk 'doden' van onderstaande soorten is niet toegestaan. De vrijstelling is van kracht wanneer de handeling verband houdt met de volgende activiteiten:

- de ruimtelijke inrichting of ontwikkeling van gebieden, daaronder begrepen het daarop volgende gebruik van het ingerichte of ontwikkelde gebied;

- het bestendig beheer of onderhoud aan vaarwegen, watergangen, waterkeringen, waterstaatswerken, oevers, vliegvelden, wegen, spoorwegen of bermen, of in het kader van natuurbeheer.

<b>Overzicht algemene vrijstellingen soorten per provincie</b>		Op basis van door PS vastgestelde provinciale verordeningen d.d. 25 april 2022												
Nederlandse Naam	Wetenschappelijke Naam	Drenthe	Flevoland	Friesland	Gelderland	Groningen	Limburg	Noord-Brabant	Noord-Holland	Overijssel	Utrecht	Zeeland	Zuid-Holland	Ministerie EZ (AMVB RN art. 3.31)
<i>Zoogdieren</i>														
Aardmuis	<i>Microtus agrestis</i>	✓	✓	✓	✓	✓	✓	✓	✓	✓	✓	✓	✓	✓
Bosmuis*	<i>Apodemus sylvaticus</i>	✓	✓	✓	✓	✓	✓	✓	✓	✓	✓	✓	✓	✓
Bunzing	<i>Mustela putorius</i>	✓		✓ <sup>5</sup>			✓				✓		✓	✓
Dwergmuis	<i>Micromys minutus</i>	✓	✓	✓	✓	✓	✓	✓	✓	✓	✓	✓	✓	✓
Dwergspitsmuis	<i>Sorex minutus</i>	✓	✓	✓	✓	✓	✓	✓	✓	✓	✓	✓	✓	✓
Egel	<i>Erinaceus europaeus</i>	✓	✓	✓	✓	✓	✓	✓	✓		✓	✓	✓	✓
Eekhoorn	<i>Sciurus vulgaris</i>						✓ <sup>1</sup>							
Gewone bosspitsmuis	<i>Sorex araneus</i>	✓	✓	✓	✓	✓	✓	✓	✓	✓	✓	✓	✓	✓
Haas	<i>Lepus europeus</i>	✓	✓	✓	✓		✓	✓	✓	✓	✓		✓	✓
Hermelijn	<i>Mustela erminea</i>	✓		✓ <sup>5</sup>			✓				✓		✓	✓
Huisspitsmuis*	<i>Crocidura russula</i>	✓	✓	✓	✓	✓	✓	✓	✓	✓	✓	✓	✓	✓
Konijn	<i>Oryctolagus cuniculus</i>	✓	✓	✓	✓	✓	✓	✓	✓	✓	✓		✓	✓
Molmuis	<i>Arvicola scherman</i>						✓							
Ondergrondse woelmuis	<i>Pitymys subterraneus</i>	✓	✓	✓	✓	✓	✓	✓	✓		✓	✓		✓
Ree	<i>Capreolus capreolus</i>	✓	✓	✓	✓	✓	✓	✓	✓	✓	✓	✓	✓	✓
Rosse woelmuis	<i>Clethrionomys glareolus</i>	✓	✓	✓	✓	✓	✓	✓	✓	✓	✓	✓	✓	✓
Steenmarter	<i>Martes foina</i>			✓			✓ <sup>2</sup>							
Tweekleurige bosspitsmuis	<i>Sorex coronatus</i>	✓	✓	✓	✓	✓	✓	✓	✓	✓	✓	✓		✓
Veldmuis*	<i>Microtus arvalis</i>	✓	✓	✓	✓	✓	✓	✓	✓	✓	✓	✓	✓	✓
Vos	<i>Vulpes vulpes</i>	✓	✓	✓	✓	✓	✓	✓	✓	✓	✓	✓	✓	✓
Wezel	<i>Mustela nivalis</i>	✓		✓ <sup>5</sup>		✓	✓				✓		✓	✓
Wild zwijn	<i>Sus scrofa</i>						✓							
Woelrat	<i>Arvicola terrestris</i>	✓	✓	✓	✓	✓	✓	✓	✓	✓	✓	✓	✓	✓
<i>Amfibieën en reptielen</i>														
Bruine kikker	<i>Rana temporaria</i>	✓	✓	✓	✓	✓	✓	✓	✓	✓	✓	✓	✓	✓
Gewone pad	<i>Bufo bufo</i>	✓	✓	✓	✓	✓	✓	✓	✓	✓	✓	✓	✓	✓
Hazelworm	<i>Anguis fragilis</i>						✓ <sup>3</sup>							
Kleine watersalamander	<i>Lissotriton vulgaris</i>	✓	✓	✓	✓	✓	✓	✓	✓	✓	✓	✓	✓	✓
Levendbarende hagedis	<i>Zootoca vivipara</i>						✓ <sup>4</sup>							
Meerkikker	<i>Pelophylax ridibundus</i>	✓	✓	✓	✓	✓	✓	✓	✓	✓	✓	✓	✓	✓
Middelste groene kikker / Bastaardkikker	<i>Pelophylax klepton esculentus</i>	✓	✓	✓	✓	✓	✓	✓	✓	✓	✓	✓	✓	✓

Lijst met soorten waarvoor een vrijstelling van de verbodsbepalingen geldt als gevolg van handelingen die in het kader van een ruimtelijke ontwikkeling worden uitgevoerd.

wettelijke belangen:

3.10.2.a / Rnb 3.31.d	ikv RO en gebruik van gebieden	√	√	√	√	√	√	√	√	√	√	√	√	√
3.10.2.d	voorkomen onnodig lijden		√								√			
3.10.2.e / Rnb 3.31.b	ikv bestendig beheer of onderhoud landbouw of bosbouw	√	√	√	√	√	√	√	√	√	√	√	√	√
3.10.2.f / Rnb 3.31.a	ikv bestendig beheer of onderhoud overig	√	√	√	√	√	√	√	√	√	√	√	√	√
3.10.2.g	ikv bestendig beheer of onderhoud landsch kwaliteiten bepaald gebied	√	√	√	√		√	√		√	√	√	√	
3.10.2.i / Rnb 3.31.c	bestendig gebruik					√						√		√
(geldt alleen voor vrijgestelde amfibieën) ikv bescherming wilde flora, fauna & habitats, en onderzoek & onderwijs										√				

verbodsbepalingen:

art. 3.10, lid 1, onder a	doden	√**		√**		√**			√		√**	√	√	√
art. 3.10, lid 1, onder a	vangen	√**	√	√**	√**	√**	√**	√	√	√**	√	√	√	√
art. 3.10, lid 1, onder b	beschadigen of vernielen vaste voortplantings- of rustplaatsen	√	√	√**	√	√	√	√	√	√**	√	√	√	√

Legenda:

√ soort is vrijgesteld

\* voor deze soorten daarnaast algemene vrijstelling in/op gebouwen en bijbehorende erven Wnb 3.10 3e lid

\*\* de vrijstelling is verleend onder specifieke voorwaarden. Doden is niet altijd voor iedere soort toegestaan. Ga naar de betreffende verordening of regeling voor meer informatie.

1 de vrijstelling geldt in de periode maart- april en juli tot en met november

2 de vrijstelling geldt in de periode 15 augustus tot en met februari

3 de vrijstelling geldt in de periode juli, augustus en september

4 de vrijstelling geldt in de periode 15 augustus tot en met 15 oktober

5 de vrijstelling voor deze soorten wordt ingetrokken met de inwerkingtreding van de Omgevingsverordening 2022.

Opmerking bij Friesland: Er gelden allerlei aanvullende voorschriften aan de vrijstelling mbt doden, vangen, vrijlaten en beschadigen of vernielen van verblijfplaatsen. In de stukken wordt ook vrijstelling gegeven voor de mol, maar deze is niet beschermd onder de Wnb. Deze omissie wordt rechtgezet bij de inwerkingtreding van de Omgevingsverordening 2022.

Lijst met soorten waarvoor een vrijstelling van de verbodsbepalingen geldt als gevolg van handelingen die in het kader van een ruimtelijke ontwikkeling worden uitgevoerd.