

Projectberekening

Dit document geeft een overzicht van de invoer en rekenresultaten van een Projectberekening met AERIUS Calculator. De berekening is uitgevoerd binnen stikstofgevoelige Natura 2000-gebieden, op rekenpunten die overlappen met habitattypen en/of leefgebieden die aangewezen zijn in het kader van de Wet natuurbescherming, gekoppeld aan een aangewezen soort, of nog onbekend maar mogelijk wel relevant, en waar tevens sprake is van een overbelaste of bijna overbelaste situatie voor stikstof.



- [Overzicht](#)
- [Samenvatting situaties](#)
- [Resultaten](#)
- [Detailgegevens per emissiebron](#)

*Deze PDF is een digitaal bestand dat weer in te lezen is in AERIUS. Meer toelichting over deze PDF kunt u vinden in een bijbehorende leeswijzer. Deze leeswijzer en overige documentatie is te raadplegen via:
www.aerius.nl/handleidingen-en-leeswijzers*



Contactgegevens

Rechtspersoon
Inrichtingslocatie

BéVé Tussendiepen
nvt,
nvt Drachten

Activiteit

Omschrijving
Toelichting

Drachten - Tussendiepen Vaartzijde
Het voornemen betreft het mogelijk maken van 29
bedrijfswoningen met schiphuizen.

Berekening

AERIUS kenmerk
Datum berekening
Rekenconfiguratie

RivUBQATru4M
30 maart 2023, 10:30
Wnb-rekengrid

Totale emissie

Situatie 1 - Beoogd

Rekenjaar	Emissie NH ₃	Emissie NO _x
2023	7,7 kg/j	164,1 kg/j

Resultaten



Situatie 1 - Beoogd
Gekarteerd oppervlak met toename (ha)
Gekarteerd oppervlak met afname (ha)
Grootste toename van depositie
Grootste afname van depositie

Hoogste bijdrage	Hexagon	Gebied
-		
-		
-		
-		
-		

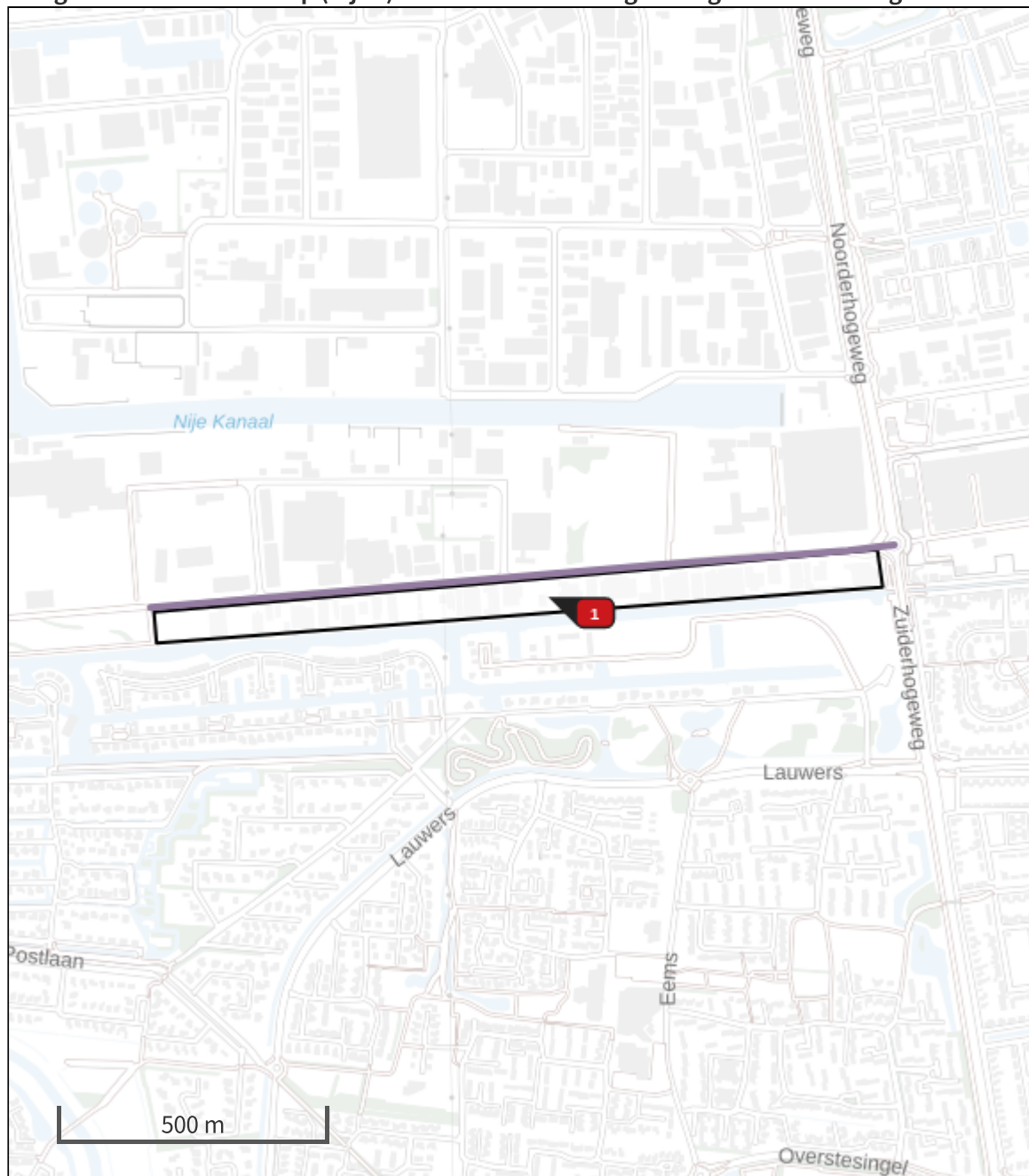


Situatie 1 (Beoogd), rekenjaar 2023

Emissiebronnen

	Emissie NH ₃	Emissie NO _x
 Mobiele werktuigen Bouw, Industrie en Delfstoffenwinning Mobiele werktuigen	5,3 kg/j	126,7 kg/j
 Verkeersnetwerk	2,4 kg/j	37,4 kg/j

Hoogste af- en toename op (bijna) overbelaste stikstofgevoelige Natura 2000 gebieden.



- | | | | |
|---|----------------------------------|---|--------------------------------|
|  | Habitatrichtlijn |  | Grootste afname van depositie |
|  | Vogelrichtlijn |  | Grootste toename van depositie |
|  | Vogelrichtlijn, Habitatrichtlijn |  | Hoogste totale depositie |
|  | Niet bepaald | | |

De bronnen op de kaart horen bij de Beoogde situatie.

Resultaten stikstofgevoelige Natura 2000 gebieden situatie "Situatie 1" (Beoogd) incl. saldering e/o referentie

	Berekend (ha gekarteerd)	Hoogste totale depositie (mol N/ha/jr)	Met toename (ha gekarteerd)	Grootste toename (mol N/ha/jr)	Met afname (ha gekarteerd)	Grootste afname (mol N/ha/jr)
Totaal	-	-	-	-	-	-

Situatie 1, Rekenjaar 2023

1 Mobiele werktuigen | Bouw, Industrie en Delfstoffenwinning

Naam	Mobiele werktuigen	NO _x	126,7 kg/j
Locatie	X:200837,43 Y:569010,55	NH ₃	5,3 kg/j
Oppervlakte	8,97 ha		

Naam	Stageklasse	Brandstofverbruik	Draaiuren	AdBlue verbruik	Stof	Emissie
Woningen - Graafmachine 200 kW	Stage-IV, 2014-2018, 75-560 kW, diesel, SCR: ja	4596 l/j	232 u/j	275 l/j	NO _x	26,3 kg/j
					NH ₃	1,1 kg/j
Woningen - Hijskraan 200 kW	Stage-IV, 2014-2018, 75-560 kW, diesel, SCR: ja	4596 l/j	232 u/j	275 l/j	NO _x	26,3 kg/j
					NH ₃	1,1 kg/j
Woningen - Heistelling 200 kW	Stage-IV, 2014-2018, 75-560 kW, diesel, SCR: ja	2298 l/j	116 u/j	137 l/j	NO _x	13,4 kg/j
					NH ₃	0,6 kg/j
Woningen - Betonstorter 200 kW	Stage-IV, 2014-2018, 75-560 kW, diesel, SCR: ja	2298 l/j	116 u/j	137 l/j	NO _x	13,4 kg/j
					NH ₃	0,6 kg/j
Woningen - Verreiker 60 kW	Stage-IV, 2014-2018, 75-560 kW, diesel, SCR: ja	733 l/j	116 u/j	43 l/j	NO _x	5,0 kg/j
					NH ₃	0,2 kg/j
Schiphuizen- Kraan 200 kW	Stage-IV, 2014-2018, 75-560 kW, diesel, SCR: ja	7468 l/j	377 u/j	448 l/j	NO _x	42,2 kg/j
					NH ₃	1,8 kg/j

2 Wegverkeer | Weg

Naam	Werkverkeer	Links	Rechts	NO _x	6,6 kg/j
Locatie	X:200788,16 Y:569047,08	Type scherm	-	NO ₂	1,6 kg/j
Lengte	1.411,64 m	Hoogte	-	NH ₃	0,3 kg/j
Wegtype	Binnen bebouwde kom (doorstromend)	Afstand tot de weg	-		
Rijrichting	Beide richtingen				
Tunnelfactor	1				
Type hoogteligging	Normaal				
Weghoogte	0 m				

Verkeer	Max. snelheid	Aantal voertuigen	In file
Licht verkeer	Voorgescreven factoren	5800 p/jaar	0,0 %
Middelwaar vrachtverkeer	Voorgescreven factoren	1160 p/jaar	0,0 %
Zwaar vrachtverkeer	Voorgescreven factoren	232 p/jaar	0,0 %
Busverkeer	Voorgescreven factoren	0 p/jaar	0,0 %

3 Wegverkeer | Weg

Naam	Verkeersgeneratie bedrijfswoningen	Links	Rechts	NO _x	30,8 kg/j
Locatie	X:200788,16 Y:569047,08	Type scherm	-	-	NO ₂ 6,7 kg/j
Lengte	1.411,64 m	Hoogte	-	-	NH ₃ 2,1 kg/j
Wegtype	Binnen bebouwde kom (doorstromend)	Afstand tot de weg	-	-	
Rijrichting	Beide richtingen				
Tunnelfactor	1				
Type hoogteligging	Normaal				
Weghoogte	0 m				

Verkeer	Max. snelheid	Aantal voertuigen	In file
Licht verkeer	Voorgeschreven factoren	250 p/etmaal	0,0 %
Middelwaar vrachtverkeer	Voorgeschreven factoren	0 p/etmaal	0,0 %
Zwaar vrachtverkeer	Voorgeschreven factoren	0 p/etmaal	0,0 %
Busverkeer	Voorgeschreven factoren	0 p/etmaal	0,0 %

Disclaimer

Hoewel verstrekte gegevens kunnen dienen ter onderbouwing van een vergunningaanvraag, kunnen er geen rechten aan worden ontleend. De eigenaar van AERIUS aanvaardt geen aansprakelijkheid voor de inhoud van de door de gebruiker aangeboden informatie. Bovenstaande gegevens zijn enkel bruikbaar tot er een nieuwe versie van AERIUS beschikbaar is. AERIUS is een geregistreerd handelsmerk in Europa. Alle rechten die niet expliciet worden verleend, zijn voorbehouden.

Rekenbasis

Deze berekening is tot stand gekomen op basis van

AERIUS versie 2022_20230315_cd85399aac

Database versie 2022_cd85399aac

Voor meer informatie over de gebruikte methodiek en data zie:

<https://www.aerius.nl/>