


Verkennend bodemonderzoek

JARIG VAN DER WIELENWEI 1 TE BAKKEVEEN



COLOFON

Opdrachtgever:

Provincie Fryslân
Postbus 20120 | 8900 HM LEEUWARDEN
Contactpersoon: dhr. L. Veen
Kenmerk: -

Projectgegevens:


Locatie: Jarig van der Wielenwei 1 te Bakkeveen
Projectnummer: EN05678-047
Kenmerk: 220363
Status: definitief, versie 1

Onderzoek uitgevoerd door:

Enviso Ingenieursbureau
Postbus 332 | 9200 AH DRACHTEN
Telefoon: 0512-586246
E-mail: info@enviso.nl | Internet: www.enviso.nl

Projectmedewerkers:

Projectleider: dhr. F. Schriemer
Veldwerker: dhr. S. Koen
Auteur: dhr. S. Koen
Kwaliteitscontrole: dhr. F. Schriemer



Drachten, 25 augustus 2022

INHOUDSOPGAVE

1	INLEIDING	3
1.1	Algemeen	3
1.2	Aanleiding en doel	3
2	VOORONDERZOEK	4
2.1	Algemeen	4
2.2	Beschrijving onderzoekslocatie.....	4
2.3	Bodemopbouw.....	4
2.4	Historisch onderzoek	5
2.5	Conclusie vooronderzoek.....	6
3	ONDERZOEKSPROGRAMMA	7
3.1	Kwaliteitsborging en onafhankelijkheid.....	7
3.2	Onderzoeksopzet	7
4	VELDWERKZAAMHEDEN	8
4.1	Grond	8
4.2	Grondwater.....	8
5	LABORATORIUMONDERZOEK	9
5.1	Chemische analyses	9
5.2	Grond	9
5.3	Grondwater.....	9
6	SAMENVATTING EN CONCLUSIE	10
6.1	Samenvatting	10
6.2	Conclusie	10

Bijlagen

1	Regionale ligging en kadastrale kaart
2	Bodeminformatiesysteem Nazca-i
3	Overzichtstekening onderzoekslocatie
4	Bodemprofielen
5	Analysecertificaten grond en grondwater
6	Toetsingsresultaten grond en grondwater (Wbb)
7	Toetsingsresultaten grond (Bbk)
8	Toelichting toetsingskaders

1 INLEIDING

1.1 ALGEMEEN

In opdracht van Provincie Fryslân is door Envisio Ingenieursbureau een verkennend bodemonderzoek conform de NEN 5740 uitgevoerd ter plaatse van de locatie Jarig van der Wielenwei 1 te Bakkeveen.

De regionale ligging van de onderzoekslocatie is aangegeven in bijlage 1.

1.2 AANLEIDING EN DOEL

Aanleiding voor het uitvoeren van het verkennend bodemonderzoek is de voorgenomen eigendomsoverdracht van de locatie.

Het doel van het verkennend bodemonderzoek is het vaststellen van de milieuhygiënische kwaliteit van zowel de grond als het grondwater op de locatie.

2 VOORONDERZOEK

2.1 ALGEMEEN

Voor aanvang van de veldwerkzaamheden is een vooronderzoek conform de NEN 5725 uitgevoerd. Aangezien het bodemonderzoek is uitgevoerd in het kader van de voorgenomen overdracht, is een standaard vooronderzoek uitgevoerd. Als afbakening van het geografische besluitvormingsgebied heeft het vooronderzoek zich gericht op het perceel Jarig van der Wielenwei 1 te Bakkeveen en de aangrenzende percelen tot 25 meter. De resultaten van het vooronderzoek worden navolgend beschreven.

2.2 BESCHRIJVING ONDERZOEKSLOCATIE

De geografische gegevens van de onderzoekslocatie staan weergegeven in tabel 2.2.1. Voor de kadastrale kaart wordt verwezen naar bijlage 1.

Tabel 2.2.1: Geografische gegevens

Gemeente	Opsterland		
Adres	Jarig van der Wielenwei 1 te Bakkeveen		
Kadastraal	Gemeente: Duurswoude	Sectie:D	Nummer: 1113 (deels)
Coördinaten	X: 215.808	Y: 568.305	
Oppervlakte onderzoeksterrein	4.700 m ²		

De onderzoekslocatie is gesitueerd aan de Jarig van der Wielenwei 1 te Bakkeveen. Het betreft een nog actieve biologische boerderij met binnen het onderzoeksgebied twee stallen/loodsen. Het terrein rondom de bebouwing bestaat voor het grootste deel uit betonplaten. Inpandig bestaat de verharding ook uit beton.

Een overzichtstekening van de onderzoekslocatie is opgenomen in bijlage 3.

2.3 BODEMOPBOUW

De regionale bodemopbouw is ontleend aan het DINOLoket (Data en informatie van de Nederlandse ondergrond) van TNO. De regionale bodemopbouw van de locatie is weergegeven in tabel 2.3.1.

Tabel 2.3.1: Regionale bodemopbouw

Bodemtraject t.o.v. maaiveld (cm-mv)			Bodemopbouw
0	-	30	Zand
30	-	40	veen
40	-	130	Zand
130	-	290	leem
290	-	500	zand

Het maaiveld ter plaatse van de locatie bevindt zich op een hoogte van circa 4,2 m+NAP. De stromingsrichting van het freatische grondwater is niet eenduidig te bepalen en kan beïnvloed worden door lokale factoren zoals waterlopen, drainagesystemen, (lekke) rioleringen en dergelijke. De locatie bevindt zich niet binnen een grondwaterbeschermingsgebied.

2.4 HISTORISCH ONDERZOEK

Voor het bepalen van de aanwezigheid, de aard en de ruimtelijke verdeling van eventuele bodemverontreiniging ter plaatse van de onderzoekslocatie is een historisch onderzoek verricht. Ten behoeve van het historisch vooronderzoek is gebruik gemaakt van de volgende bronnen:

- bodeminformatiesysteem provincie Fryslân (Bodemloket/Nazca-i);
- bodemarchief provincie;
- bodemkwaliteitskaarten gemeente;
- opdrachtgever;
- topografisch kaartmateriaal;
- locatie-inspectie.

Bodeminformatiesysteem, bodemarchief en opdrachtgever

Uit het bodeminformatiesysteem, bodemarchief en volgens informatie van de opdrachtgever blijkt dat ter plaatse van de onderzoekslocatie niet eerder bodemonderzoek is uitgevoerd. Er zijn geen aanwijzingen die duiden op de (voormalige) aanwezigheid van boven- en/of ondergrondse tanks of gedempte sloten. Er bestaat geen aanleiding om asbesthoudende materialen in en/of op de bodem te verwachten. Een samenvatting van de beschikbare gegevens in het bodeminformatiesysteem Nazca-i is opgenomen in bijlage 2.

Bodemkwaliteitskaart en PFAS

Op basis van de gemeentelijke bodemkwaliteitskaart ligt de onderzoekslocatie in een gebied met een bodemkwaliteit die gemiddeld voldoet aan de bodemkwaliteitsklasse 'Achtergrondwaarde'. De bodemfunctie van de onderzoekslocatie is 'landbouw/natuur'.

Namens de Friese gemeenten is in opdracht van de FUMO onderzoek uitgevoerd naar het voorkomen van PFAS en is een bodemkwaliteitskaart voor PFAS opgesteld (Antea Group, kenmerk rapport: 0457469, d.d. 23 januari 2020). Uit het onderzoek blijkt dat de gemiddelde gehalten PFAS in Friesland lager of gelijk zijn aan de achtergrondwaarden, zoals opgenomen in het handelingskader PFAS (versie december 2021).

Aangezien er geen aanwijzingen zijn die duiden op activiteiten die verontreinigingen met PFAS hebben kunnen veroorzaken, zoals voormalige brand- of stortlocaties, textielverwerkende industrie, fluorpolymeerfabricage of metaalindustrie, is er geen aanleiding om PFAS te verwachten in de bodem.

Topografie

De topografische kaarten zijn via de website van Topotijdreis (<http://www.topotijdreis.nl/>) geraadpleegd en deze zijn navolgend weergegeven.



1950



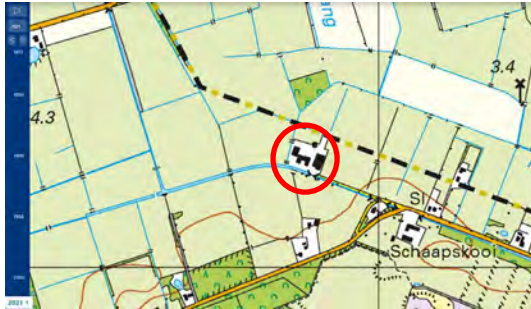
1970



1993



2010



2021

Uit de kaartgegevens van Topotijdreis blijkt dat de locatie altijd (voor zover te zien) in gebruik is geweest als boerderij. De bebouwing is in de loop der jaren meerdere keren veranderd, waarbij de huidige bebouwing vanaf 2010 volledig is te zien.

Locatie-inspectie

Voorafgaand aan de uitvoering van de veldwerkzaamheden is een locatie-inspectie verricht. Tijdens de inspectie is gebleken dat ter plaatse aan de achterzijde van de oostelijke stal een bovengrondse brandstoftank in gebruik is.

Tijdens de inspectie zijn verder geen aanvullende gegevens verkregen welke eventueel duiden op aanwezigheid van bodembedreigende activiteiten.

2.5 CONCLUSIE VOORONDERZOEK

Op basis van het uitgevoerde vooronderzoek wordt de onderzoekslocatie als 'verdacht' beschouwd.

3 ONDERZOEKSPROGRAMMA

3.1 KWALITEITSBORGING EN ONAFHANKELIJKHEID

Voor het bewijsbaar en zichtbaar maken van de kwaliteit (kwaliteitsborging) beschikt Enviso Ingenieursbureau over een kwaliteitssysteem dat is opgezet conform NEN-EN-ISO 9001.

In het kader van Kwalibo zijn de veldwerkzaamheden uitgevoerd onder een procescertificaat, hetgeen is omschreven in de vigerende versie van de Beoordelingsrichtlijn SIKB 2000, protocollen 2001 en 2002.

Met betrekking tot de functiescheiding kan worden gesteld dat er geen organisatorische relatie bestaat tussen Enviso Ingenieursbureau en de opdrachtgever of eigenaar van de onderzoekslocatie.

3.2 ONDERZOEKSOPZET

Grond en grondwater

Ten behoeve van het verkennend bodemonderzoek is een programma voor veld- en laboratoriumonderzoek opgesteld, waarbij de onderzoekslocatie op basis van het vooronderzoek als 'verdacht' kan worden beschouwd.

Op basis van de NEN 5740 'strategie verdacht (VEP & VED-HE)' zijn het aantal boringen en analyses bepaald. De onderzoeksstrategie is weergegeven in tabel 3.2.1.

Tabel 3.2.1: Strategie bodemonderzoek

Locatie	Strategie	Boringen	Analyseparameters ¹	
			Grond	Grondwater
Bovengrondse tank	VEP < 10 m ²	1x met peilbuis	1x MO, + L+H	1x MO, BTEXN
Overig terrein	VED-HE 4.700 m ²	14x boring tot ca. 0,5 m-mv 3x boring tot onderzijde verdachte laag 1x boring met peilbuis	3x NEN-g + L+H	1x NEN-gw

¹ Verklaring analyseparameters:

NEN-g = pakket NEN 5740 grond: droge stof, zware metalen (9), PAK (10), PCB (7) en minerale olie

NEN-gw = pakket NEN 5740 grondwater: zware metalen (9), vluchtige aromaten (5), VOCl (18) en minerale olie

L+H = lutum en humus (organische stof)

MO = minerale olie

BTEXN = benzeen, toluen, ethylbenzeen, xylenen en naftaleen

Bij alle boringen vindt een zintuiglijke beoordeling van het opgeboorde materiaal plaats. Hierbij wordt eveneens aandacht besteed aan de eventuele aanwezigheid van asbest. Voor aanvang van de grondwaterbemonstering worden de stijghoogte, het elektrisch geleidingsvermogen (EC), de zuurgraad (pH), de temperatuur (T) en de troebelheid (NTU) van het grondwater bepaald.

4 VELDWERKZAAMHEDEN

4.1 GROND

De veldwerkzaamheden zijn uitgevoerd op 22 en 23 juni 2022. Ten behoeve van het nemen van de grondwatermonsters zijn boringen 08 en 19 (tank) gebruikt voor het plaatsen van een peilbuis. Voor een overzichtstekening met de situering van de boringen en de peilbuizen wordt verwezen naar bijlage 3.

Bij alle boringen heeft een zintuiglijke beoordeling van het opgeboorde materiaal plaatsgevonden. De lokale bodemopbouw is in tabel 4.1.1 weergegeven. In bijlage 4 zijn de bodemprofielen weergegeven.

Tabel 4.1.1: Lokale bodemopbouw

Traject (cm-mv)			Grondsoort	Kleur
0	-	25	Betonverharding	-
25	-	35	Zand, matig fijn, zwak siltig	Neutraal wit
35	-	90	Zand, matig fijn, matig siltig	Licht crème grijs
90	-	110	Zand, matig fijn, matig siltig, matig humeus	donker bruin
110	-	180	Zand, matig fijn, matig siltig	Neutraal crème bruin
180	-	300	Leem, sterk zandig	Neutraal grijs crème

Tijdens het veldwerk zijn geen waarnemingen gedaan welke duiden op eventuele bodemverontreiniging. Verder zijn zowel in de grond als op het maaiveld visueel geen asbestverdachte materialen aangetroffen.

4.2 GRONDWATER

Het grondwater is op 1 juli 2022 bemonsterd. Voor aanvang van de monsterneming van het grondwater zijn diverse metingen uitgevoerd. De resultaten van de metingen zijn weergegeven in tabel 4.2.1.

Tabel 4.2.1: Meetgegevens grondwater

Peilbuis	Filterstelling (cm-mv)	Stijghoogte (cm-mv)	EC ($\mu\text{S/cm}$)	pH	T ($^{\circ}\text{C}$)	NTU (0-10)
08	200-300	132	1.680	6,62	16,1	290
19 (tank)	200-300	165	1.320	6.07	14,8	279

De grondwatermonsters uit beide peilbuizen zijn troebel (NTU > 10). Dit is te relateren aan de leemlaag die ter hoogte van de filterstellingen aanwezig is. Het verhoogde troebelheidsgehalte is echter niet van invloed geweest op de analyseresultaten. De resultaten van de metingen hebben geen aanleiding gegeven tot het bijstellen van het onderzoeksprogramma.

5 LABORATORIUMONDERZOEK

5.1 CHEMISCHE ANALYSES

Het aantal analyses en de te analyseren parameters zijn conform de onderzoeksopzet ingezet. De analyses zijn uitgevoerd door Eurofins Analytico B.V. te Barneveld dat geaccrediteerd is volgens het accreditatieschema AS3000 onder nummer L010.

De analysecertificaten van de grond(meng)monsters, grondwatermonsters zijn opgenomen in bijlage 5. Om de resultaten te kunnen interpreteren worden deze vergeleken met de toetsingswaarden zoals deze zijn opgenomen in de Circulaire bodemsanering 2013 en het Besluit bodemkwaliteit (Bbk).

In bijlage 6 zijn de toetsingsresultaten (Wbb) voor de grond en grondwater opgenomen en in bijlage 7 de indicatieve toetsing aan het Besluit bodemkwaliteit (grond). Een toelichting op de toetsingskaders is opgenomen in bijlage 8.

5.2 GROND

In de tabel 5.2.1 is een overzicht van de toetsingsresultaten weergegeven met daarin de eventueel vastgestelde verontreinigingen. Tevens is de indicatieve toetsing aan het Besluit bodemkwaliteit weergegeven.

Tabel 5.2.1: Toetsingsresultaten grondmengmonsters

Monstercode met bijbehorende meetpunten en -diepten (cm-mv)	Toetsing Wbb		Indicatieve toetsing Bbk
	Licht (>AW)	Sterk (>I)	
M01, 01: 0-50, 03: 0-50, 04: 0-50, 06: 25-75	-	-	Altijd toepasbaar
M02, 07: 0-50, 16: 0-50, 17: 0-50, 18: 0-50	-	-	Altijd toepasbaar
M03, 09: 40-80, 11: 40-90, 13: 35-85	-	-	Altijd toepasbaar
M04, 19: 25-70, 19: 70-100	-	-	Altijd toepasbaar

Uit de toetsingsresultaten blijkt dat zowel in de grond van het overig terrein als nabij de bovengrondse brandstoftank geen verhoogde gehalten aan onderzochte parameters zijn vastgesteld ten opzichte van de achtergrondwaarden.

5.3 GRONDWATER

In tabel 5.3.1 is een overzicht van de toetsingsresultaten weergegeven met daarin de eventueel vastgestelde verontreinigingen.

Tabel 5.3.1: Toetsingsresultaten grondwatermonsters

Meetpunt en filterstelling (cm-mv)	Toetsing Wbb	
	Licht (>S)	Sterk (>I)
08 (200-300)	Benzeen	-
19 (200-300)	-	-

Uit de toetsingsresultaten blijkt dat in het grondwater ter plaatse van peilbuis 08 een licht verhoogde concentratie aan benzeen is vastgesteld ten opzichte van de streefwaarde.

6 SAMENVATTING EN CONCLUSIE

6.1 SAMENVATTING

In opdracht van Provincie Fryslân is door Enviso Ingenieursbureau een verkennend bodemonderzoek conform de NEN 5740 uitgevoerd ter plaatse van de locatie Jarig van der Wielenwei 1 te Bakkeveen.

Aanleiding voor het uitvoeren van het verkennend bodemonderzoek is de voorgenomen eigendomsoverdracht van de locatie. Het doel van het verkennend bodemonderzoek is het vaststellen van de milieuhygiënische kwaliteit van zowel de grond als het grondwater op de locatie.

Vooronderzoek

De locatie is gelegen aan Jarig van der Wielenwei 1 te Bakkeveen. Op de locatie is een biologische veehouderij gevestigd. De locatie is voor zover bekend altijd bebouwd en in gebruik geweest voor agrarische doeleinden.

Op basis van het uitgevoerde vooronderzoek wordt de onderzoekslocatie als 'verdacht' beschouwd. Ten behoeve van het verkennend bodemonderzoek wordt de locatie opgedeeld in het erf en de bovengrondse brandstoftank.

Zintuiglijke waarnemingen

Tijdens het veldwerk zijn geen waarnemingen gedaan welke duiden op eventuele bodemverontreiniging. Verder zijn zowel in de grond als op het maaiveld visueel geen asbestverdachte materialen aangetroffen.

Resultaten grond

Uit de toetsingsresultaten blijkt dat zowel in de grond van het overig terrein als ter plaatse van de bovengrondse brandstoftank geen verhoogde gehalten aan onderzochte parameters zijn vastgesteld ten opzichte van de achtergrondwaarden.

Resultaten grondwater

Uit de toetsingsresultaten blijkt dat in het grondwater ter plaatse van peilbuis 08 een licht verhoogde concentratie aan benzeen is vastgesteld ten opzichte van de streefwaarde.

6.2 CONCLUSIE

Op basis van de onderzoeksresultaten kan worden geconcludeerd dat in de grond geen verontreinigingen zijn vastgesteld. In het grondwater ter plaatse van peilbuis 08 is een licht verhoogde concentratie aan benzeen vastgesteld.

De lichte verontreiniging geeft echter geen aanleiding tot het uitvoeren van een nader bodemonderzoek.

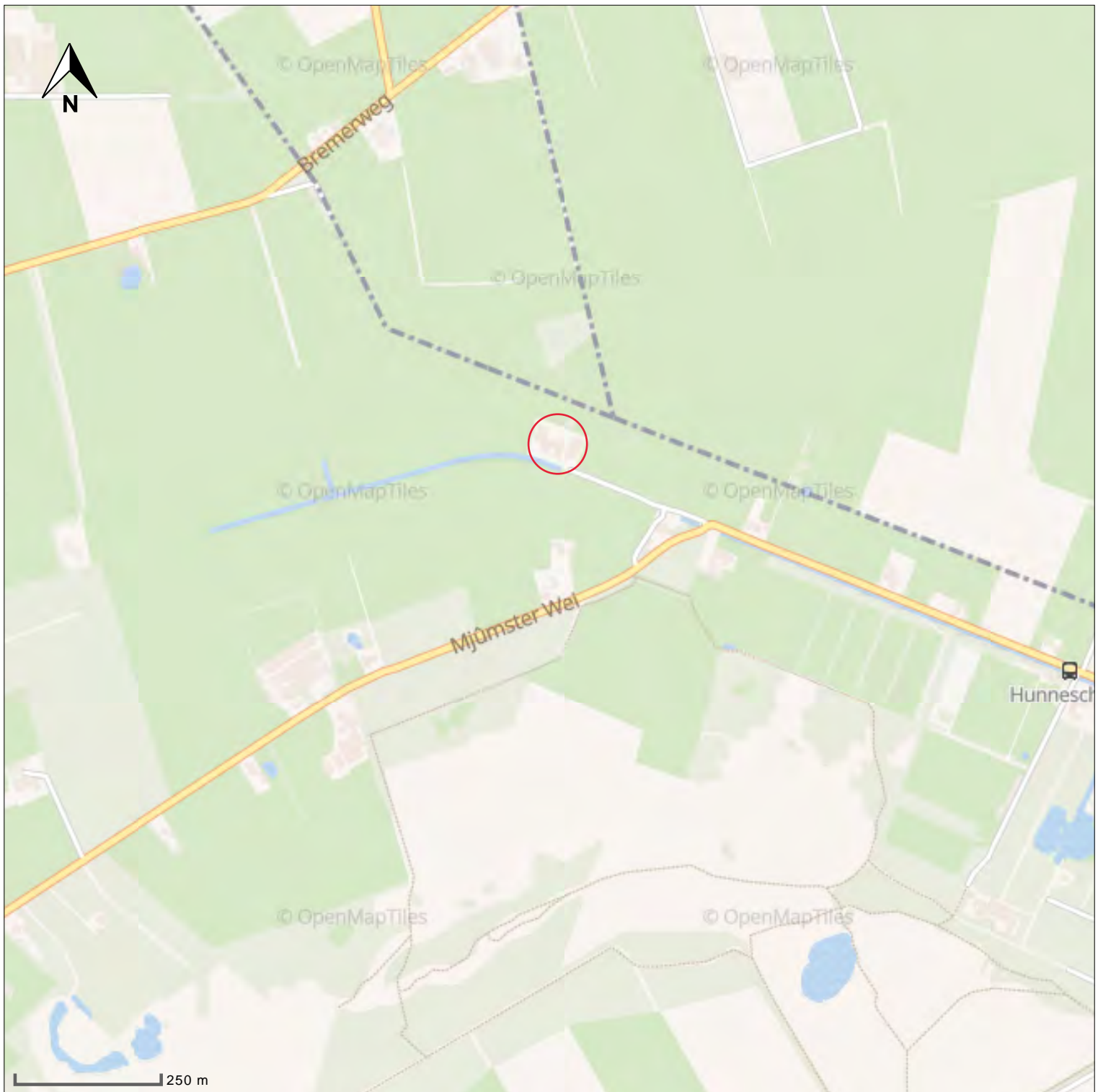
Uit milieuhygiënisch oogpunt bestaan er geen belemmeringen voor de voorgenomen eigendomsoverdracht van de locatie.

Indien grond van de locatie wordt afgevoerd voor toepassing elders, volstaan de resultaten van het onderliggende bodemonderzoek mogelijk niet. Om definitief vast te stellen of de grond buiten de locatie kan worden hergebruikt, kan het bevoegd gezag (gemeente waar de grond zal worden toegepast) verzoeken om een partijkeuring conform het Besluit bodemkwaliteit.

ENVISO INGENIEURSBUREAU

Bijlage 1

Regionale ligging en kadastrale kaart















- peilbuis 
- boring < 0.5m 
- boring < 1m 
- boring < 1.5m 
- boring < 2m 
- boring >= 2m 
- inspectiegat 
- sleuf 
- slib 
- depot 
- overigen 
- globale ligging onderzoeksgebied 

situatie tekening

onderzoek **VO Jârig van der Wielen wei 1 Bakkeveen**
 projectcode **EN05678-047-01**
 datum **01-07-2022**
 paraaf
 schaal **1:10.000 (1cm = 1km) op A4**




- peilbuis 
- boring < 0.5m 
- boring < 1m 
- boring < 1.5m 
- boring < 2m 
- boring >= 2m 
- inspectiegat 
- sleuf 
- slib 
- depot 
- overigen 
- globale ligging onderzoeksgebied 

situatie tekening

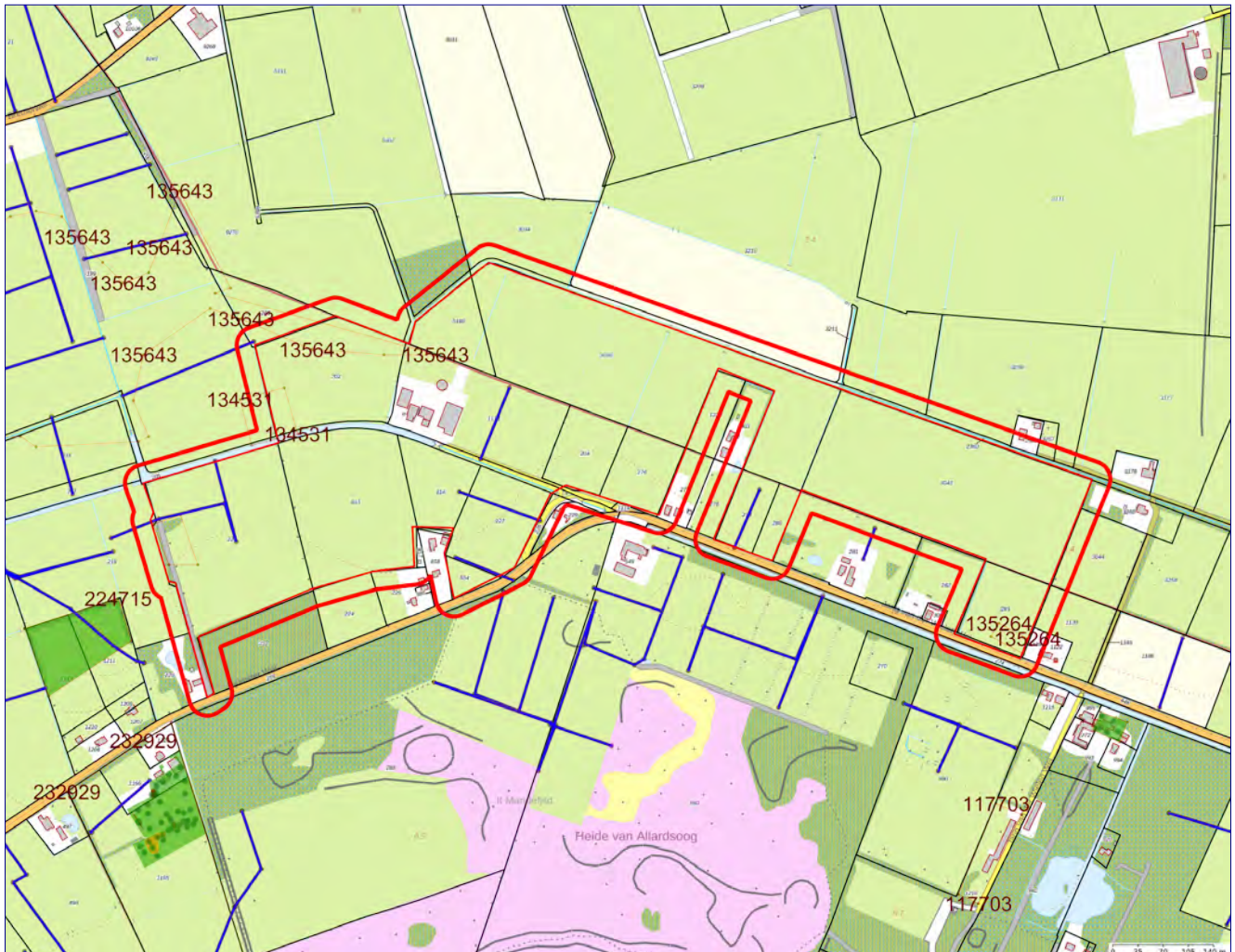
onderzoek **VO Jaring van der Wielen wei 1 Bakkeveen**
 projectcode **EN05678-047-01**
 datum **01-07-2022**
 paraaf
 schaal **1:1.500 op A4**

Bodeminformatiesysteem Nazca-i




Bodeminformatie

Jarig van der Wielenwei 1 Bakkeveen



	Getoonde informatie in rapportage		Zorgmaatregel
	25-meter contour		Slootdempingen
	Locatie-ID		Locaties
	Onderzoek vlak		Nog aanwezige dan wel gesaneerde tanks
	Verontreinigingscontour		Boringen
	Saneringscontour		



Toelichting

Deze rapportage is automatisch tot stand gekomen. De informatie is afkomstig uit het bodeminformatiesysteem van de Provincie Fryslân en de Friese gemeenten.

Voor het grondgebied van de gemeente Leeuwarden is alleen informatie opgenomen over waterbodemonverontreiniging. Om volledige informatie te krijgen over de bodemkwaliteit in de gemeente Leeuwarden dient u zich te richten tot deze gemeente.

Alle in deze rapportage geraadpleegde informatiebronnen zijn in juli 2009 samengevoegd in één centrale database. Hierbij is geen inhoudelijke herbeoordeling van de samengevoegde informatie op de locaties uitgevoerd. Mocht u naar aanleiding van dit rapport nog stuiten op onduidelijkheden, dan kunt u contact opnemen met de betreffende gemeente waarin deze locatie ligt. Als het noodzakelijk is om een herbeoordeling uit te voeren van de locatie en eventueel omliggende locaties, dan zal de betreffende gemeente het dossier met eventuele aanvullende informatie opnieuw beoordelen en u voorzien van een nieuwe rapportage.

Beoordeling en advies

Deze rapportage geeft inzicht of in het kader van de saneringsregeling van de Wet bodembescherming nog acties ondernomen moeten worden binnen de opgegeven contour. De rapportage geeft antwoorden op de volgende vragen.

Is er bodeminformatie op het opgegeven adres geregistreerd?

Is er bodeminformatie binnen de opgegeven contour bekend?

Zo ja:

Wat is de kans op aanwezigheid van bodemonverontreiniging dan wel de ernst van de geconstateerde verontreiniging?

Welke vervolg actie is nodig of wordt geadviseerd?

Indien antwoord op deze vragen ontbreekt kunt u zelf aan de hand van eventueel beschikbare informatie van bodembedreigende activiteiten en onderzoekssamenvattingen een eigen oordeel vormen. Mocht u behoefte hebben aan een bevestiging van uw oordeel neem dan contact op met de betreffende gemeente.

Nadere informatie over de Wet bodembescherming, de geraadpleegde informatie bronnen en gebruikte termen treft u aan in de bijlage van dit rapport.

Disclaimer

De bodeminformatie is met zorg ingevoerd. Toch kan het voorkomen dat deze informatie verouderd is, onvolledig is of onjuistheden bevat. De Provincie Fryslân en de Friese gemeenten achten zich niet aansprakelijk voor enigerlei schade die het directe of indirecte gevolg is van of in verband staat met het gebruik van deze informatie. U helpt de provincie en de gemeenten door eventuele geconstateerde fouten of gebreken te melden.

Leeswijzer

Met het plaatje op bladzijde 1 kunt u in één oogopslag zien wat voor relevante bodeminformatie aanwezig is:

- groen geeft aan dat er onderzoek is uitgevoerd;
- okergeel geeft aan dat er een verontreiniging zit
- bruin geeft aan dat er een sanering heeft plaatsgevonden
- zwart geeft aan de plekken waarop een zorgmaatregel (ook kadastraal geregistreerd) van toepassing is
- oranje lijnen geven de locatiecontour aan; kleine vierkantjes geven aan dat er gegevens over bedrijfsactiviteit aanwezig zijn
- blauwe lijnen geven de plek aan van slootdempingen of (tram en spoor)traces
- donkergroene punten geven aan waar boringen zijn gezet
- rode driehoekjes geven aan waar tanks zitten of hebben gezeten.

Het lange nummer verwijst naar een locatie-ID waaronder u nadere informatie kunt vinden in deze rapportage.

In het hoofdstuk Samenvatting bodeminformatie is de informatie over locaties, onderzoeken en tanks opgenomen welke (grafisch) binnen de opgegeven contour vallen.

Voor de gedetailleerde informatie behorende bij een locatie wordt u verwezen naar het hoofdstuk Aanvullende bodeminformatie.



Locaties (overlap met contour)

LOC. ID	Naam	Beoordeling Wbb	Vervolgactie Wbb
135643	WYNJ, ontgronding!a		voldoende onderzocht
169267	demping (niet gespecificeerd) Bakkeveen		voldoende onderzocht
134532	BAKK, erfverharding met puin en/of bouw en sloopafval!a		Uitvoeren historisch onderzoek
134531	BAKK, erfverharding met puin en/of bouw en sloopafval!a		Uitvoeren historisch onderzoek
169266	demping (niet gespecificeerd) Bakkeveen		voldoende onderzocht
169200	demping (niet gespecificeerd) Bakkeveen		voldoende onderzocht
163969	demping (niet gespecificeerd) Bakkeveen		voldoende onderzocht
169289	demping (niet gespecificeerd) Bakkeveen		voldoende onderzocht
135264	SIEG, erfverharding met puin en/of bouw en sloopafval!a		Uitvoeren historisch onderzoek

Uitgevoerde onderzoeken (overlap met contour)

Gegevens niet beschikbaar


Nog aanwezige dan wel gesaneerde tanks

Gegevens niet beschikbaar

Aanvullende bodeminformatie

135643 WYNJ, ontgronding!a

Locatiecode	FR008601978
Straat	Naamloos
Huisnummer	
Huisletter	
Toevoeging	
Postcode	
Plaats	WIJNJEWOUDE
Gemeente	Opsterland (0086)
Land-/ Waterbodem	Landbodem
Bedrijfsactiviteit + kans op bodemverontreiniging	ontgronding, NSX 49
Beoordeling Wbb	
Opgelegde beperkingen Wbb	



Achtkarspelen, Ameland, Dantumadiel, de Fryske Marren,
Harlingen, Heerenveen, Noardeast-Fryslân, Opsterland,
Ooststellingwerf, Schiermonnikoog, Smallingerland,
Súdwest-Fryslân, Terschelling, Tytsjerksteradiel, Vlieland,
Waadhoeke, Weststellingwerf en Provincie Fryslân

Welke vervolgactie is nodig of wordt voldoende onderzocht geadviseerd?

Besluiten bij locatie

Gegevens niet beschikbaar

Onderzoeken bij locatie

Gegevens niet beschikbaar

Gebruiken bij locatie

UBI-omschrijving	NSX	Onderzocht	Start activiteit	Eind activiteit	Vervallen
ontgroning	49	onbekend	2000	Heden	onbekend

Verontreinigingsbronnen uit het Historisch Bodembestand (HBB)

ontgroning

Bedrijfsnaam

UBI-omschrijving ontgroning

UBI-klasse 3

Start activiteit 2000

Einde activiteit Onbekend

Vermelding uit de bron

Vindplaats Luchtfoto 2000

Dossiernummer 11F_zuid

169267 demping (niet gespecificeerd) Bakkeveen

Locatiecode NZ054411767

Straat

Huisnummer

Huisletter

Toevoeging

Postcode

Plaats BAKKEVEEN

Gemeente Opsterland (0086)


Land-/ Waterbodem Landbodem

Bedrijfsactiviteit + kans op bodemverontreiniging demping (niet gespecificeerd), NSX 1.9

Beoordeling Wbb

Opgelegde beperkingen Wbb

Welke vervolgactie is nodig of wordt voldoende onderzocht geadviseerd?



Achtkarspelen, Ameland, Dantumadiel, de Fryske Marren, Harlingen, Heerenveen, Noardeast-Fryslân, Opsterland, Ooststellingwerf, Schiermonnikoog, Smallingerland, Súdwest-Fryslân, Terschelling, Tytsjerksteradiel, Vlieland, Waadhoeke, Weststellingwerf en Provincie Fryslân

Besluiten bij locatie

Gegevens niet beschikbaar

Onderzoeken bij locatie

Gegevens niet beschikbaar

Gebruiken bij locatie

UBI-omschrijving	NSX	Onderzocht	Start activiteit	Eind activiteit	Vervallen
demping (niet gespecificeerd)	1,9	onbekend	2000	Heden	onbekend

Verontreinigingsbronnen uit het Historisch Bodembestand (HBB)

demping (niet gespecificeerd)


Bedrijfsnaam	
UBI-omschrijving	demping (niet gespecificeerd)
UBI-klasse	2
Start activiteit	
Einde activiteit	
Vermelding uit de bron	
Vindplaats	Luchtfoto 2000
Dossiernummer	11F_zuid

134532 BAKK, erfverharding met puin en/of bouw en sloopafval

Locatiecode	FR008600867
Straat	Naamloos
Huisnummer	
Huisletter	
Toevoeging	
Postcode	
Plaats	BAKKEVEEN
Gemeente	Opsterland (0086)
Land-/ Waterbodem	Landbodem
Bedrijfsactiviteit + kans op bodemverontreiniging	erfverharding met puin en/of bouw en sloopafval, NSX 200
Beoordeling Wbb	
Opgelegde beperkingen Wbb	
Welke vervolgactie is nodig of wordt geadviseerd?	Uitvoeren historisch onderzoek

Besluiten bij locatie

Gegevens niet beschikbaar



Achtkarspelen, Ameland, Dantumadiel, de Fryske Marren, Harlingen, Heerenveen, Noardeast-Fryslân, Opsterland, Ooststellingwerf, Schiermonnikoog, Smallingerland, Súdwest-Fryslân, Terschelling, Tytsjerksteradiel, Vlieland, Waadhoeke, Weststellingwerf en Provincie Fryslân

Onderzoeken bij locatie

Gegevens niet beschikbaar

Gebruiken bij locatie

UBI-omschrijving	NSX	Onderzocht	Start activiteit	Eind activiteit	Vervallen
erfverharding met puin en/of bouw en sloopafval	200	onbekend	1970	Heden	onbekend

Verontreinigingsbronnen uit het Historisch Bodembestand (HBB)

erfverharding met puin en/of bouw en sloopafval

Bedrijfsnaam	
UBI-omschrijving	erfverharding met puin en/of bouw en sloopafval
UBI-klasse	6
Start activiteit	1970
Einde activiteit	Onbekend
Vermelding uit de bron	
Vindplaats	Luchtfoto 1970
Dossiernummer	11F_zuid

134531 BAKK, erfverharding met puin en/of bouw en sloopafval


Locatiecode	FR008600866
Straat	Naamloos
Huisnummer	
Huisletter	
Toevoeging	
Postcode	
Plaats	BAKKEVEEN
Gemeente	Opsterland (0086)
Land-/ Waterbodem	Landbodem
Bedrijfsactiviteit + kans op bodemverontreiniging	erfverharding met puin en/of bouw en sloopafval, NSX 200
Beoordeling Wbb	
Opgelegde beperkingen Wbb	
Welke vervolgactie is nodig of wordt geadviseerd?	Uitvoeren historisch onderzoek

Besluiten bij locatie

Gegevens niet beschikbaar

Onderzoeken bij locatie

Gegevens niet beschikbaar



Achtkarspelen, Ameland, Dantumadiel, de Fryske Marren,
Harlingen, Heerenveen, Noardeast-Fryslân, Opsterland,
Ooststellingwerf, Schiermonnikoog, Smallingerland,
Súdwest-Fryslân, Terschelling, Tytsjerksteradiel, Vlieland,
Waadhoeke, Weststellingwerf en Provincie Fryslân

Gebruiken bij locatie

UBI-omschrijving	NSX	Onderzocht	Start activiteit	Eind activiteit	Vervallen
erfverharding met puin en/of bouw en sloopafval	200	onbekend	1970	Heden	onbekend

Verontreinigingsbronnen uit het Historisch Bodembestand (HBB)

erfverharding met puin en/of bouw en sloopafval

Bedrijfsnaam	
UBI-omschrijving	erfverharding met puin en/of bouw en sloopafval
UBI-klasse	6
Start activiteit	1970
Einde activiteit	Onbekend
Vermelding uit de bron	
Vindplaats	Luchtfoto 1970
Dossiernummer	11F_zuid

169266 demping (niet gespecificeerd) Bakkeveen

Locatiecode	NZ054411766
Straat	
Huisnummer	
Huisletter	
Toevoeging	
Postcode	
Plaats	BAKKEVEEN
Gemeente	Opsterland (0086)
Land-/ Waterbodem	Landbodem
Bedrijfsactiviteit + kans op bodemverontreiniging	demping (niet gespecificeerd), NSX 1.9
Beoordeling Wbb	
Opgelegde beperkingen Wbb	
Welke vervolgactie is nodig of wordt geadviseerd?	voldoende onderzocht

Besluiten bij locatie


Gegevens niet beschikbaar

Onderzoeken bij locatie

Gegevens niet beschikbaar

Gebruiken bij locatie

UBI-omschrijving	NSX	Onderzocht	Start activiteit	Eind activiteit	Vervallen
demping (niet gespecificeerd)	1,9	onbekend	1970	Heden	onbekend



Achtkarspelen, Ameland, Dantumadiel, de Fryske Marren,
Harlingen, Heerenveen, Noardeast-Fryslân, Opsterland,
Ooststellingwerf, Schiermonnikoog, Smallingerland,
Súdwest-Fryslân, Terschelling, Tytsjerksteradiel, Vlieland,
Waadhoeke, Weststellingwerf en Provincie Fryslân

Verontreinigingsbronnen uit het Historisch Bodembestand (HBB)

demping (niet gespecificeerd)

Bedrijfsnaam	
UBI-omschrijving	demping (niet gespecificeerd)
UBI-klasse	2
Start activiteit	
Einde activiteit	
Vermelding uit de bron	
Vindplaats	Luchtfoto 1970
Dossiernummer	11F_zuid

169200 demping (niet gespecificeerd) Bakkeveen

Locatiecode	NZ054411700
Straat	
Huisnummer	
Huisletter	
Toevoeging	
Postcode	
Plaats	BAKKEVEEN
Gemeente	Opsterland (0086)
Land-/ Waterbodem	Landbodem
Bedrijfsactiviteit + kans op bodemverontreiniging	demping (niet gespecificeerd), NSX 1.9
Beoordeling Wbb	
Opgelegde beperkingen Wbb	
Welke vervolgactie is nodig of wordt geadviseerd?	voldoende onderzocht

Besluiten bij locatie

Gegevens niet beschikbaar

Onderzoeken bij locatie


Gegevens niet beschikbaar

Gebruiken bij locatie

UBI-omschrijving	NSX	Onderzocht	Start activiteit	Einde activiteit	Vervallen
demping (niet gespecificeerd)	1,9	onbekend	1970	Heden	onbekend

Verontreinigingsbronnen uit het Historisch Bodembestand (HBB)

demping (niet gespecificeerd)



Bedrijfsnaam	
UBI-omschrijving	demping (niet gespecificeerd)
UBI-klasse	2
Start activiteit	
Einde activiteit	
Vermelding uit de bron	
Vindplaats	Luchtfoto 1970
Dossiernummer	11F_zuid

163969 demping (niet gespecificeerd) Bakkeveen

Locatiecode	NZ054406469
Straat	
Huisnummer	
Huisletter	
Toevoeging	
Postcode	
Plaats	BAKKEVEEN
Gemeente	Opsterland (0086)
Land-/ Waterbodem	Landbodem
Bedrijfsactiviteit + kans op bodemverontreiniging	demping (niet gespecificeerd), NSX 1.9
Beoordeling Wbb	
Opgelegde beperkingen Wbb	
Welke vervolgactie is nodig of wordt geadviseerd?	voldoende onderzocht

Besluiten bij locatie

Gegevens niet beschikbaar

Onderzoeken bij locatie

Gegevens niet beschikbaar


Gebruiken bij locatie

UBI-omschrijving	NSX	Onderzocht	Start activiteit	Eind activiteit	Vervallen
demping (niet gespecificeerd)	1,9	onbekend	1970	Heden	onbekend

Verontreinigingsbronnen uit het Historisch Bodembestand (HBB)

demping (niet gespecificeerd)

Bedrijfsnaam	
UBI-omschrijving	demping (niet gespecificeerd)
UBI-klasse	2



Achtkarspelen, Ameland, Dantumadiel, de Fryske Marren,
Harlingen, Heerenveen, Noardeast-Fryslân, Opsterland,
Ooststellingwerf, Schiermonnikoog, Smallingerland,
Súdwest-Fryslân, Terschelling, Tytsjerksteradiel, Vlieland,
Wadhoeke, Weststellingwerf en Provincie Fryslân

Start activiteit

Einde activiteit

Vermelding uit de bron

Vindplaats Luchtfoto 1970

Dossiernummer 11F_zuid

169289 demping (niet gespecificeerd) Bakkeveen

Locatiecode NZ054411789

Straat

Huisnummer

Huisletter

Toevoeging

Postcode

Plaats BAKKEVEEN

Gemeente Opsterland (0086)

Land-/ Waterbodem Landbodem

Bedrijfsactiviteit + kans op bodemverontreiniging demping (niet gespecificeerd), NSX 1.9

Beoordeling Wbb

Opgelegde beperkingen Wbb

Welke vervolgtactie is nodig of wordt geadviseerd? voldoende onderzocht

Besluiten bij locatie

Gegevens niet beschikbaar

Onderzoeken bij locatie

Gegevens niet beschikbaar

Gebruiken bij locatie

UBI-omschrijving	NSX	Onderzocht	Start activiteit	Eind activiteit	Vervallen
demping (niet gespecificeerd)	1,9	onbekend	1970	Heden	onbekend

Verontreinigingsbronnen uit het Historisch Bodembestand (HBB)

demping (niet gespecificeerd)

Bedrijfsnaam


UBI-omschrijving demping (niet gespecificeerd)

UBI-klasse 2

Start activiteit

Einde activiteit

Vermelding uit de bron



Achtkarspelen, Ameland, Dantumadiel, de Fryske Marren,
Harlingen, Heerenveen, Noardeast-Fryslân, Opsterland,
Ooststellingwerf, Schiermonnikoog, Smallingerland,
Súdwest-Fryslân, Terschelling, Tytsjerksteradiel, Vlieland,
Waadhoeke, Weststellingwerf en Provincie Fryslân

Vindplaats	Luchtfoto 1970
Dossiernummer	11F_zuid

135264 SIEG, erfverharding met puin en/of bouw en sloopafval

Locatiecode	FR008601599
Straat	Naamloos
Huisnummer	
Huisletter	
Toevoeging	
Postcode	
Plaats	SIEGERSWOUDE
Gemeente	Opsterland (0086)
Land-/ Waterbodem	Landbodem
Bedrijfsactiviteit + kans op bodemverontreiniging	erfverharding met puin en/of bouw en sloopafval, NSX 200
Beoordeling Wbb	
Opgelegde beperkingen Wbb	
Welke vervolgactie is nodig of wordt geadviseerd?	Uitvoeren historisch onderzoek

Besluiten bij locatie

Gegevens niet beschikbaar

Onderzoeken bij locatie

Gegevens niet beschikbaar


Gebruiken bij locatie

UBI-omschrijving	NSX	Onderzocht	Start activiteit	Eind activiteit	Vervallen
erfverharding met puin en/of bouw en sloopafval	200	onbekend	1950	Heden	onbekend

Verontreinigingsbronnen uit het Historisch Bodembestand (HBB)

erfverharding met puin en/of bouw en sloopafval


Bedrijfsnaam	
UBI-omschrijving	erfverharding met puin en/of bouw en sloopafval
UBI-klasse	6
Start activiteit	1950
Einde activiteit	Onbekend
Vermelding uit de bron	
Vindplaats	Luchtfoto 1950
Dossiernummer	11F_zuid



Achtkarspelen, Ameland, Dantumadiel, de Fryske Marren,
Harlingen, Heerenveen, Noardeast-Fryslân, Opsterland,
Ooststellingwerf, Schiermonnikoog, Smallingerland,
Súdwest-Fryslân, Terschelling, Tytsjerksteradiel, Vlieland,
Waadhoeke, Weststellingwerf en Provincie Fryslân

Nog aanwezige dan wel gesaneerde tanks

Gegevens niet beschikbaar



Informatie van locaties in een straal van 25 meter rondom de locatie

Locaties (overlap met contour)

LOC. ID	Naam	Beoordeling Wbb	Vervolgactie Wbb
159049	demping (niet gespecificeerd) Bakkeveen		voldoende onderzocht
134529	BAKK, Mjumster Wei 45!a		voldoende onderzocht
179447	demping (niet gespecificeerd) Bakkeveen		voldoende onderzocht
164035	demping (niet gespecificeerd) Bakkeveen		voldoende onderzocht

Uitgevoerde onderzoeken (overlap met contour)

Gegevens niet beschikbaar


Nog aanwezige dan wel gesaneerde tanks

Gegevens niet beschikbaar

Aanvullende bodeminformatie

159049 demping (niet gespecificeerd) Bakkeveen

Locatiecode	NZ054401549
Straat	
Huisnummer	
Huisletter	
Toevoeging	
Postcode	
Plaats	BAKKEVEEN
Gemeente	Opsterland (0086)
Land-/ Waterbodem	Landbodem
Bedrijfsactiviteit + kans op bodemverontreiniging	demping (niet gespecificeerd), NSX 1.9
Beoordeling Wbb	
Opgelegde beperkingen Wbb	
Welke vervolgactie is nodig of wordt geadviseerd?	voldoende onderzocht



Achtkarspelen, Ameland, Dantumadiel, de Fryske Marren, Harlingen, Heerenveen, Noardeast-Fryslân, Opsterland, Ooststellingwerf, Schiermonnikoog, Smallingerland, Súdwest-Fryslân, Terschelling, Tytsjerksteradiel, Vlieland, Waadhoeke, Weststellingwerf en Provincie Fryslân

Besluiten bij locatie

Gegevens niet beschikbaar

Onderzoeken bij locatie

Gegevens niet beschikbaar

Gebruiken bij locatie

UBI-omschrijving	NSX	Onderzocht	Start activiteit	Eind activiteit	Vervallen
demping (niet gespecificeerd)	1,9	onbekend	2000	Heden	onbekend

Verontreinigingsbronnen uit het Historisch Bodembestand (HBB)

demping (niet gespecificeerd)


Bedrijfsnaam	
UBI-omschrijving	demping (niet gespecificeerd)
UBI-klasse	2
Start activiteit	
Einde activiteit	
Vermelding uit de bron	
Vindplaats	Luchtfoto 2000
Dossiernummer	11F_zuid

134529 BAKK, Mjumster Wei 45!a

Locatiecode	FR008600864
Straat	Mjumster Wei
Huisnummer	45
Huisletter	
Toevoeging	
Postcode	9243SK
Plaats	BAKKEVEEN
Gemeente	Opsterland (0086)
Land-/ Waterbodem	Landbodem
Bedrijfsactiviteit + kans op bodemverontreiniging	schildersbedrijf, NSX 14
Beoordeling Wbb	
Opgelegde beperkingen Wbb	
Welke vervolgactie is nodig of wordt geadviseerd?	voldoende onderzocht

Besluiten bij locatie

Gegevens niet beschikbaar



Achtkarspelen, Ameland, Dantumadiel, de Fryske Marren,
Harlingen, Heerenveen, Noardeast-Fryslân, Opsterland,
Ooststellingwerf, Schiermonnikoog, Smallingerland,
Súdwest-Fryslân, Terschelling, Tytsjerksteradiel, Vlieland,
Waadhoeke, Weststellingwerf en Provincie Fryslân

Onderzoeken bij locatie

Gegevens niet beschikbaar

Gebruiken bij locatie

UBI-omschrijving	NSX	Onderzocht	Start activiteit	Eind activiteit	Vervallen
schildersbedrijf	14	onbekend	1982	Heden	onbekend

Verontreinigingsbronnen uit het Historisch Bodembestand (HBB)

schildersbedrijf

Bedrijfsnaam	
UBI-omschrijving	schildersbedrijf
UBI-klasse	3
Start activiteit	1982
Einde activiteit	Onbekend
Vermelding uit de bron	F
Vindplaats	
Dossiernummer	

179447 demping (niet gespecificeerd) Bakkeveen


Locatiecode	NZ054421947
Straat	
Huisnummer	
Huisletter	
Toevoeging	
Postcode	
Plaats	BAKKEVEEN
Gemeente	Opsterland (0086)
Land-/ Waterbodem	Landbodem
Bedrijfsactiviteit + kans op bodemverontreiniging	demping (niet gespecificeerd), NSX 1.9
Beoordeling Wbb	
Opgelegde beperkingen Wbb	
Welke vervolgactie is nodig of wordt geadviseerd?	voldoende onderzocht

Besluiten bij locatie

Gegevens niet beschikbaar

Onderzoeken bij locatie

Gegevens niet beschikbaar



Achtkarspelen, Ameland, Dantumadiel, de Fryske Marren,
Harlingen, Heerenveen, Noardeast-Fryslân, Opsterland,
Ooststellingwerf, Schiermonnikoog, Smallingerland,
Súdwest-Fryslân, Terschelling, Tytsjerksteradiel, Vlieland,
Waadhoeke, Weststellingwerf en Provincie Fryslân

Gebruiken bij locatie

UBI-omschrijving	NSX	Onderzocht	Start activiteit	Eind activiteit	Vervallen
demping (niet gespecificeerd)	1,9	onbekend	2000	Heden	onbekend

Verontreinigingsbronnen uit het Historisch Bodembestand (HBB)

demping (niet gespecificeerd)

Bedrijfsnaam	
UBI-omschrijving	demping (niet gespecificeerd)
UBI-klasse	2
Start activiteit	
Einde activiteit	
Vermelding uit de bron	
Vindplaats	Luchtfoto 2000
Dossiernummer	11F_zuid

164035 demping (niet gespecificeerd) Bakkeveen

Locatiecode	NZ054406535
Straat	
Huisnummer	
Huisletter	
Toevoeging	
Postcode	
Plaats	BAKKEVEEN
Gemeente	Opsterland (0086)
Land-/ Waterbodem	Landbodem
Bedrijfsactiviteit + kans op bodemverontreiniging	demping (niet gespecificeerd), NSX 1.9
Beoordeling Wbb	
Opgelegde beperkingen Wbb	
Welke vervolgactie is nodig of wordt geadviseerd?	voldoende onderzocht

Besluiten bij locatie


Gegevens niet beschikbaar

Onderzoeken bij locatie

Gegevens niet beschikbaar

Gebruiken bij locatie

UBI-omschrijving	NSX	Onderzocht	Start activiteit	Eind activiteit	Vervallen
demping (niet gespecificeerd)	1,9	onbekend	1970	Heden	onbekend



Achtkarspelen, Ameland, Dantumadiel, de Fryske Marren,
Harlingen, Heerenveen, Noardeast-Fryslân, Opsterland,
Ooststellingwerf, Schiermonnikoog, Smallingerland,
Súdwest-Fryslân, Terschelling, Tytsjerksteradiel, Vlieland,
Waadhoeke, Weststellingwerf en Provincie Fryslân


Verontreinigingsbronnen uit het Historisch Bodembestand (HBB)

demping (niet gespecificeerd)

Bedrijfsnaam	
UBI-omschrijving	demping (niet gespecificeerd)
UBI-klasse	2
Start activiteit	
Einde activiteit	
Vermelding uit de bron	
Vindplaats	Luchtfoto 1970
Dossiernummer	11F_zuid

Nog aanwezige dan wel gesaneerde tanks

Gegevens niet beschikbaar



Bijlage:

1. Wet bodembescherming

De Wet bodembescherming (Wbb) schrijft voor, dat een melding moet worden gedaan aan het bevoegde gezag als men een bodemsanering of andere werkzaamheden in de verontreinigde bodem wil uitvoeren waarbij vermoed wordt dat het een bodemverontreiniging betreft groter dan 25m³ of een grondwaterverontreiniging groter dan 100m³. Op zo'n melding neemt het bevoegd gezag een 'besluit'. Ook als een sanering is uitgevoerd neemt het bevoegd gezag over het evaluatierapport een 'besluit'.

Gemeenten en de Wet bodembescherming

In de meeste gevallen worden ter voorbereiding van de uitvoering van infrastructurele werkzaamheden, woningbouw, milieuvergunningen en grondverplaatsing bodemonderzoeken uitgevoerd. Bij veel van deze onderzoeken is geen bodemverontreiniging geconstateerd en bij sommige in beperkte mate waarbij het niet noodzakelijk was een melding zoals bedoeld in de Wet bodembescherming door te geven aan het bevoegde gezag Wbb. Hoewel de gemeenten formeel de uitgevoerde onderzoeken zullen hebben getoetst aan de Wet bodembescherming is het toetsingsresultaat in veel gevallen niet vastgelegd in het bodeminformatiesysteem. Wel is bij elk rapport een conclusie of opmerking opgenomen met een samenvatting van het rapport.

Bevoegd gezag Wet bodembescherming.

De Provincie Fryslân is bevoegd gezag in het kader van de Wet bodembescherming (Wbb). De gemeente Leeuwarden is bevoegd gezag voor haar eigen grondgebied. Met de invoering van de Waterwet in 2009 is het Wetterskip Fryslân bevoegd gezag voor de waterbodems (Provincie Fryslân is nog bij hoge uitzondering bevoegd gezag voor waterbodems). De besluiten en beschikkingen die zijn opgenomen in deze rapportage zijn afgegeven door de Provincie Fryslân. Alleen beschikkingen over grondverontreiniging, voor zover de interventiewaarde zijn overschreden, zijn geregistreerd bij het Kadaster.

Het Kadaster en de Wet bodembescherming

Sinds 1995 worden ernstige gevallen van grondverontreinigingen ook geregistreerd bij het Kadaster. Grondwaterverontreiniging en waterbodemverontreinigingen hoeven niet geregistreerd te worden bij het Kadaster. De registraties in het kader van de Wet bodembescherming kunt u opvragen bij het Kadaster.
Nota Bene: Als er onderzoeken en saneringen zijn uitgevoerd voor 1995 dan zijn hier geen beschikkingen op afgegeven en heeft ook geen registratie plaats gevonden bij het Kadaster.

Bedrijven en de Wet bodembescherming


Bedrijven zijn, in bepaalde gevallen, verplicht om bodemonderzoek te laten uitvoeren voor het verkrijgen van een omgevingsvergunning (bouw- en/of milieudeel). Nieuw ontstane bodemverontreiniging (als gevolg van calamiteiten) dient direct gemeld te worden bij het bevoegd gezag. De vervuiler zorgt onverwijld voor in beginsel een volledige verwijdering van de vervuiling.

Burgers en de Wet bodembescherming

Als burger kunt u op meerdere manieren te maken krijgen met (mogelijke) bodemverontreiniging. Veel voorkomende situaties zijn:

- Aan- of verkoop van een woning.
- Aanvraag omgevingsvergunning.

Zijn er naar aanleiding van de rapportage vragen betreffende de bodem, neem dan contact op met de gemeente.



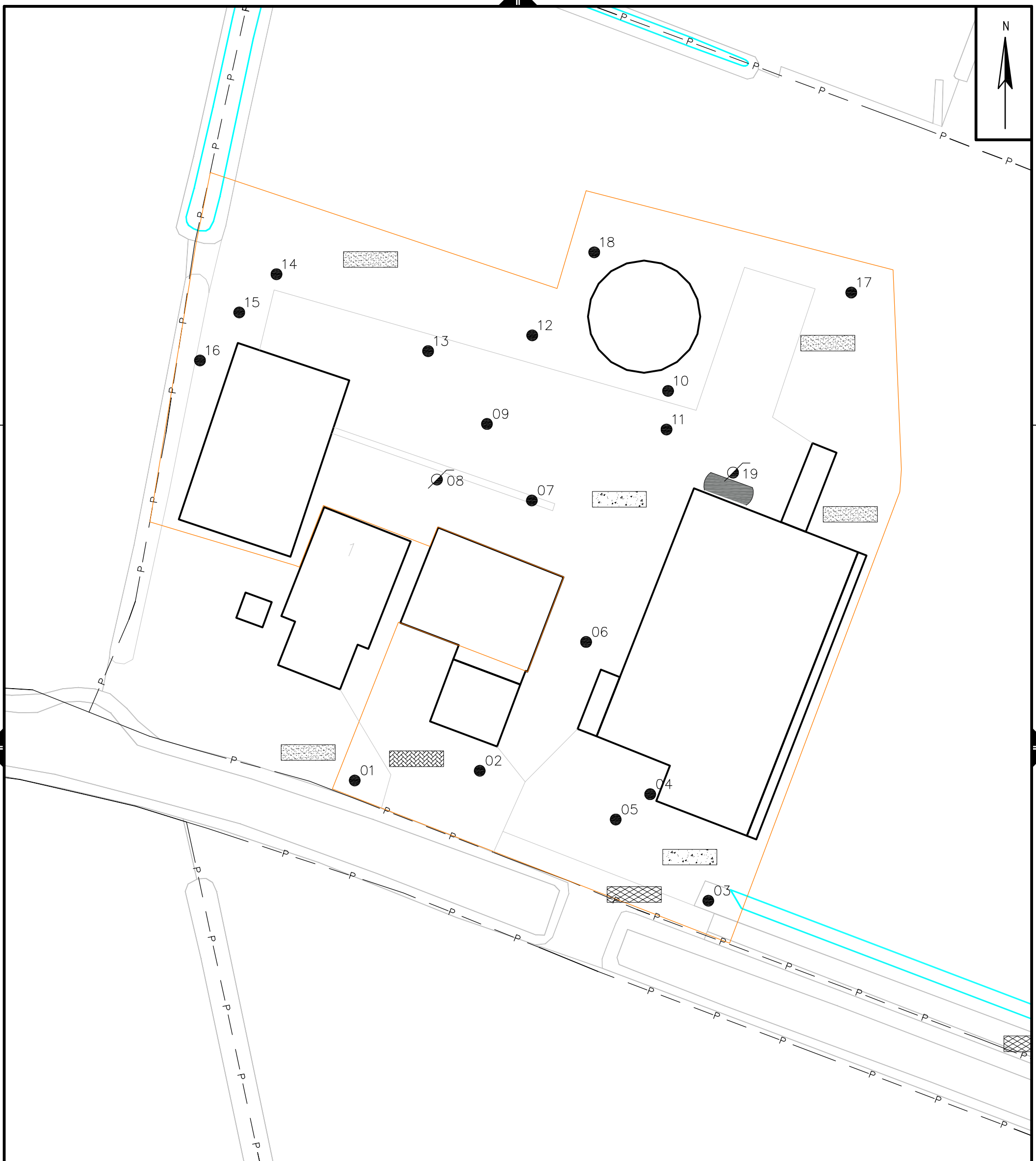
Achtkarspelen, Ameland, Dantumadiel, de Fryske Marren,
Harlingen, Heerenveen, Noardeast-Fryslân, Opsterland,
Ooststellingwerf, Schiermonnikoog, Smallingerland,
Súdwest-Fryslân, Terschelling, Tytsjerksteradiel, Vlieland,
Wadhoeke, Weststellingwerf en Provincie Fryslân

2. Welke gegevensbronnen zijn geraadpleegd voor deze rapportage?


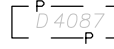








De gegevensbronnen zijn:

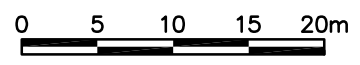
1. Registraties van beschikkingen en besluiten op (mogelijke) gevallen van bodem-, grondwater- en waterbodemonverontreiniging en uitgevoerde saneringen zoals bedoeld is in het kader van de Wet bodembescherming (vanaf 1995).
2. Vermeldingen van bodemonderzoeken en bekende verontreinigingen en saneringen welke voor 1995 uitgevoerd zijn.
3. Uitgevoerde archiefonderzoeken naar mogelijk belastende (bedrijfs)activiteiten welke bodemonverontreiniging hebben kunnen veroorzaken.
4. Gegevens uit luchtfoto interpretaties waarna in vergelijking met eerder genomen luchtfoto's sprake is van slootdempingen, stortplaatsen en erfverhardingen waar mogelijk verontreinigd materiaal in is gebruikt.
5. Uitgevoerde waterbodemon- en slibonderzoeken en eventueel uitgevoerde baggerwerken en saneringen
6. Informatie uit bodem- en grondwateronderzoeken of partijkeuringen welke de gemeente vereist voor het afgeven van omgevingsvergunningen, locatieontwikkeling of grondverplaatsing (Besluit bodemkwaliteit)
7. Brandstoftanks welke zijn verwijderd (Activiteitenbesluit) of nog aanwezig kunnen zijn met eventuele indicatie van aanwezige verontreiniging. (deze info is niet volledig)

Overzichtstekening onderzoekslocatie



Legenda

-  bebouwing met huisnummer
-  kadastrale grens met perceelnummer
-  grens onderzoeksgebied
-  klinkerverharding
-  betonverharding
-  asfaltverharding
-  onverhard terrein
-  bovengrondse branstoftank
-  boring
-  peilbuis

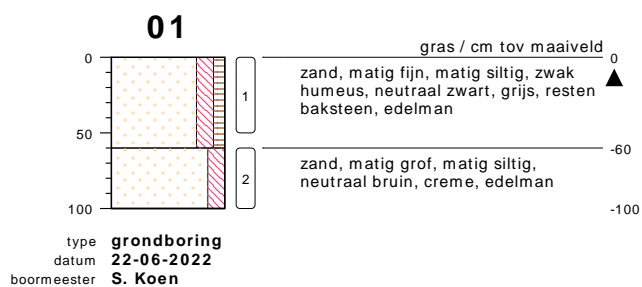


WIJZIGING	DATUM	OMSCHRIJVING WIJZIGINGEN	GETEKEND	CONTROLE
OPMERKINGEN:		OPDRACHTGEVER: Provincie Fryslan		
		PROJECT : VO Jarig van der Wielen wei 1 te Bakkeveen		
GETEKEND: SK	AutoCAD 2011	OMSCHRIJVING: Overzicht onderzoeksgebied met situering boorpunten		
CONTROLE: FS	DATUM: 24-06-2022			
SCHAAL: 1:500	MAATEENHEID: m			
 Meerpaal 11 9206 AJ DRACHTEN Postbus 332 9200 AH DRACHTEN Tel.: 0512-586246 Fax.: 0512-586236 info@enviso.nl www.enviso.nl		PROJECTNUMMER:	TEKENINGNUMMER:	BLAD 1 UIT 1
		EN05678-047	05678-047-03	A3

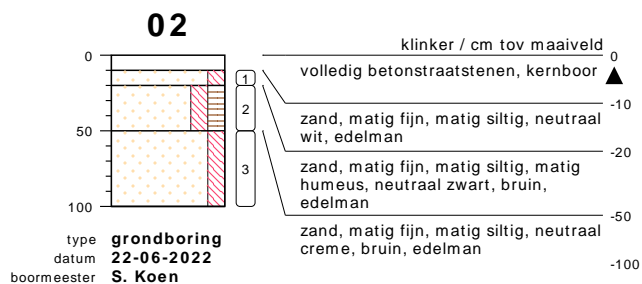
LOCATIE: M:\ENVISIO\EN05600\EN05678 Aanbesteding provincie Friesland\05678-047 Jarig van der Wielen wei 1 Bakkeveen\05678-047-03.dwg

Bijlage 4

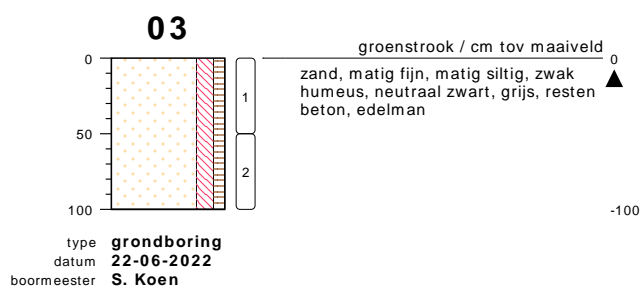
Bodemprofielen



meetpunt 01
256005229



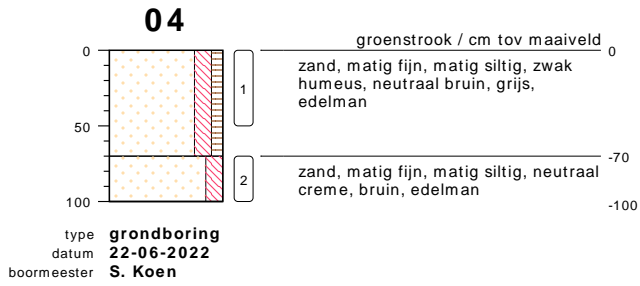
meetpunt 02
256005230



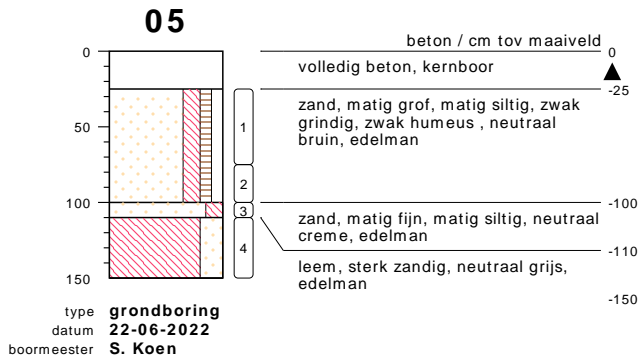
meetpunt 03
256005231

bodemprofielen **schaal 1:50**

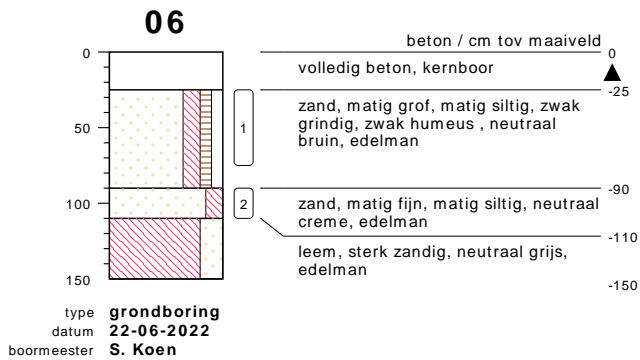
onderzoek **VO Jarig van der Wielen wei 1 Bakkeveen**
 projectcode **EN05678-047-01**
 getekend conform **NEN 5104**



meetpunt 04
256005232



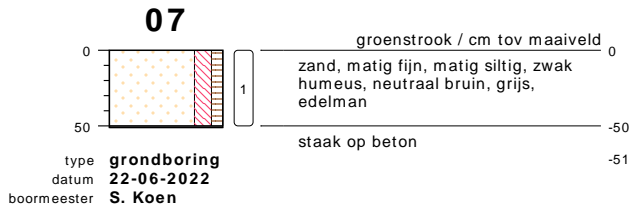
meetpunt 05
256014645



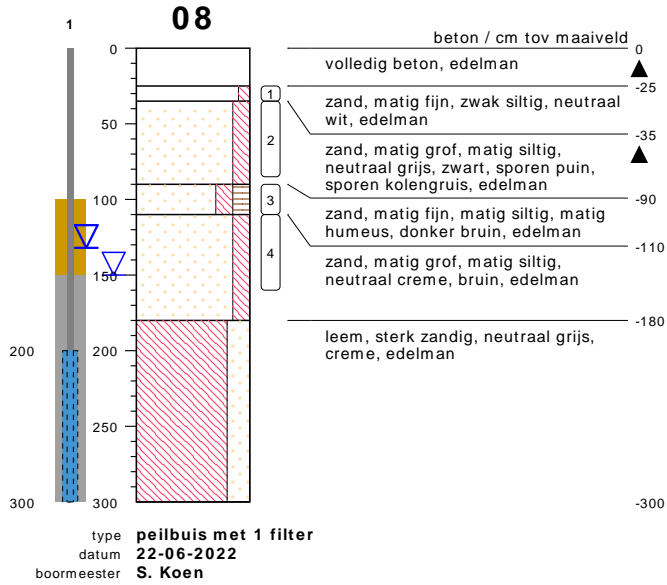
meetpunt 06
256014644

bodemprofielen **schaal 1:50**

onderzoek **VO Jarig van der Wielen wei 1 Bakkeveen**
projectcode **EN05678-047-01**
getekend conform **NEN 5104**



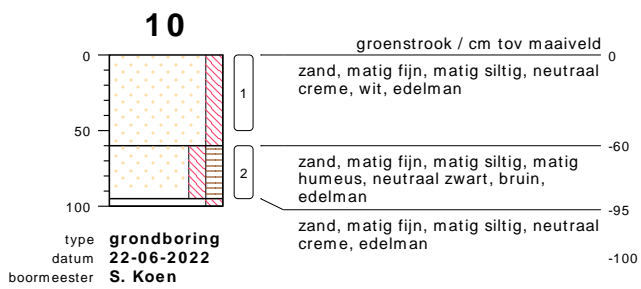
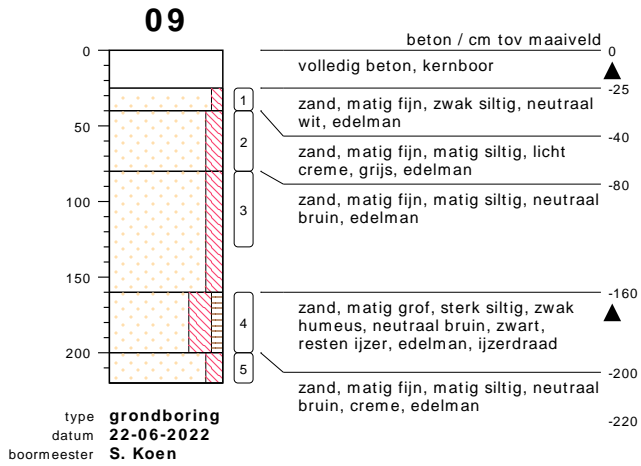
meetpunt 07
256005233



meetpunt 08
256014639

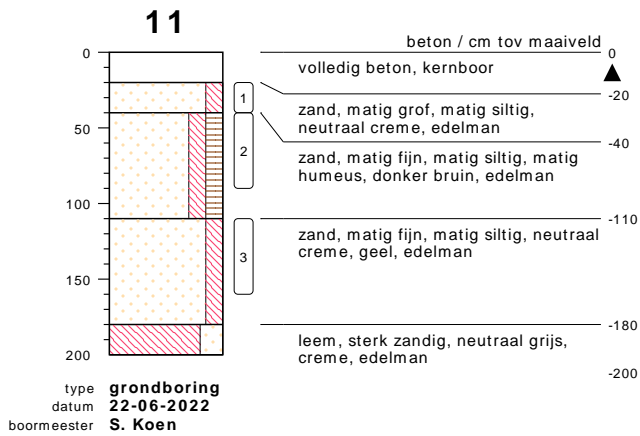
bodemprofielen **schaal 1:50**

onderzoek **VO Jarig van der Wielen wei 1 Bakkeveen**
projectcode **EN05678-047-01**
getekend conform **NEN 5104**

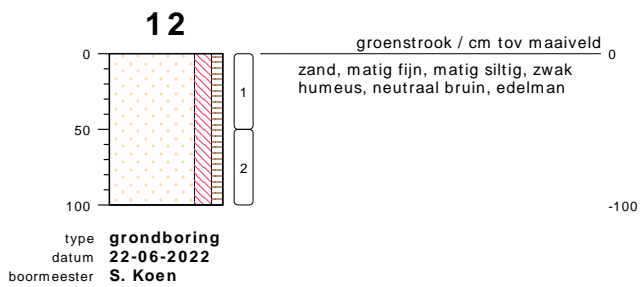


bodemprofielen **schaal 1:50**

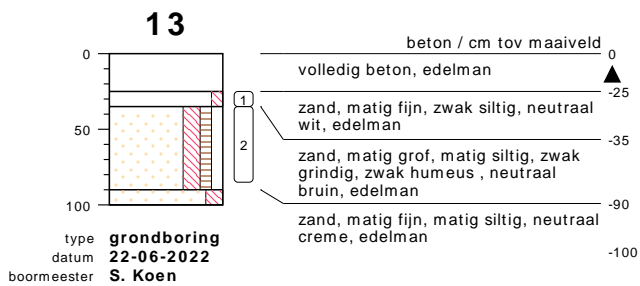
onderzoek **VO Jarig van der Wielen wei 1 Bakkeveen**
projectcode **EN05678-047-01**
getekend conform **NEN 5104**



meetpunt 11
256014646



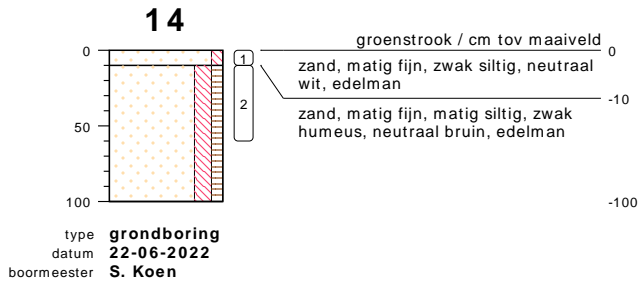
meetpunt 12
256014641



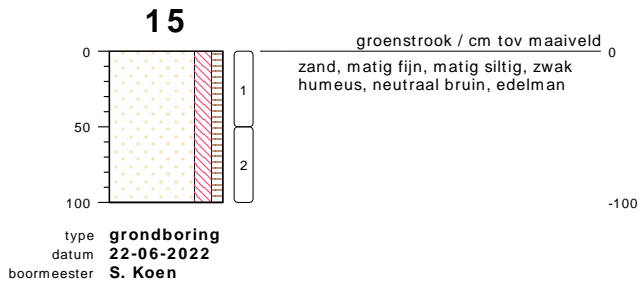
meetpunt 13
256014640

bodemprofielen schaal 1:50

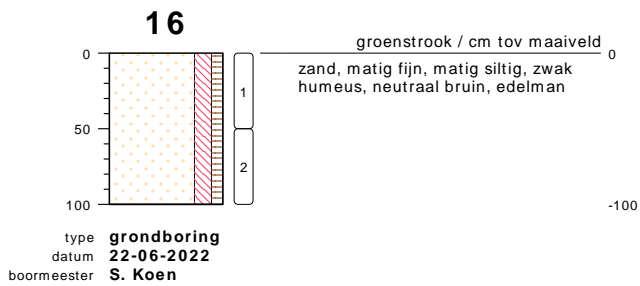
onderzoek **VO Jarig van der Wielen wei 1 Bakkeveen**
 projectcode **EN05678-047-01**
 getekend conform **NEN 5104**



meetpunt 14
256014642



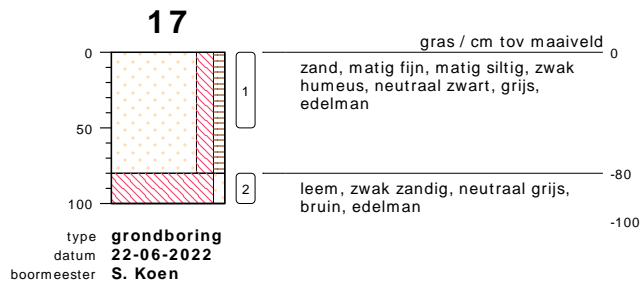
meetpunt 15
256014643



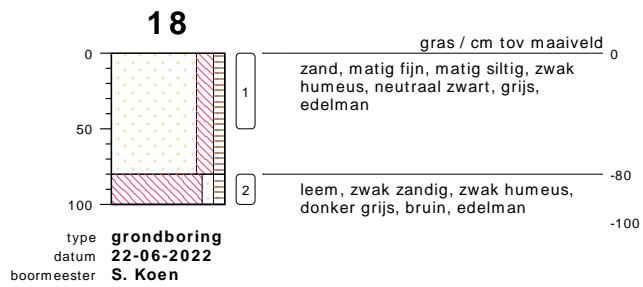
meetpunt 16
256014647

bodemprofielen **schaal 1:50**

onderzoek **VO Jarig van der Wielen wei 1 Bakkeveen**
 projectcode **EN05678-047-01**
 getekend conform **NEN 5104**



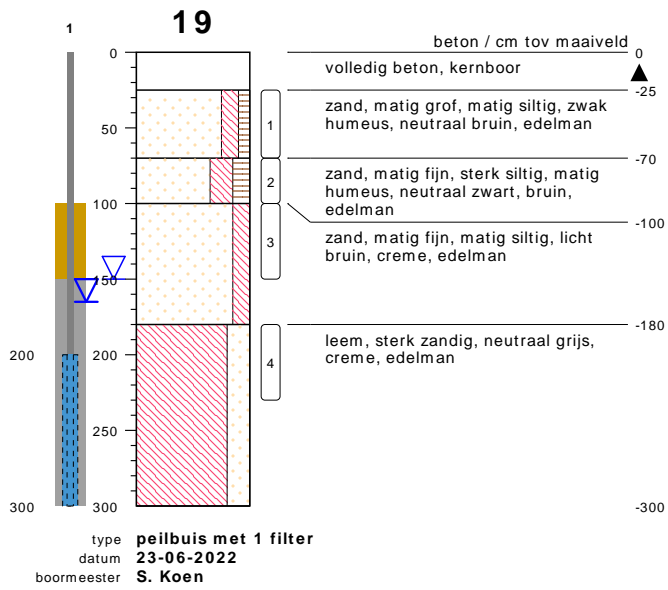
meetpunt 17
256014636



meetpunt 18
256014637

bodemprofielen **schaal 1:50**

onderzoek **VO Jarig van der Wielen wei 1 Bakkeveen**
projectcode **EN05678-047-01**
getekend conform **NEN 5104**

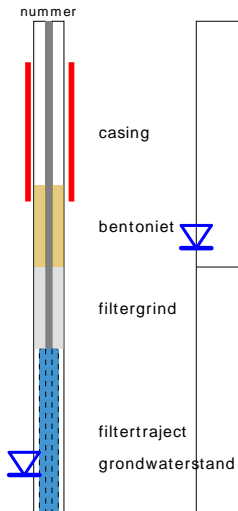


meetpunt 19
256014648

bodemprofielen **schaal 1:50**

onderzoek **VO Jarig van der Wielen wei 1 Bakkeveen**
 projectcode **EN05678-047-01**
 getekend conform **NEN 5104**

PEILBUIJS

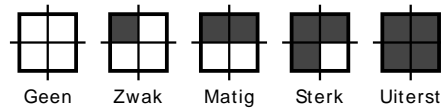


BORING

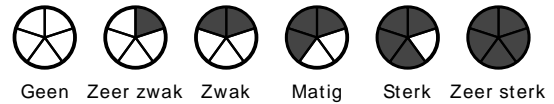


links= cm-maaiveld
rechts= cm+ NAP

OLIE OP WATER REACTIE




GEUR INTENSITEIT



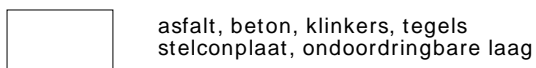
GRONDSOORTEN



MATE VAN BIJMENGING



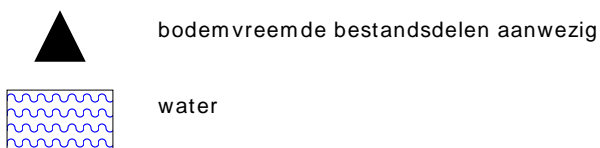
VERHARDINGEN



GRADATIE ZAND

uf = uiterst fijn (63-105 um)
zf = zeer fijn (105-150 um)
mf = matig fijn (150-210 um)
mg = matig grof (210-300 um)
zg = zeer grof (300-420 um)
ug = uiterst grof (420-2000 um)

OVERIG



GRADATIE GRIND

f = fijn (2-5.6 mm)
mg = matig grof (5.6-16 mm)
zg = zeer grof (16-63 mm)

BESCHRIJVING BODEMLAAG

pid = foto ionisatie detector
bv = bodemvocht
ow = olie op water

Analysecertificaten grond en grondwater

Enviso Ingenieursbureau
T.a.v. Stan Koen
De Meerpaal 11
9206 AJ DRACHTEN

Analyscertificaat

Datum: 29-Jun-2022

Hierbij ontvangt u de resultaten van het navolgende laboratoriumonderzoek.

Certificaatnummer/Versie	2022101206/1
Uw project/verslagnummer	EN05678-047-01
Uw projectnaam	V0 Jarig van der Wielen wei 1 Bakkeveen
Uw ordernummer	grond erf
Uw datum aanlevering monster(s)	23-Jun-2022

Dit certificaat mag uitsluitend in zijn geheel worden gereproduceerd.
De analyse resultaten hebben alleen betrekking op het beproefde object.

De grondmonsters worden tot 4 weken na datum ontvangst bewaard en watermonsters tot 2 weken na datum ontvangst. Zonder tegenbericht worden de monsters nadien afgevoerd.
Indien de monsters langer bewaard dienen te blijven verzoeken wij U dit exemplaar uiterlijk 1 werkdag voor afloop van de standaardbewaarperiode ondertekend aan ons te retourneren. Voor de kosten van het langer bewaren van monsters verwijzen wij naar de prijslijst.

Bewaren tot:

Datum:

Naam:

Handtekening:

Wij vertrouwen erop uw opdracht hiermee naar verwachting te hebben uitgevoerd, mocht U naar aanleiding van dit analyscertificaat nog vragen hebben verzoeken wij U contact op te nemen met de afdeling Verkoop en Advies.

Met vriendelijke groet,

Eurofins Analytico B.V.



Ing. A. Veldhuizen
Technical Manager

Eurofins Analytico B.V.

Gildeweg 42-46
NL-3771NB Barneveld
+31 (0)34 242 63 00
Info-env@eurofins.nl
www.eurofins.nl

Venecoweg 5
B-9810 Nazareth
+32 (0)9 222 77 59
belgie-env@eurofins.be
www.eurofins.be

BNP Paribas S.A. 227 9245 25
IBAN: NL71BNPA0227924525
BIC: BNPANL2A
KvK/CoC: 09088623
BTW/VAT: NL 8043.14.883.B01

Eurofins Analytico B.V. is ISO 14001: 2015 gecertificeerd door TÜV en erkend door het Vlaamse Gewest (OVAM en Dep. Omgeving), het Brusselse Gewest (BIM), het Waalse Gewest (DGRNE-OWD) en door de overheid van Luxemburg (MEV).

Analysecertificaat

Uw project/verslagnummer	EN05678-047-01	Certificaatnummer/Versie	2022101206/1
Uw projectnaam	V0 Jarig van der Wielen wei 1 Bakkeveen	Startdatum analyse	23-Jun-2022
Uw ordernummer	grond erf	Datum einde analyse	29-Jun-2022
Uw monsternemer	Stan Koen	Rapportagedatum	29-Jun-2022/14:08
		Bijlage	A, B, C
		Pagina	1/2

Analyse	Eenheid	1	2	3
Voorbehandeling				
Cryogeen malen		Uitgevoerd	Uitgevoerd	Uitgevoerd
Bodemkundige analyses				
S Droge stof	% (m/m)	71.5	85.3	82.3
S Organische stof	% (m/m) ds	4.1	3.7	4.3
Gloeirest	% (m/m) ds	96	96	95
S Korrelgrootte < 2 µm (Lutum)	% (m/m) ds	3.0	2.9	4.1
Metalen				
S Barium (Ba)	mg/kg ds	<20	<20	<20
S Cadmium (Cd)	mg/kg ds	<0.20	<0.20	<0.20
S Kobalt (Co)	mg/kg ds	<3.0	<3.0	<3.0
S Koper (Cu)	mg/kg ds	5.2	5.0	<5.0
S Kwik (Hg)	mg/kg ds	<0.050	<0.050	<0.050
S Molybdeen (Mo)	mg/kg ds	<1.5	<1.5	<1.5
S Nikkel (Ni)	mg/kg ds	<4.0	<4.0	<4.0
S Lood (Pb)	mg/kg ds	30	15	12
S Zink (Zn)	mg/kg ds	32	37	26
Minerale olie				
Minerale olie (C10-C12)	mg/kg ds	<3.0	<3.0	<3.0
Minerale olie (C12-C16)	mg/kg ds	<5.0	<5.0	<5.0
Minerale olie (C16-C21)	mg/kg ds	5.4	<5.0	5.8
Minerale olie (C21-C30)	mg/kg ds	27	16	38
Minerale olie (C30-C35)	mg/kg ds	23	14	27
Minerale olie (C35-C40)	mg/kg ds	6.4	<6.0	6.1
S Minerale olie totaal (C10-C40)	mg/kg ds	69	41	79
Chromatogram olie (GC)		Zie bijl.	Zie bijl.	Zie bijl.
Polychloorbifenylen, PCB				
S PCB 28	mg/kg ds	<0.0010	<0.0010	<0.0010
S PCB 52	mg/kg ds	<0.0010	<0.0010	<0.0010
S PCB 101	mg/kg ds	<0.0010	<0.0010	<0.0010

Nr.	Uw monsteromschrijving	Opgegeven monstermatrix	Monster nr.
1	M01, 01: 0-50, 03: 0-50, 04: 0-50, 06: 25-75	Grond (AS3000)	12836480
2	M02, 07: 0-50, 16: 0-50, 17: 0-50, 18: 0-50	Grond (AS3000)	12836481
3	M03, 09: 40-80, 11: 40-90, 13: 35-85	Grond (AS3000)	12836482

Eurofins Analytico B.V.

Gildeweg 42-46 Venecoweg 5
 NL-3771NB Barneveld B-9810 Nazareth
 +31 (0)34 242 63 00 +32 (0)9 222 77 59
 Info-env@eurofins.nl belgie-env@eurofins.be
 www.eurofins.nl www.eurofins.be

BNP Paribas S.A. 227 9245 25
 IBAN: NL71BNPA0227924525
 BIC: BNPANL2A
 KvK/CoC: 09088623
 BTW/VAT: NL 8043.14.883.B01



Q: door RvA geaccrediteerde verrichting
 R: AP04 erkende en geaccrediteerde verrichting
 S: AS SIKB erkende en geaccrediteerde verrichting
 V: VLAREL erkende verrichting
 W: Waals Gewest erkende verrichting

Dit certificaat mag uitsluitend in zijn geheel worden gereproduceerd.
 Eurofins Analytico B.V. is ISO 14001: 2015 gecertificeerd door TÜV en erkend door het Vlaamse Gewest (OVAM en Dep. Omgeving), het Brusselse Gewest (BIM), het Waalse Gewest (DGRNE-OWD) en door de overheid van Luxemburg (MEV).



Analysecertificaat

Uw project/verslagnummer	EN05678-047-01	Certificaatnummer/Versie	2022101206/1
Uw projectnaam	V0 Jarig van der Wielen wei 1 Bakkeveen	Startdatum analyse	23-Jun-2022
Uw ordernummer	grond erf	Datum einde analyse	29-Jun-2022
Uw monsternemer	Stan Koen	Rapportagedatum	29-Jun-2022/14:08
		Bijlage	A, B, C
		Pagina	2/2

Analyse	Eenheid	1	2	3
S PCB 118	mg/kg ds	<0.0010	<0.0010	<0.0010
S PCB 138	mg/kg ds	<0.0010	<0.0010	<0.0010
S PCB 153	mg/kg ds	<0.0010	<0.0010	<0.0010
S PCB 180	mg/kg ds	<0.0010	<0.0010	<0.0010
S PCB (som 7) (factor 0,7)	mg/kg ds	0.0049 ¹⁾	0.0049 ¹⁾	0.0049 ¹⁾
Polycyclische Aromatische Koolwaterstoffen, PAK				
S Naftaleen	mg/kg ds	<0.050	<0.050	<0.050
S Fenanthreen	mg/kg ds	<0.050	0.064	<0.050
S Anthraceen	mg/kg ds	<0.050	<0.050	<0.050
S Fluorantheen	mg/kg ds	0.073	0.18	0.064
S Benzo(a)anthraceen	mg/kg ds	<0.050	0.096	<0.050
S Chryseen	mg/kg ds	<0.050	0.12	<0.050
S Benzo(k)fluorantheen	mg/kg ds	<0.050	0.077	<0.050
S Benzo(a)pyreen	mg/kg ds	<0.050	0.14	<0.050
S Benzo(ghi)peryleen	mg/kg ds	<0.050	0.11	<0.050
S Indeno(123-cd)pyreen	mg/kg ds	<0.050	0.097	<0.050
S PAK VROM (10) (factor 0,7)	mg/kg ds	0.39	0.95	0.38

Nr. Uw monsteromschrijving

1	M01, 01: 0-50, 03: 0-50, 04: 0-50, 06: 25-75
2	M02, 07: 0-50, 16: 0-50, 17: 0-50, 18: 0-50
3	M03, 09: 40-80, 11: 40-90, 13: 35-85

Opgegeven monstermatrix

Grond (AS3000)
Grond (AS3000)
Grond (AS3000)

Monster nr.

12836480
12836481
12836482

Eurofins Analytico B.V.

Gildeweg 42-46 Venecoweg 5
 NL-3771NB Barneveld B-9810 Nazareth
 +31 (0)34 242 63 00 +32 (0)9 222 77 59
 Info-env@eurofins.nl belgie-env@eurofins.be
 www.eurofins.nl www.eurofins.be

BNP Paribas S.A. 227 9245 25
 IBAN: NL71BNPA0227924525
 BIC: BNPANL2A
 KvK/CoC: 09088623
 BTW/VAT: NL 8043.14.883.B01




Q: door RvA geaccrediteerde verrichting
 R: AP04 erkende en geaccrediteerde verrichting
 S: AS SIKB erkende en geaccrediteerde verrichting
 V: VLAREL erkende verrichting
 W: Waals Gewest erkende verrichting

Dit certificaat mag uitsluitend in zijn geheel worden gereproduceerd.
 Eurofins Analytico B.V. is ISO 14001: 2015 gecertificeerd door TÜV en erkend door het Vlaamse Gewest (OVAM en Dep. Omgeving), het Brusselse Gewest (BIM), het Waalse Gewest (DGRNE-OWD) en door de overheid van Luxemburg (MEV).

Akkoord
 Pr. coörd.





Bijlage (A) met de opgegeven deelmonsterinformatie behorende bij het analysecertificaat. 2022101206/1

Pagina 1/1

Monster nr.	Uw monsteromschrijving				
Barcode	Boornr	Van	Tot	Uw datum monstername	Monsteromsch./Monstername ID
12836480	M01, 01: 0-50, 03: 0-50, 04: 0-50, 06: 25-75				
0539283569	01	0	50	22-Jun-2022	
0539283573	03	0	50	22-Jun-2022	
0539283568	04	0	50	22-Jun-2022	
0539577938	06	25	75	22-Jun-2022	
12836481	M02, 07: 0-50, 16: 0-50, 17: 0-50, 18: 0-50				
0539283565	07	0	50	22-Jun-2022	
0539283566	17	0	50	22-Jun-2022	
0539283527	18	0	50	22-Jun-2022	
0539577947	16	0	50	22-Jun-2022	
12836482	M03, 09: 40-80, 11: 40-90, 13: 35-85				
0539578480	09	40	80	22-Jun-2022	
0539578482	13	35	85	22-Jun-2022	
0539577707	11	40	90	22-Jun-2022	




Eurofins Analytico B.V.

Gildeweg 42-46 Venecoweg 5
 NL-3771NB Barneveld B-9810 Nazareth
 +31 (0)34 242 63 00 +32 (0)9 222 77 59
 Info-env@eurofins.nl belgie-env@eurofins.be
 www.eurofins.nl www.eurofins.be

BNP Paribas S.A. 227 9245 25
 IBAN: NL71BNPA0227924525
 BIC: BNPANL2A
 KvK/CoC: 09088623
 BTW/VAT: NL 8043.14.883.B01

Eurofins Analytico B.V. is ISO 14001: 2015 gecertificeerd door TÜV en erkend door het Vlaamse Gewest (OVAM en Dep. Omgeving), het Brusselse Gewest (BIM), het Waalse Gewest (DGRNE-OWD) en door de overheid van Luxemburg (MEV).

**Bijlage (B) met opmerkingen behorende bij analysecertificaat 2022101206/1**


Pagina 1/1

Opmerking 1)De toetswaarde van de som is gelijk aan de sommatie van $0,7 \star RG$ **Eurofins Analytico B.V.**

Gildeweg 42-46 Venecoweg 5
NL-3771NB Barneveld B-9810 Nazareth
+31 (0)34 242 63 00 +32 (0)9 222 77 59
Info-env@eurofins.nl belgie-env@eurofins.be
www.eurofins.nl www.eurofins.be

BNP Paribas S.A. 227 9245 25
IBAN: NL71BNPA0227924525
BIC: BNPANL2A
KvK/CoC: 09088623
BTW/VAT: NL 8043.14.883.B01

Eurofins Analytico B.V. is ISO 14001: 2015 gecertificeerd door TÜV en erkend door het Vlaamse Gewest (OVAM en Dep. Omgeving), het Brusselse Gewest (BIM), het Waalse Gewest (DGRNE-OWD) en door de overheid van Luxemburg (MEV).



Bijlage (C) met methodeverwijzingen behorende bij analysecertificaat 2022101206/1

Pagina 1/1

Analyse	Methode	Techniek	Methode referentie
Voorbehandeling			
Cryogeen malen	W0106	Voorbehandeling	AS3000
Bodemkundige analyses			
Droge Stof	W0104	Gravimetrie	pb 3010-2 en NEN-EN 15934
Organische stof (gloeiverlies)	W0109	Gravimetrie	pb 3010-3 en NEN 5754
Korrelgrootte < 2 µm (lutum)	W0171	Sedimentatie	pb 3010-4 en NEN 5753
Metalen			
Barium (Ba)	W0423	ICP-MS	pb 3010-5 en NEN-EN-ISO 17294-2
Cadmium (Cd)	W0423	ICP-MS	pb 3010-5 en NEN-EN-ISO 17294-2
Kobalt (Co)	W0423	ICP-MS	pb 3010-5 en NEN-EN-ISO 17294-2
Koper (Cu)	W0423	ICP-MS	pb 3010-5 en NEN-EN-ISO 17294-2
Kwik (Hg)	W0423	ICP-MS	pb 3010-5 en NEN-EN-ISO 17294-2
Molybdeen (Mo)	W0423	ICP-MS	pb 3010-5 en NEN-EN-ISO 17294-2
Nikkel (Ni)	W0423	ICP-MS	pb 3010-5 en NEN-EN-ISO 17294-2
Lood (Pb)	W0423	ICP-MS	pb 3010-5 en NEN-EN-ISO 17294-2
Zink (Zn)	W0423	ICP-MS	pb 3010-5 en NEN-EN-ISO 17294-2
Minerale olie			
Minerale Olie (C10-C40)	W0202	GC-FID	pb 3010-7 en NEN-EN-ISO 16703
Chromatogram M0 (GC)	W0202	GC-FID	NEN-EN-ISO 16703
Polychloorbifenylen, PCB			
PCB (7)	W0271	GC-MS	pb 3010-8 en NEN 6980
Polycyclische Aromatische Koolwaterstoffen, PAK			
PAK som AS3000/AP04	W0271	GC-MS	pb. 3010-6 en NEN-ISO 18287
PAK (10) (VR0M)	W0271	GC-MS	pb. 3010-6 en NEN-ISO 18287

Nadere informatie over de toegepaste onderzoeksmethoden alsmede een classificatie van de meetonzekerheid staan vermeld in ons overzicht "Specificaties analysemethoden", versie april 2022.





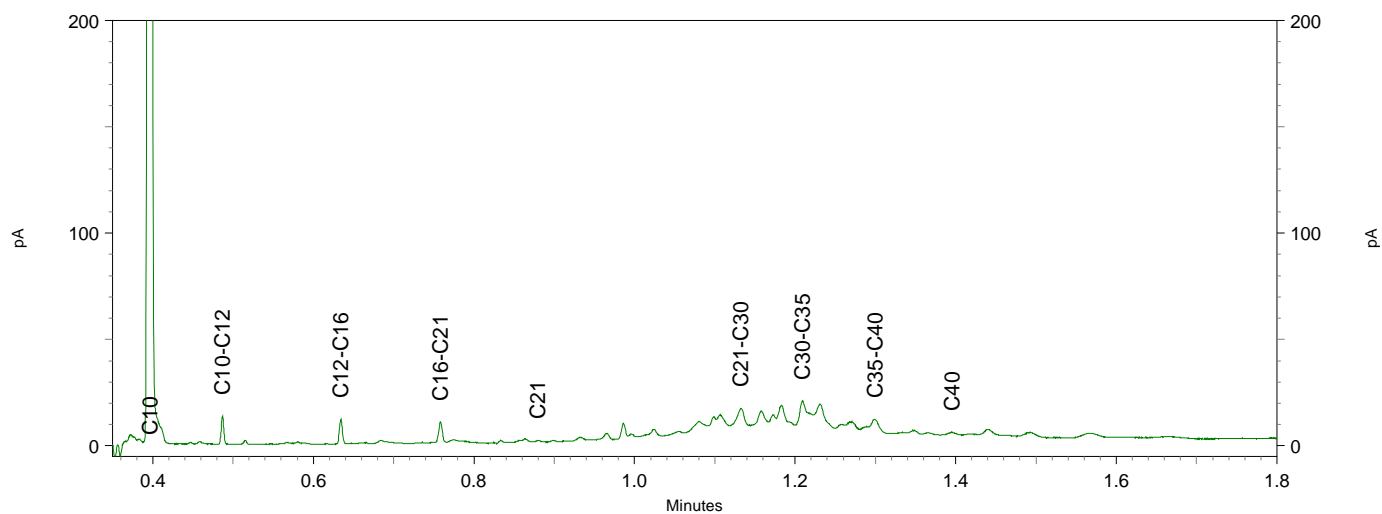
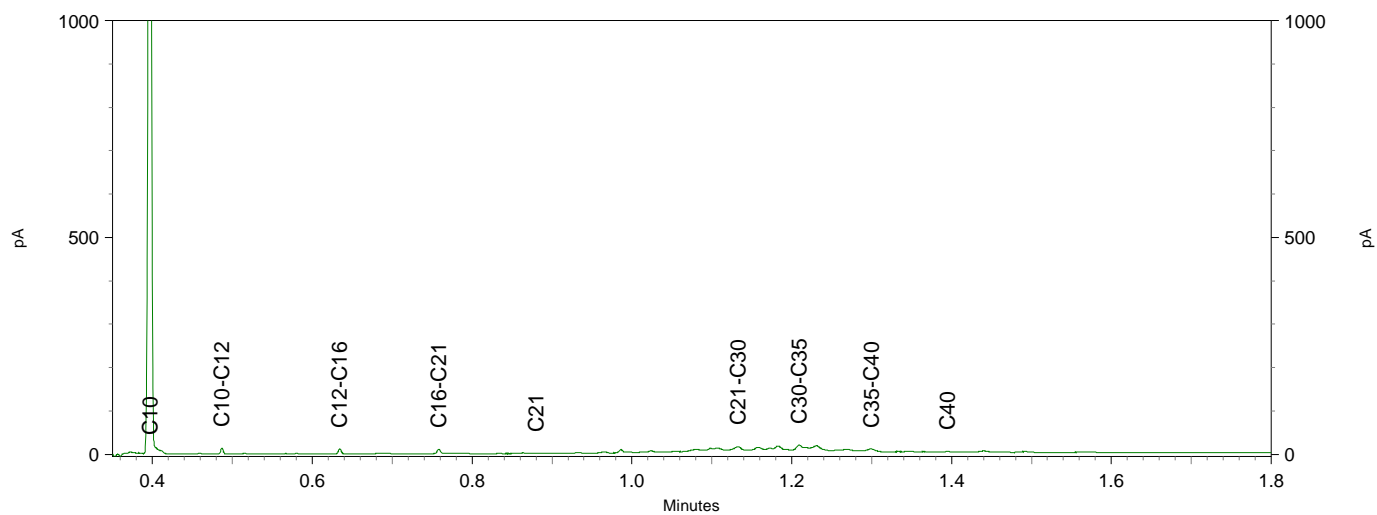
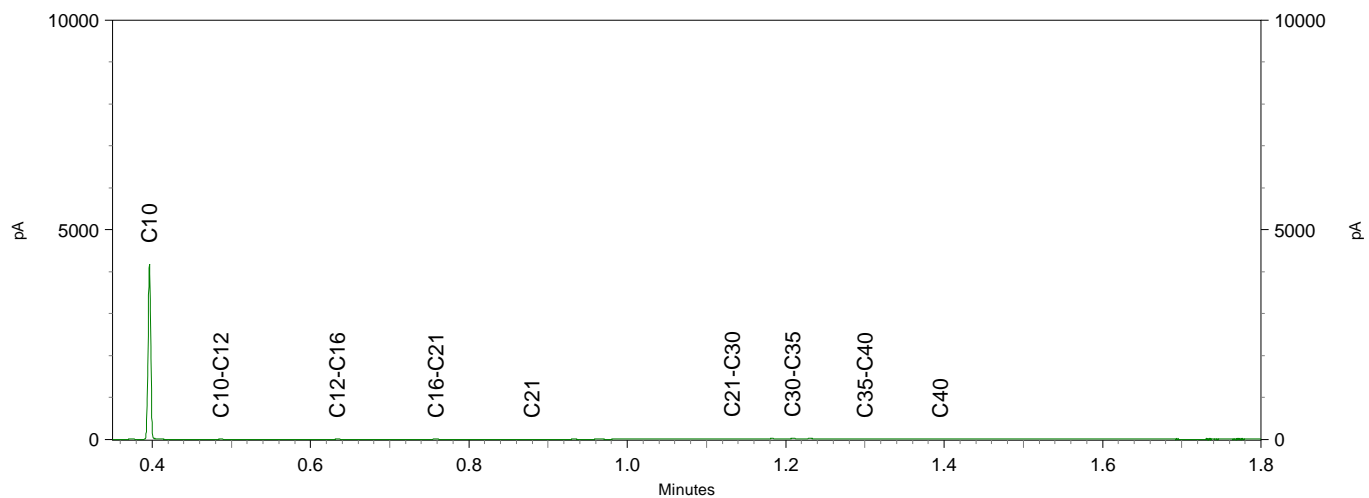
Chromatogram TPH/ Mineral Oil

Sample ID.: 12836480

Certificate no.: 2022101206

Sample description.: M01, 01: 0-50, 03: 0-50, 04: 0-50, 06: 25-75

V



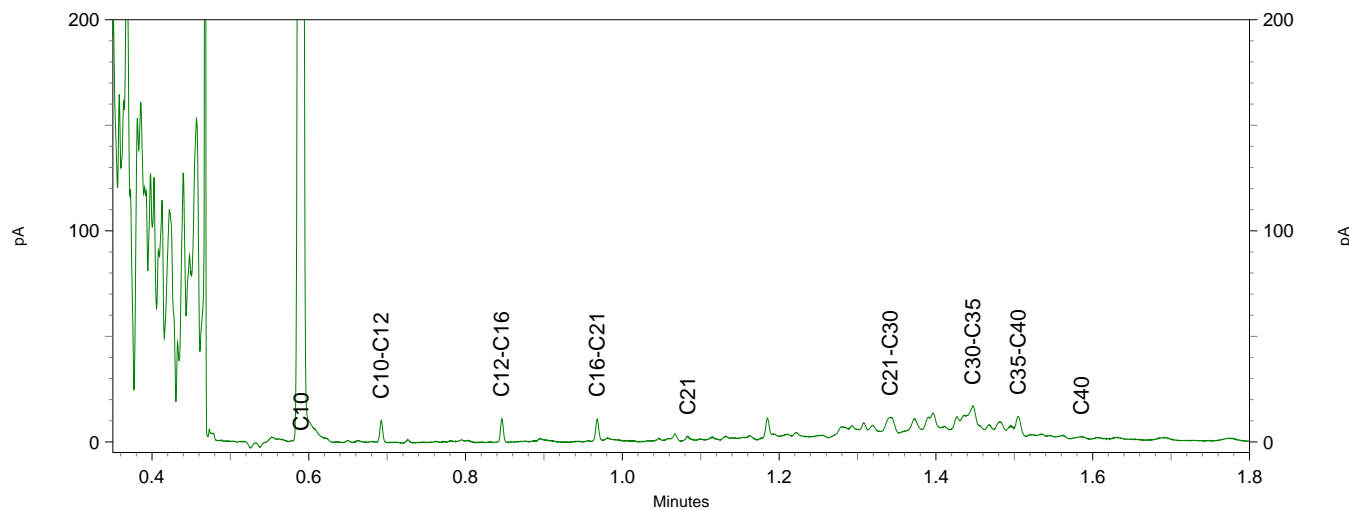
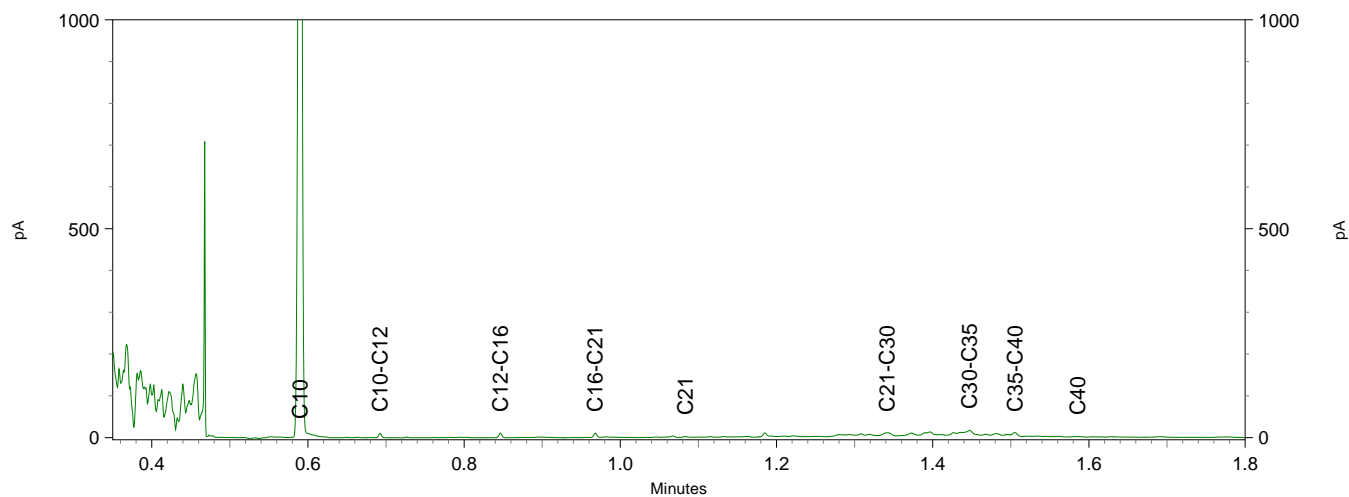
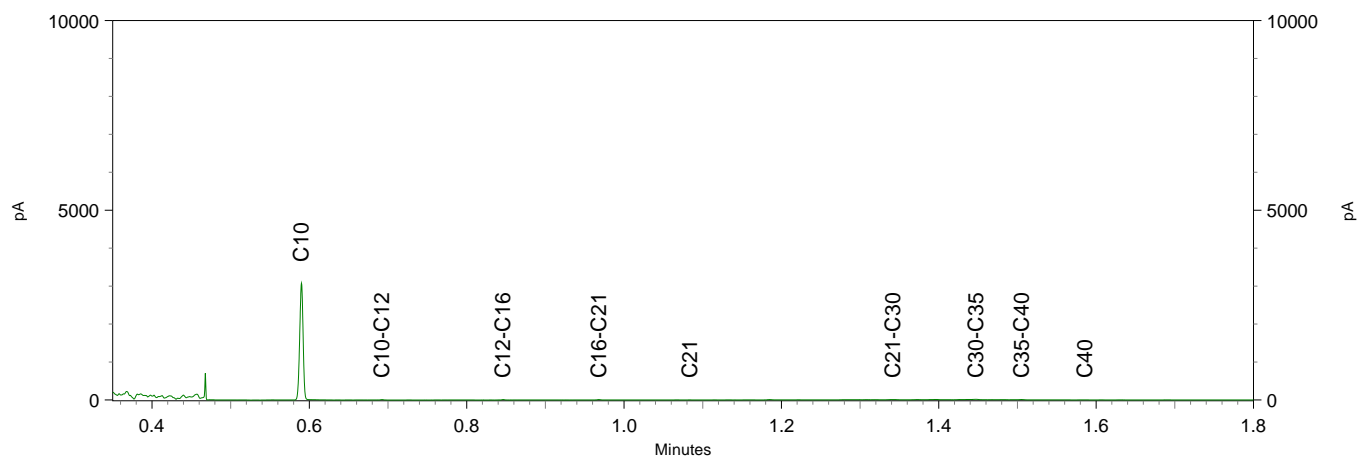
Chromatogram TPH/ Mineral Oil

Sample ID.: 12836481

Certificate no.: 2022101206

Sample description.: M02, 07: 0-50, 16: 0-50, 17: 0-50, 18: 0-50

V



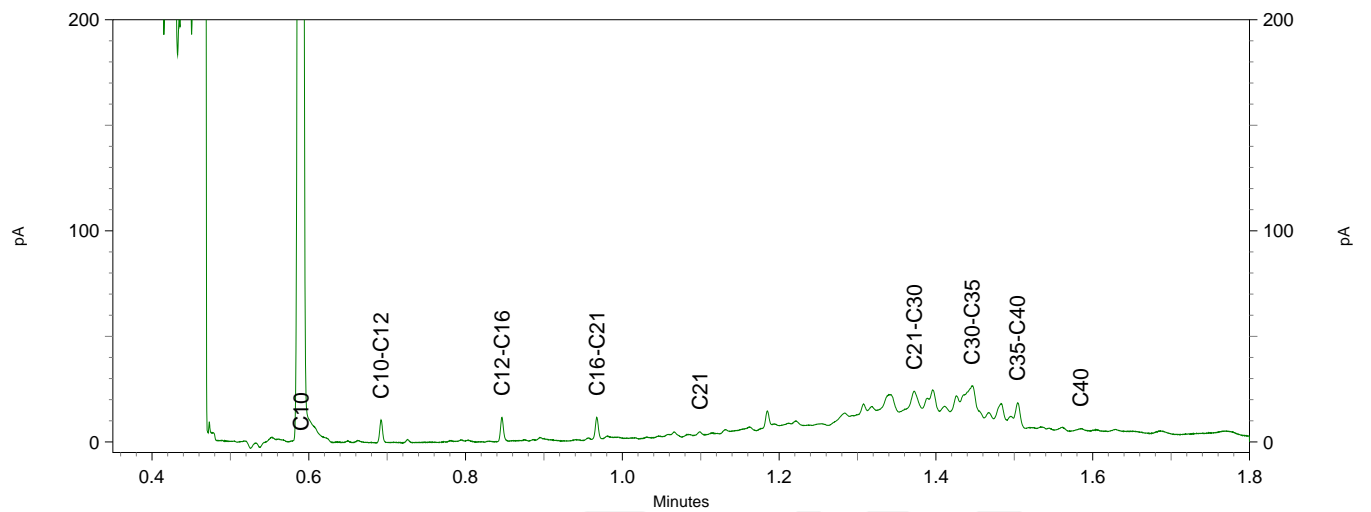
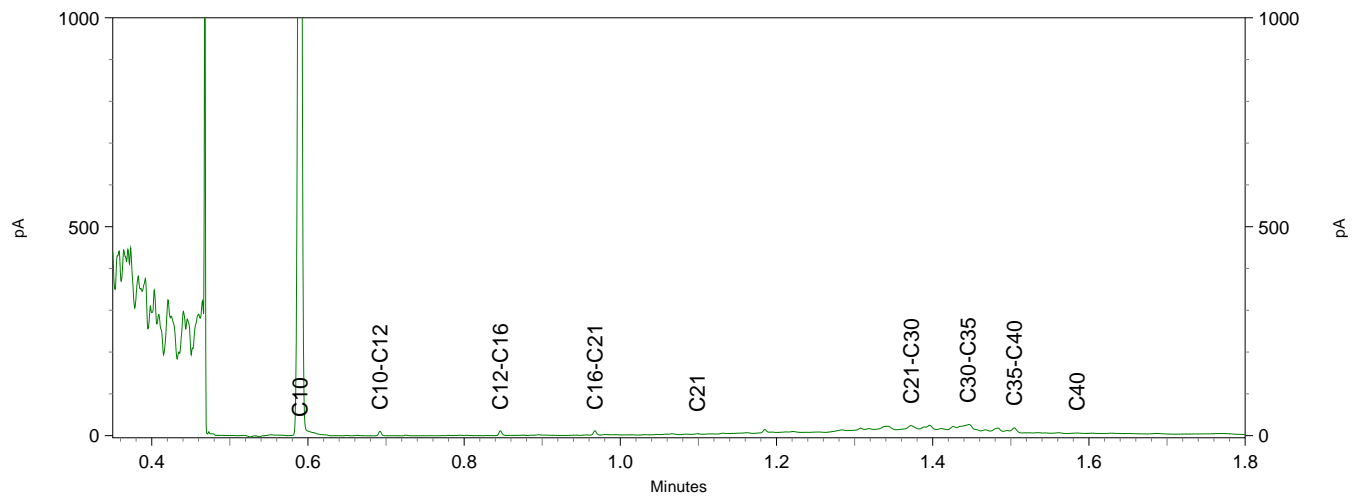
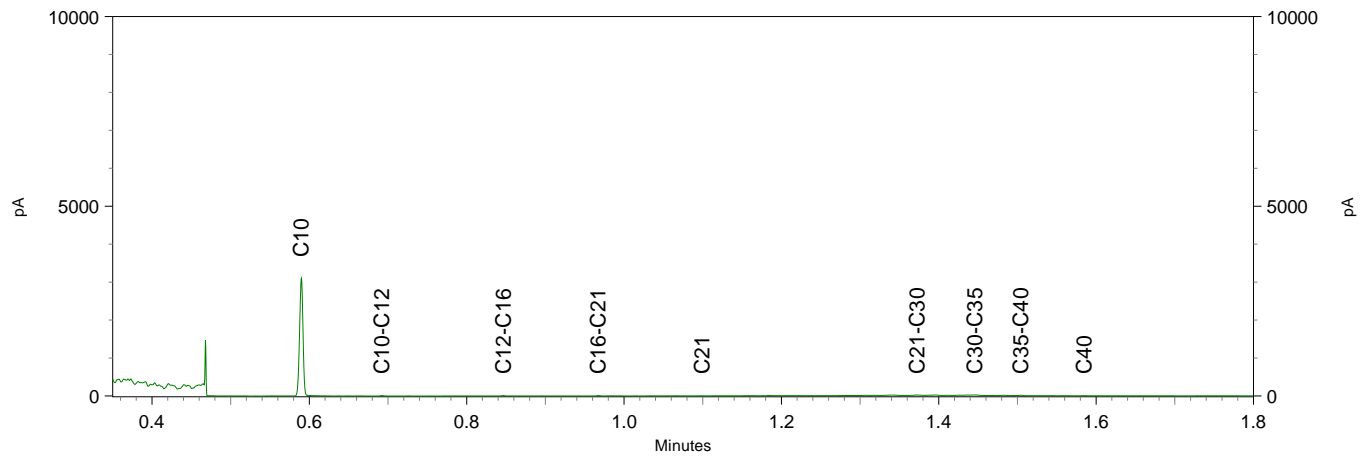
Chromatogram TPH/ Mineral Oil

Sample ID.: 12836482

Certificate no.: 2022101206

Sample description.: M03, 09: 40-80, 11: 40-90, 13: 35-85

V



Enviso Ingenieursbureau
T.a.v. Stan Koen
De Meerpaal 11
9206 AJ DRACHTEN

Analyscertificaat

Datum: 07-Jul-2022

Hierbij ontvangt u de resultaten van het navolgende laboratoriumonderzoek.

Certificaatnummer/Versie	2022105540/1
Uw project/verslagnummer	EN05678-047-01
Uw projectnaam	V0 Jarig van der Wielen wei 1 Bakkeveen
Uw ordernummer	grondwater 1/7/22
Uw datum aanlevering monster(s)	01-Jul-2022

Dit certificaat mag uitsluitend in zijn geheel worden gereproduceerd.
De analyse resultaten hebben alleen betrekking op het beproefde object.

De grondmonsters worden tot 4 weken na datum ontvangst bewaard en watermonsters tot 2 weken na datum ontvangst. Zonder tegenbericht worden de monsters nadien afgevoerd.
Indien de monsters langer bewaard dienen te blijven verzoeken wij U dit exemplaar uiterlijk 1 werkdag voor afloop van de standaardbewaarperiode ondertekend aan ons te retourneren. Voor de kosten van het langer bewaren van monsters verwijzen wij naar de prijslijst.

Bewaren tot:

Datum:

Naam:

Handtekening:

Wij vertrouwen erop uw opdracht hiermee naar verwachting te hebben uitgevoerd, mocht U naar aanleiding van dit analyscertificaat nog vragen hebben verzoeken wij U contact op te nemen met de afdeling Verkoop en Advies.

Met vriendelijke groet,

Eurofins Analytico B.V.



Ing. A. Veldhuizen
Technical Manager

Eurofins Analytico B.V.

Gildeweg 42-46
NL-3771NB Barneveld
+31 (0)34 242 63 00
Info-env@eurofins.nl
www.eurofins.nl

Venecoweg 5
B-9810 Nazareth
+32 (0)9 222 77 59
belgie-env@eurofins.be
www.eurofins.be

BNP Paribas S.A. 227 9245 25
IBAN: NL71BNPA0227924525
BIC: BNPANL2A
KvK/CoC: 09088623
BTW/VAT: NL 8043.14.883.B01

Eurofins Analytico B.V. is ISO 14001: 2015 gecertificeerd door TÜV en erkend door het Vlaamse Gewest (OVAM en Dep. Omgeving), het Brusselse Gewest (BIM), het Waalse Gewest (DGRNE-OWD) en door de overheid van Luxemburg (MEV).

Analysecertificaat

Uw project/verslagnummer	EN05678-047-01	Certificaatnummer/Versie	2022105540/1
Uw projectnaam	V0 Jarig van der Wielen wei 1 Bakkeveen	Startdatum analyse	01-Jul-2022
Uw ordernummer	grondwater 1/7/22	Datum einde analyse	07-Jul-2022
Uw monsternemer	Stan Koen	Rapportagedatum	07-Jul-2022/11:40
		Bijlage	A, B, C
		Pagina	1/2

Analyse	Eenheid	1	2
Metalen			
S Barium (Ba)	µg/L	38	
S Cadmium (Cd)	µg/L	<0.20	
S Kobalt (Co)	µg/L	2.3	
S Koper (Cu)	µg/L	<2.0	
S Kwik (Hg)	µg/L	<0.050	
S Molybdeen (Mo)	µg/L	<2.0	
S Nikkel (Ni)	µg/L	3.2	
S Lood (Pb)	µg/L	<2.0	
S Zink (Zn)	µg/L	17	
Vluchtige Aromatische Koolwaterstoffen			
S Benzeen	µg/L	0.39	<0.20
S Toluene	µg/L	<0.20	<0.20
S Ethylbenzeen	µg/L	<0.20	<0.20
S o-Xyleen	µg/L	<0.10	<0.10
S m, p-Xyleen	µg/L	<0.20	<0.20
S Xylenen (som) factor 0,7	µg/L	0.21 ¹⁾	0.21 ¹⁾
BTEX (som)	µg/L	<0.90	<0.90
S Naftaleen	µg/L	<0.020	<0.020
S Styreen	µg/L	<0.20	
Vluchtige organische halogeenkoolwaterstoffen			
S Dichloormethaan	µg/L	<0.20	
S Trichloormethaan	µg/L	<0.20	
S Tetrachloormethaan	µg/L	<0.10	
S Trichlooretheen	µg/L	<0.20	
S Tetrachlooretheen	µg/L	<0.10	
S 1,1-Dichloorethaan	µg/L	<0.20	
S 1,2-Dichloorethaan	µg/L	<0.20	
S 1,1,1-Trichloorethaan	µg/L	<0.10	
S 1,1,2-Trichloorethaan	µg/L	<0.10	
S cis 1,2-Dichlooretheen	µg/L	<0.10	
Nr. Uw monsteromschrijving		Opgegeven monstermatrix	Monster nr.
1	1, 08-1: 200-300	Water (AS3000)	12851322
2	2, 19-1: 200-300	Water (AS3000)	12851323

Eurofins Analytico B.V.

Gildeweg 42-46 Venecoweg 5
 NL-3771NB Barneveld B-9810 Nazareth
 +31 (0)34 242 63 00 +32 (0)9 222 77 59
 Info-env@eurofins.nl belgie-env@eurofins.be
 www.eurofins.nl www.eurofins.be

BNP Paribas S.A. 227 9245 25
 IBAN: NL71BNPA0227924525
 BIC: BNPANL2A
 KvK/CoC: 09088623
 BTW/VAT: NL 8043.14.883.B01



Q: door RvA geaccrediteerde verrichting
 R: AP04 erkende en geaccrediteerde verrichting
 S: AS SIKB erkende en geaccrediteerde verrichting
 V: VLAREL erkende verrichting
 W: Waals Gewest erkende verrichting

Dit certificaat mag uitsluitend in zijn geheel worden gereproduceerd.
 Eurofins Analytico B.V. is ISO 14001: 2015 gecertificeerd door TÜV en erkend door het Vlaamse Gewest (OVAM en Dep. Omgeving), het Brusselse Gewest (BIM), het Waalse Gewest (DGRNE-OWD) en door de overheid van Luxemburg (MEV).



Analysecertificaat

Uw project/verslagnummer	EN05678-047-01	Certificaatnummer/Versie	2022105540/1
Uw projectnaam	V0 Jarig van der Wielen wei 1 Bakkeveen	Startdatum analyse	01-Jul-2022
Uw ordernummer	grondwater 1/7/22	Datum einde analyse	07-Jul-2022
Uw monsternemer	Stan Koen	Rapportagedatum	07-Jul-2022/11:40
		Bijlage	A, B, C
		Pagina	2/2

Analyse	Eenheid	1	2
S trans 1,2-Dichlooretheen	µg/L	<0.10	
CKW (som)	µg/L	<1.6	
S Tribroomethaan	µg/L	<0.20	
S Vinylchloride	µg/L	<0.10	
S 1,1-Dichlooretheen	µg/L	<0.10	
S 1,2-Dichloorethenen (Som) factor 0,7	µg/L	0.14 ¹⁾	
S 1,1-Dichloorpropaan	µg/L	<0.20	
S 1,2-Dichloorpropaan	µg/L	<0.20	
S 1,3-Dichloorpropaan	µg/L	<0.20	
S Dichloorpropanen som factor 0.7	µg/L	0.42	
Minerale olie			
Minerale olie (C10-C12)	µg/L	<10	<10
Minerale olie (C12-C16)	µg/L	<10	<10
Minerale olie (C16-C21)	µg/L	<10	<10
Minerale olie (C21-C30)	µg/L	<15	<15
Minerale olie (C30-C35)	µg/L	<10	<10
Minerale olie (C35-C40)	µg/L	<10	<10
S Minerale olie totaal (C10-C40)	µg/L	<50	<50

Nr. Uw monsteromschrijving

1	1, 08-1: 200-300
2	2, 19-1: 200-300

Opgegeven monstermatrix

Water (AS3000)	12851322
Water (AS3000)	12851323

Eurofins Analytico B.V.

Gildeweg 42-46 Venecoweg 5
 NL-3771NB Barneveld B-9810 Nazareth
 +31 (0)34 242 63 00 +32 (0)9 222 77 59
 Info-env@eurofins.nl belgie-env@eurofins.be
 www.eurofins.nl www.eurofins.be

BNP Paribas S.A. 227 9245 25
 IBAN: NL71BNPA0227924525
 BIC: BNPANL2A
 KvK/CoC: 09088623
 BTW/VAT: NL 8043.14.883.B01




Q: door RvA geaccrediteerde verrichting
 R: AP04 erkende en geaccrediteerde verrichting
 S: AS SIKB erkende en geaccrediteerde verrichting
 V: VLAREL erkende verrichting
 W: Waals Gewest erkende verrichting

Dit certificaat mag uitsluitend in zijn geheel worden gereproduceerd.
 Eurofins Analytico B.V. is ISO 14001: 2015 gecertificeerd door TÜV en erkend door het Vlaamse Gewest (OVAM en Dep. Omgeving), het Brusselse Gewest (BIM), het Waalse Gewest (DGRNE-OWD) en door de overheid van Luxemburg (MEV).

Akkoord
Pr.coörd.





Bijlage (A) met de opgegeven deelmonsterinformatie behorende bij het analysecertificaat. 2022105540/1

Pagina 1/1

Monster nr.	Uw monsteromschrijving			Uw datum monstername	Monsteromsch./Monstername ID
	Barcode	Boornr	Van Tot		
12851322	1, 08-1: 200-300				
0692114850	1	200	300	01-Jul-2022	
0801049316	1	200	300	01-Jul-2022	
12851323	2, 19-1: 200-300				
0692114849	1	200	300	01-Jul-2022	
0801049158	1	200	300	01-Jul-2022	




Eurofins Analytico B.V.

Gildeweg 42-46 Venecoweg 5
 NL-3771NB Barneveld B-9810 Nazareth
 +31 (0)34 242 63 00 +32 (0)9 222 77 59
 Info-env@eurofins.nl belgie-env@eurofins.be
 www.eurofins.nl www.eurofins.be

BNP Paribas S.A. 227 9245 25
 IBAN: NL71BNPA0227924525
 BIC: BNPANL2A
 KvK/CoC: 09088623
 BTW/VAT: NL 8043.14.883.B01

Eurofins Analytico B.V. is ISO 14001: 2015 gecertificeerd door TÜV en erkend door het Vlaamse Gewest (OVAM en Dep. Omgeving), het Brusselse Gewest (BIM), het Waalse Gewest (DGRNE-OWD) en door de overheid van Luxemburg (MEV).

**Bijlage (B) met opmerkingen behorende bij analysecertificaat 2022105540/1**


Pagina 1/1

Opmerking 1)De toetswaarde van de som is gelijk aan de sommatie van $0,7 \times RG$ **Eurofins Analytico B.V.**

Gildeweg 42-46 Venecoweg 5
NL-3771NB Barneveld B-9810 Nazareth
+31 (0)34 242 63 00 +32 (0)9 222 77 59
Info-env@eurofins.nl belgie-env@eurofins.be
www.eurofins.nl www.eurofins.be

BNP Paribas S.A. 227 9245 25
IBAN: NL71BNPA0227924525
BIC: BNPANL2A
KvK/CoC: 09088623
BTW/VAT: NL 8043.14.883.B01

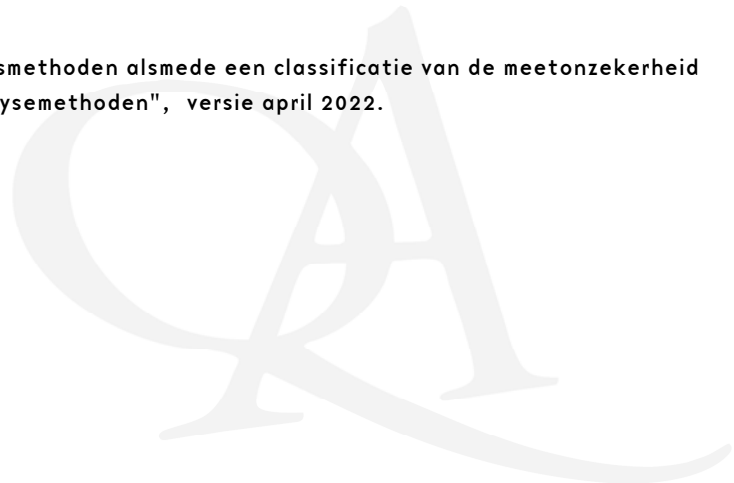
Eurofins Analytico B.V. is ISO 14001: 2015 gecertificeerd door TÜV en erkend door het Vlaamse Gewest (OVAM en Dep. Omgeving), het Brusselse Gewest (BIM), het Waalse Gewest (DGRNE-OWD) en door de overheid van Luxemburg (MEV).



Bijlage (C) met methodeverwijzingen behorende bij analysecertificaat 2022105540/1

Analyse	Methode	Techniek	Methode referentie
Metalen			
Barium (Ba)	W0421	ICP-MS	pb 3110-3 en NEN-EN-ISO 17294-2
Cadmium (Cd)	W0421	ICP-MS	pb 3110-3 en NEN-EN-ISO 17294-2
Kobalt (Co)	W0421	ICP-MS	pb 3110-3 en NEN-EN-ISO 17294-2
Koper (Cu)	W0421	ICP-MS	pb 3110-3 en NEN-EN-ISO 17294-2
Kwik (Hg)	W0421	ICP-MS	pb 3110-3 en NEN-EN-ISO 17294-2
Molybdeen (Mo)	W0421	ICP-MS	pb 3110-3 en NEN-EN-ISO 17294-2
Nikkel (Ni)	W0421	ICP-MS	pb 3110-3 en NEN-EN-ISO 17294-2
Lood (Pb)	W0421	ICP-MS	pb 3110-3 en NEN-EN-ISO 17294-2
Zink (Zn)	W0421	ICP-MS	pb 3110-3 en NEN-EN-ISO 17294-2
Vluchtige Aromatische Koolwaterstoffen			
Aromaten (BTEXN)	W0254	HS-GC-MS	pb 3130-1
Xylenen som AS3000	W0254	HS-GC-MS	pb 3130-1
Styreen	W0254	HS-GC-MS	pb 3130-1
Vluchtige organische halogeenkoolwaterstoffen			
VOCl (11)	W0254	HS-GC-MS	pb 3130-1
Tribroommethaan (Bromoform)	W0254	HS-GC-MS	pb 3130-1
Vinylchloride	W0254	HS-GC-MS	pb 3130-1
1,1-Dichlooretheen	W0254	HS-GC-MS	pb 3130-1
DiClEtheen som AS3000	W0254	HS-GC-MS	pb 3130-1
1,1-Dichloorpropaan	W0254	HS-GC-MS	pb 3130-1
1,2-Dichloorpropaan	W0254	HS-GC-MS	pb 3130-1
1,3-Dichloorpropaan	W0254	HS-GC-MS	pb 3130-1
DiChlprop. som AS3000	W0254	HS-GC-MS	pb 3130-1
Minerale olie			
Minerale olie (C10-C40)	W0215	GC-FID	pb 3110-5

Nadere informatie over de toegepaste onderzoeksmethoden alsmede een classificatie van de meetonzekerheid staan vermeld in ons overzicht "Specificaties analysemethoden", versie april 2022.



Enviso Ingenieursbureau
T.a.v. Stan Koen
De Meerpaal 11
9206 AJ DRACHTEN

Analyscertificaat

Datum: 28-Jun-2022

Hierbij ontvangt u de resultaten van het navolgende laboratoriumonderzoek.

Certificaatnummer/Versie	2022101202/1
Uw project/verslagnummer	EN05678-047-01
Uw projectnaam	V0 Jarig van der Wielen wei 1 Bakkeveen
Uw ordernummer	grond tank
Uw datum aanlevering monster(s)	23-Jun-2022

Dit certificaat mag uitsluitend in zijn geheel worden gereproduceerd.
De analyse resultaten hebben alleen betrekking op het beproefde object.

De grondmonsters worden tot 4 weken na datum ontvangst bewaard en watermonsters tot 2 weken na datum ontvangst. Zonder tegenbericht worden de monsters nadien afgevoerd.
Indien de monsters langer bewaard dienen te blijven verzoeken wij U dit exemplaar uiterlijk 1 werkdag voor afloop van de standaardbewaarperiode ondertekend aan ons te retourneren. Voor de kosten van het langer bewaren van monsters verwijzen wij naar de prijslijst.

Bewaren tot:

Datum:

Naam:

Handtekening:

Wij vertrouwen erop uw opdracht hiermee naar verwachting te hebben uitgevoerd, mocht U naar aanleiding van dit analyscertificaat nog vragen hebben verzoeken wij U contact op te nemen met de afdeling Verkoop en Advies.

Met vriendelijke groet,

Eurofins Analytico B.V.



Ing. A. Veldhuizen
Technical Manager

Eurofins Analytico B.V.

Gildeweg 42-46
NL-3771NB Barneveld
+31 (0)34 242 63 00
Info-env@eurofins.nl
www.eurofins.nl

Venecoweg 5
B-9810 Nazareth
+32 (0)9 222 77 59
belgie-env@eurofins.be
www.eurofins.be

BNP Paribas S.A. 227 9245 25
IBAN: NL71BNPA0227924525
BIC: BNPANL2A
KvK/CoC: 09088623
BTW/VAT: NL 8043.14.883.B01

Eurofins Analytico B.V. is ISO 14001: 2015 gecertificeerd door TÜV en erkend door het Vlaamse Gewest (OVAM en Dep. Omgeving), het Brusselse Gewest (BIM), het Waalse Gewest (DGRNE-OWD) en door de overheid van Luxemburg (MEV).

Analysecertificaat

Uw project/verslagnummer	EN05678-047-01	Certificaatnummer/Versie	2022101202/1
Uw projectnaam	V0 Jarig van der Wielen wei 1 Bakkeveen	Startdatum analyse	23-Jun-2022
Uw ordernummer	grond tank	Datum einde analyse	28-Jun-2022
Uw monsternemer	Stan Koen	Rapportagedatum	28-Jun-2022/14:24
		Bijlage	A, C
		Pagina	1/1

Analyse	Eenheid	1
Voorbehandeling		
Cryogeen malen		Uitgevoerd
Bodemkundige analyses		
S Droge stof	% (m/m)	76.4
S Organische stof	% (m/m) ds	6.9
Gloeirest	% (m/m) ds	93
S Korrelgrootte < 2 µm (Lutum)	% (m/m) ds	5.1
Minerale olie		
Minerale olie (C10-C12)	mg/kg ds	<3.0
Minerale olie (C12-C16)	mg/kg ds	<5.0
Minerale olie (C16-C21)	mg/kg ds	<5.0
Minerale olie (C21-C30)	mg/kg ds	16
Minerale olie (C30-C35)	mg/kg ds	25
Minerale olie (C35-C40)	mg/kg ds	<6.0
S Minerale olie totaal (C10-C40)	mg/kg ds	49
Chromatogram olie (GC)		Zie bijl.

Nr. Uw monsteromschrijving
1 M04, 19: 25-70, 19: 70-100

Opgegeven monstermatrix
Grond (AS3000)

Monster nr.
12837627

Eurofins Analytico B.V.

Gildeweg 42-46 Venecoweg 5
 NL-3771NB Barneveld B-9810 Nazareth
 +31 (0)34 242 63 00 +32 (0)9 222 77 59
 Info-env@eurofins.nl belgie-env@eurofins.be
 www.eurofins.nl www.eurofins.be


BNP Paribas S.A. 227 9245 25
 IBAN: NL71BNPA0227924525
 BIC: BNPANL2A
 KvK/CoC: 09088623
 BTW/VAT: NL 8043.14.883.B01



Q: door RvA geaccrediteerde verrichting
 R: AP04 erkende en geaccrediteerde verrichting
 S: AS SIKB erkende en geaccrediteerde verrichting
 V: VLAREL erkende verrichting
 W: Waals Gewest erkende verrichting

Dit certificaat mag uitsluitend in zijn geheel worden gereproduceerd.
 Eurofins Analytico B.V. is ISO 14001: 2015 gecertificeerd door TÜV en erkend door het Vlaamse Gewest (OVAM en Dep. Omgeving), het Brusselse Gewest (BIM), het Waalse Gewest (DGRNE-OWD) en door de overheid van Luxemburg (MEV).





Bijlage (A) met de opgegeven deelmonsterinformatie behorende bij het analysecertificaat. 2022101202/1

Pagina 1/1

Monster nr.	Uw monsteromschrijving			Uw datum monstername	Monsteromsch./Monstername ID
Barcode	Boornr	Van	Tot		
12837627	M04, 19: 25-70, 19: 70-100				
0539577950					
0539577949					




Eurofins Analytico B.V.

Gildeweg 42-46 Venecoweg 5
 NL-3771NB Barneveld B-9810 Nazareth
 +31 (0)34 242 63 00 +32 (0)9 222 77 59
 Info-env@eurofins.nl belgie-env@eurofins.be
 www.eurofins.nl www.eurofins.be

BNP Paribas S.A. 227 9245 25
 IBAN: NL71BNPA0227924525
 BIC: BNPANL2A
 KvK/CoC: 09088623
 BTW/VAT: NL 8043.14.883.B01

Eurofins Analytico B.V. is ISO 14001: 2015 gecertificeerd door TÜV en erkend door het Vlaamse Gewest (OVAM en Dep. Omgeving), het Brusselse Gewest (BIM), het Waalse Gewest (DGRNE-OWD) en door de overheid van Luxemburg (MEV).



Bijlage (C) met methodeverwijzingen behorende bij analysecertificaat 2022101202/1

Pagina 1/1

Analyse	Methode	Techniek	Methode referentie
Voorbehandeling			
Cryogeen malen	W0106	Voorbehandeling	AS3000
Bodemkundige analyses			
Droge Stof	W0104	Gravimetrie	pb 3010-2 en NEN-EN 15934
Organische stof (gloeiverlies)	W0109	Gravimetrie	pb 3010-3 en NEN 5754
Korrelgrootte < 2 µm (lutum)	W0171	Sedimentatie	pb 3010-4 en NEN 5753
Minerale olie			
Minerale Olie (C10-C40)	W0202	GC-FID	pb 3010-7 en NEN-EN-ISO 16703
Chromatogram M0 (GC)	W0202	GC-FID	NEN-EN-ISO 16703

Nadere informatie over de toegepaste onderzoeksmethoden alsmede een classificatie van de meetonzekerheid staan vermeld in ons overzicht "Specificaties analysemethoden", versie april 2022.



Eurofins Analytico B.V.

Gildeweg 42-46 Venecoweg 5
 NL-3771NB Barneveld B-9810 Nazareth
 +31 (0)34 242 63 00 +32 (0)9 222 77 59
 Info-env@eurofins.nl belgie-env@eurofins.be
 www.eurofins.nl www.eurofins.be

BNP Paribas S.A. 227 9245 25
 IBAN: NL71BNPA0227924525
 BIC: BNPANL2A
 KvK/CoC: 09088623
 BTW/VAT: NL 8043.14.883.B01

Eurofins Analytico B.V. is ISO 14001: 2015 gecertificeerd door TÜV en erkend door het Vlaamse Gewest (OVAM en Dep. Omgeving), het Brusselse Gewest (BIM), het Waalse Gewest (DGRNE-OWD) en door de overheid van Luxemburg (MEV).

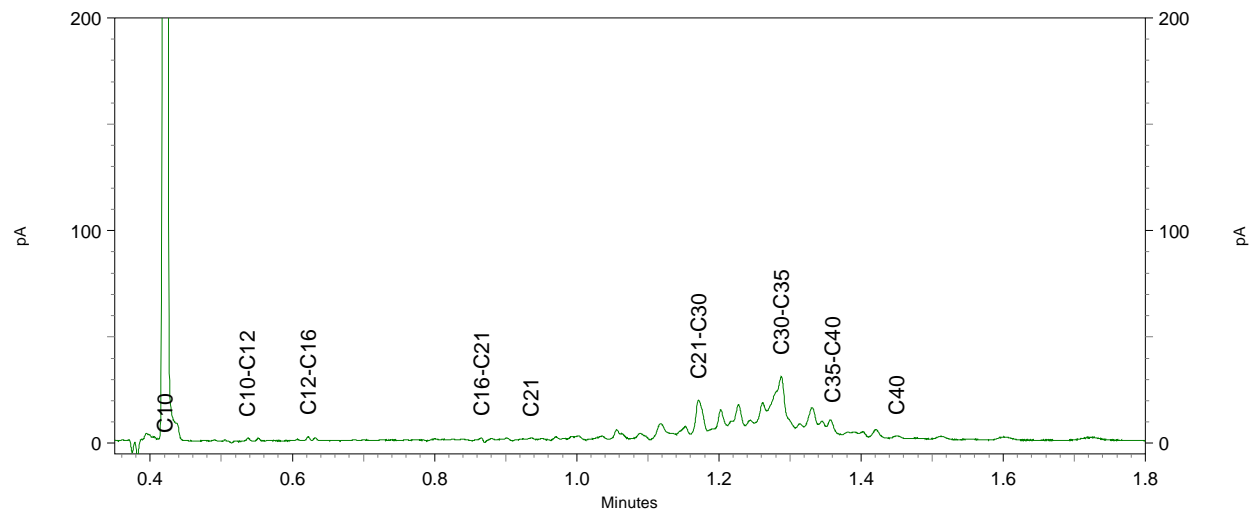
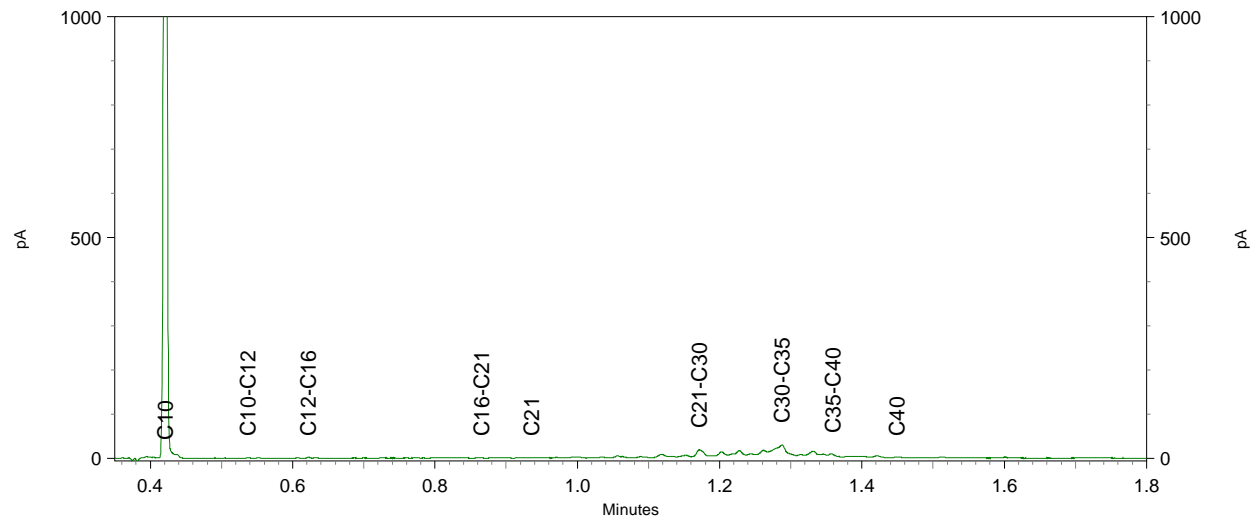
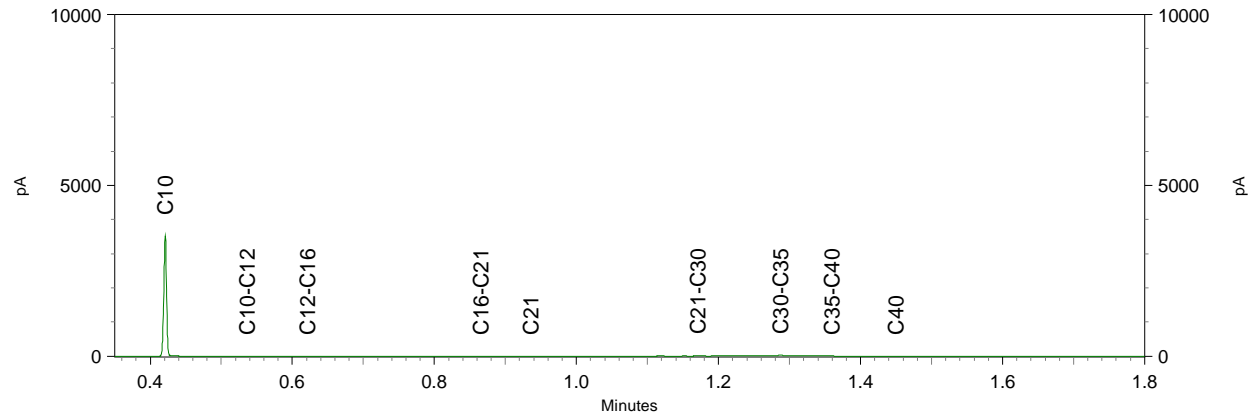
Chromatogram TPH/ Mineral Oil

Sample ID.: 12837627

Certificate no.: 2022101202

Sample description.: M04, 19: 25-70, 19: 70-100

V



Toetsingsresultaten grond en grondwater (Wbb)

BoToVa T12 Toetsing Wbb grond

Projectnummer	EN05678-047-01
Projectnaam	VO Jarig van der Wielen wei 1 Bakkeveen
Ordernummer	grond erf
Datum monstername	22-06-2022
Monsternemer	Stan Koen
Certificaatnummer	2022101206
Startdatum	23-06-2022
Rapportagedatum	29-06-2022

Analyse	Einheid	1	GSSD	Oordeel	RG	AW	T	I
Bodemtype correctie								
Organische stof		4,1						
Korrelgrootte < 2 µm (Lutum)		3						
Voorbehandeling								
Cryogeen malen		Uitgevoerd						
Bodemkundige analyses								
Droge stof	% (m/m)	71,5	71,5					
Organische stof	% (m/m) ds	4,1	4,1					
Gloeirest	% (m/m) ds	96						
Korrelgrootte < 2 µm (Lutum)	% (m/m) ds	3	3					
Metalen								
Barium (Ba)	mg/kg ds	<20	48,22		20	190	555	920
Cadmium (Cd)	mg/kg ds	<0,20	0,2167	-	0,2	0,6	6,8	13
Kobalt (Co)	mg/kg ds	<3,0	6,655	-	3	15	103	190
Koper (Cu)	mg/kg ds	5,2	9,72	-	5	40	115	190
Kwik (Hg)	mg/kg ds	<0,050	0,0486	-	0,05	0,15	18,1	36
Molybdeen (Mo)	mg/kg ds	<1,5	1,05	-	1,5	1,5	95,8	190
Nikkel (Ni)	mg/kg ds	<4,0	7,538	-	4	35	67,5	100
Lood (Pb)	mg/kg ds	30	44,66	-	10	50	290	530
Zink (Zn)	mg/kg ds	32	68,76	-	20	140	430	720
Minerale olie								
Minerale olie (C10-C12)	mg/kg ds	<3,0	5,122					
Minerale olie (C12-C16)	mg/kg ds	<5,0	8,537					
Minerale olie (C16-C21)	mg/kg ds	5,4	13,17					
Minerale olie (C21-C30)	mg/kg ds	27	65,85					
Minerale olie (C30-C35)	mg/kg ds	23	56,1					
Minerale olie (C35-C40)	mg/kg ds	6,4	15,61					
Minerale olie totaal (C10-C40)	mg/kg ds	69	168,3	-	35	190	2600	5000
Chromatogram olie (GC)		Zie bijl.						
Polychloorbifenylen, PCB								
PCB 28	mg/kg ds	<0,0010	0,0017					
PCB 52	mg/kg ds	<0,0010	0,0017					
PCB 101	mg/kg ds	<0,0010	0,0017					
PCB 118	mg/kg ds	<0,0010	0,0017					
PCB 138	mg/kg ds	<0,0010	0,0017					
PCB 153	mg/kg ds	<0,0010	0,0017					
PCB 180	mg/kg ds	<0,0010	0,0017					
PCB (som 7) (factor 0,7)	mg/kg ds	0,0049	0,0119	-	0,007	0,02	0,51	1
Polycyclische Aromatische Koolwaterstoffen, PAK								
Naftaleen	mg/kg ds	<0,050	0,035					
Fenantheen	mg/kg ds	<0,050	0,035					
Anthraceen	mg/kg ds	<0,050	0,035					
Fluorantheen	mg/kg ds	0,073	0,073					
Benzo(a)anthraceen	mg/kg ds	<0,050	0,035					
Chryseen	mg/kg ds	<0,050	0,035					
Benzo(k)fluorantheen	mg/kg ds	<0,050	0,035					
Benzo(a)pyreen	mg/kg ds	<0,050	0,035					
Benzo(ghi)peryleen	mg/kg ds	<0,050	0,035					
Indeno(123-cd)pyreen	mg/kg ds	<0,050	0,035					
PAK VROM (10) (factor 0,7)	mg/kg ds	0,39	0,388	-	0,35	1,5	20,8	40

Legenda

Nr.	Analytico-nr	Monster
1	12836480	M01, 01: 0-50, 03: 0-50, 04: 0-50, 06: 25-75

Eindoordeel: Voldoet aan Achtergrondwaarde

Gebruikte afkortingen

-	kleiner dan of gelijk aan Achtergrondwaarde
*	groter dan Achtergrondwaarde
**	groter dan Tussenwaarde
***	groter dan Interventiewaarde

GSSD	Gestandaardiseerd gehalte
RG	Vereiste Rapportagegrens
AW	Achtergrondwaarde
T	Tussenwaarde
I	Interventiewaarde

Deze toetsing is uitgevoerd met behulp van BoToVa.

Zie voor info: <http://www.rwsleefomgeving.nl/onderwerpen/bodem-ondergrond/bbk/instrumenten/botova/>
 N.B.: de vermelde tussenwaarde is door PAIS berekend en is niet afkomstig uit BoToVa

BoToVa T12 Toetsing Wbb grond

Projectnummer	EN05678-047-01
Projectnaam	VO Jarig van der Wielen wei 1 Bakkeveen
Ordernummer	grond erf
Datum monstername	22-06-2022
Monsternemer	Stan Koen
Certificaatnummer	2022101206
Startdatum	23-06-2022
Rapportagedatum	29-06-2022

Analyse	Einheid	2	GSSD	Oordeel	RG	AW	T	I
Bodemtype correctie								
Organische stof		3,7						
Korrelgrootte < 2 µm (Lutum)		2,9						
Voorbehandeling								
Cryogeen malen		Uitgevoerd						
Bodemkundige analyses								
Droge stof	% (m/m)	85,3	85,3					
Organische stof	% (m/m) ds	3,7	3,7					
Gloeirest	% (m/m) ds	96						
Korrelgrootte < 2 µm (Lutum)	% (m/m) ds	2,9	2,9					
Metalen								
Barium (Ba)	mg/kg ds	<20	48,76		20	190	555	920
Cadmium (Cd)	mg/kg ds	<0,20	0,2207	-	0,2	0,6	6,8	13
Kobalt (Co)	mg/kg ds	<3,0	6,721	-	3	15	103	190
Koper (Cu)	mg/kg ds	5	9,494	-	5	40	115	190
Kwik (Hg)	mg/kg ds	<0,050	0,0489	-	0,05	0,15	18,1	36
Molybdeen (Mo)	mg/kg ds	<1,5	1,05	-	1,5	1,5	95,8	190
Nikkel (Ni)	mg/kg ds	<4,0	7,597	-	4	35	67,5	100
Lood (Pb)	mg/kg ds	15	22,53	-	10	50	290	530
Zink (Zn)	mg/kg ds	37	80,62	-	20	140	430	720
Minerale olie								
Minerale olie (C10-C12)	mg/kg ds	<3,0	5,676					
Minerale olie (C12-C16)	mg/kg ds	<5,0	9,459					
Minerale olie (C16-C21)	mg/kg ds	<5,0	9,459					
Minerale olie (C21-C30)	mg/kg ds	16	43,24					
Minerale olie (C30-C35)	mg/kg ds	14	37,84					
Minerale olie (C35-C40)	mg/kg ds	<6,0	11,35					
Minerale olie totaal (C10-C40)	mg/kg ds	41	110,8	-	35	190	2600	5000
Chromatogram olie (GC)		Zie bijl.						
Polychloorbifenylen, PCB								
PCB 28	mg/kg ds	<0,0010	0,0018					
PCB 52	mg/kg ds	<0,0010	0,0018					
PCB 101	mg/kg ds	<0,0010	0,0018					
PCB 118	mg/kg ds	<0,0010	0,0018					
PCB 138	mg/kg ds	<0,0010	0,0018					
PCB 153	mg/kg ds	<0,0010	0,0018					
PCB 180	mg/kg ds	<0,0010	0,0018					
PCB (som 7) (factor 0,7)	mg/kg ds	0,0049	0,0132	-	0,007	0,02	0,51	1
Polycyclische Aromatische Koolwaterstoffen, PAK								
Naftaleen	mg/kg ds	<0,050	0,035					
Fenantheen	mg/kg ds	0,064	0,064					
Anthraceen	mg/kg ds	<0,050	0,035					
Fluorantheen	mg/kg ds	0,18	0,18					
Benzo(a)anthraceen	mg/kg ds	0,096	0,096					
Chryseen	mg/kg ds	0,12	0,12					
Benzo(k)fluorantheen	mg/kg ds	0,077	0,077					
Benzo(a)pyreen	mg/kg ds	0,14	0,14					
Benzo(ghi)peryleen	mg/kg ds	0,11	0,11					
Indeno(123-cd)pyreen	mg/kg ds	0,097	0,097					
PAK VROM (10) (factor 0,7)	mg/kg ds	0,95	0,954	-	0,35	1,5	20,8	40

Legenda

Nr.	Analytico-nr	Monster
2	12836481	M02, 07: 0-50, 16: 0-50, 17: 0-50, 18: 0-50

Eindoordeel: Voldoet aan Achtergrondwaarde

Gebruikte afkortingen

-	kleiner dan of gelijk aan Achtergrondwaarde
*	groter dan Achtergrondwaarde
**	groter dan Tussenwaarde
***	groter dan Interventiewaarde

GSSD	Gestandaardiseerd gehalte
RG	Vereiste Rapportagegrens
AW	Achtergrondwaarde
T	Tussenwaarde
I	Interventiewaarde

Deze toetsing is uitgevoerd met behulp van BoToVa.

Zie voor info: <http://www.rwsleefomgeving.nl/onderwerpen/bodem-ondergrond/bbk/instrumenten/botova/>
 N.B.: de vermelde tussenwaarde is door PAIS berekend en is niet afkomstig uit BoToVa

BoToVa T12 Toetsing Wbb grond

Projectnummer	EN05678-047-01
Projectnaam	VO Jarig van der Wielen wei 1 Bakkeveen
Ordernummer	grond erf
Datum monstername	22-06-2022
Monsternemer	Stan Koen
Certificaatnummer	2022101206
Startdatum	23-06-2022
Rapportagedatum	29-06-2022

Analyse	Einheid	3	GSSD	Oordeel	RG	AW	T	I
Bodemtype correctie								
Organische stof		4,3						
Korrelgrootte < 2 µm (Lutum)		4,1						
Voorbehandeling								
Cryogeen malen		Uitgevoerd						
Bodemkundige analyses								
Droge stof	% (m/m)	82,3	82,3					
Organische stof	% (m/m) ds	4,3	4,3					
Gloeirest	% (m/m) ds	95						
Korrelgrootte < 2 µm (Lutum)	% (m/m) ds	4,1	4,1					
Metalen								
Barium (Ba)	mg/kg ds	<20	42,97		20	190	555	920
Cadmium (Cd)	mg/kg ds	<0,20	0,2118	-	0,2	0,6	6,8	13
Kobalt (Co)	mg/kg ds	<3,0	6,004	-	3	15	103	190
Koper (Cu)	mg/kg ds	<5,0	6,287	-	5	40	115	190
Kwik (Hg)	mg/kg ds	<0,050	0,0477	-	0,05	0,15	18,1	36
Molybdeen (Mo)	mg/kg ds	<1,5	1,05	-	1,5	1,5	95,8	190
Nikkel (Ni)	mg/kg ds	<4,0	6,95	-	4	35	67,5	100
Lood (Pb)	mg/kg ds	12	17,47	-	10	50	290	530
Zink (Zn)	mg/kg ds	26	52,95	-	20	140	430	720
Minerale olie								
Minerale olie (C10-C12)	mg/kg ds	<3,0	4,884					
Minerale olie (C12-C16)	mg/kg ds	<5,0	8,14					
Minerale olie (C16-C21)	mg/kg ds	5,8	13,49					
Minerale olie (C21-C30)	mg/kg ds	38	88,37					
Minerale olie (C30-C35)	mg/kg ds	27	62,79					
Minerale olie (C35-C40)	mg/kg ds	6,1	14,19					
Minerale olie totaal (C10-C40)	mg/kg ds	79	183,7	-	35	190	2600	5000
Chromatogram olie (GC)		Zie bijl.						
Polychloorbifenylen, PCB								
PCB 28	mg/kg ds	<0,0010	0,0016					
PCB 52	mg/kg ds	<0,0010	0,0016					
PCB 101	mg/kg ds	<0,0010	0,0016					
PCB 118	mg/kg ds	<0,0010	0,0016					
PCB 138	mg/kg ds	<0,0010	0,0016					
PCB 153	mg/kg ds	<0,0010	0,0016					
PCB 180	mg/kg ds	<0,0010	0,0016					
PCB (som 7) (factor 0,7)	mg/kg ds	0,0049	0,0114	-	0,007	0,02	0,51	1
Polycyclische Aromatische Koolwaterstoffen, PAK								
Naftaleen	mg/kg ds	<0,050	0,035					
Fenantheen	mg/kg ds	<0,050	0,035					
Anthraceen	mg/kg ds	<0,050	0,035					
Fluorantheen	mg/kg ds	0,064	0,064					
Benzo(a)anthraceen	mg/kg ds	<0,050	0,035					
Chryseen	mg/kg ds	<0,050	0,035					
Benzo(k)fluorantheen	mg/kg ds	<0,050	0,035					
Benzo(a)pyreen	mg/kg ds	<0,050	0,035					
Benzo(ghi)peryleen	mg/kg ds	<0,050	0,035					
Indeno(123-cd)pyreen	mg/kg ds	<0,050	0,035					
PAK VROM (10) (factor 0,7)	mg/kg ds	0,38	0,379	-	0,35	1,5	20,8	40

Legenda

Nr.	Analytico-nr	Monster
3	12836482	M03, 09: 40-80, 11: 40-90, 13: 35-85

Eindoordeel: Voldoet aan Achtergrondwaarde

Gebruikte afkortingen

-	kleiner dan of gelijk aan Achtergrondwaarde
*	groter dan Achtergrondwaarde
**	groter dan Tussenwaarde
***	groter dan Interventiewaarde

GSSD	Gestandaardiseerd gehalte
RG	Vereiste Rapportagegrens
AW	Achtergrondwaarde
T	Tussenwaarde
I	Interventiewaarde

Deze toetsing is uitgevoerd met behulp van BoToVa.

Zie voor info: <http://www.rwsleefomgeving.nl/onderwerpen/bodem-ondergrond/bbk/instrumenten/botova/>
 N.B.: de vermelde tussenwaarde is door PAIS berekend en is niet afkomstig uit BoToVa

BoToVa T13 Toetsing Wbb grondwater (ondiep)

Projectnummer EN05678-047-01
 Projectnaam VO Jarig van der Wielen wei 1 Bakkeveen
 Ordernummer grondwater 1/7/22
 Datum monstername 01-07-2022
 Monsternemer Stan Koen
 Certificaatnummer 2022105540
 Startdatum 01-07-2022
 Rapportagedatum 07-07-2022

Analyse	Eenheid	1	GSSD	Oordeel	RG	S	T	I
Metalen								
Barium (Ba)	µg/L	38	38	-	20	50	337,5	625
Cadmium (Cd)	µg/L	<0,20	0,14	-	0,2	0,4	3,2	6
Kobalt (Co)	µg/L	2,3	2,3	-	2	20	60	100
Koper (Cu)	µg/L	<2,0	1,4	-	2	15	45	75
Kwik (Hg)	µg/L	<0,050	0,035	-	0,05	0,05	0,175	0,3
Molybdeen (Mo)	µg/L	<2,0	1,4	-	2	5	152,5	300
Nikkel (Ni)	µg/L	3,2	3,2	-	3	15	45	75
Lood (Pb)	µg/L	<2,0	1,4	-	2	15	45	75
Zink (Zn)	µg/L	17	17	-	10	65	432,5	800
Vluchtige Aromatische Koolwaterstoffen								
Benzeen	µg/L	0,39	0,39	*	0,2	0,2	15,1	30
Tolueen	µg/L	<0,20	0,14	-	0,2	7	503,5	1000
Ethylbenzeen	µg/L	<0,20	0,14	-	0,2	4	77	150
o-Xyleen	µg/L	<0,20	0,07	-	-	-	-	-
m,p-Xyleen	µg/L	<0,20	0,14	-	-	-	-	-
Xylenen (som) factor 0,7	µg/L	0,21	0,21	-	0,2	0,2	35,1	70
BTEX (som)	µg/L	<0,90	-	-	-	-	-	-
Naftaleen	µg/L	<0,020	0,014	-	0,02	0,01	35,01	70
Styreen	µg/L	<0,20	0,14	-	0,2	6	153	300
Vluchtige organische halogeenkoolwaterstoffen								
Dichloormethaan	µg/L	<0,20	0,14	-	0,2	0,01	500	1000
Trichloormethaan	µg/L	<0,20	0,14	-	0,2	6	203	400
Tetrachloormethaan	µg/L	<0,10	0,07	-	0,1	0,01	5,005	10
Trichlooretheen	µg/L	<0,20	0,14	-	0,2	24	262	500
Tetrachlooretheen	µg/L	<0,10	0,07	-	0,1	0,01	20	40
1,1-Dichloorethaan	µg/L	<0,20	0,14	-	0,2	7	453,5	900
1,2-Dichloorethaan	µg/L	<0,20	0,14	-	0,2	7	203,5	400
1,1,1-Trichloorethaan	µg/L	<0,10	0,07	-	0,1	0,01	150	300
1,1,2-Trichloorethaan	µg/L	<0,10	0,07	-	0,1	0,01	65	130
cis 1,2-Dichlooretheen	µg/L	<0,10	0,07	-	-	-	-	-
trans 1,2-Dichlooretheen	µg/L	<0,10	0,07	-	-	-	-	-
CKW (som)	µg/L	<1,6	-	-	-	-	-	-
Tribroommethaan	µg/L	<0,20	0,14	-	-	-	-	630
Vinylchloride	µg/L	<0,10	0,07	-	0,2	0,01	2,505	5
1,1-Dichlooretheen	µg/L	<0,10	0,07	-	0,1	0,01	5,005	10
1,2-Dichloorethenen (Som) factor 0,7	µg/L	0,14	0,14	-	0,2	0,01	10,01	20
1,1-Dichloorpropan	µg/L	<0,20	0,14	-	-	-	-	-
1,2-Dichloorpropan	µg/L	<0,20	0,14	-	-	-	-	-
1,3-Dichloorpropan	µg/L	<0,20	0,14	-	-	-	-	-
Dichloorpropanen som factor 0.7	µg/L	0,42	0,42	-	0,6	0,8	40,4	80
Minerale olie								
Minerale olie (C10-C12)	µg/L	<10	7	-	-	-	-	-
Minerale olie (C12-C16)	µg/L	<10	7	-	-	-	-	-
Minerale olie (C16-C21)	µg/L	<10	7	-	-	-	-	-
Minerale olie (C21-C30)	µg/L	<15	10,5	-	-	-	-	-
Minerale olie (C30-C35)	µg/L	<10	7	-	-	-	-	-
Minerale olie (C35-C40)	µg/L	<10	7	-	-	-	-	-
Minerale olie totaal (C10-C40)	µg/L	<50	35	-	50	50	325	600
Extra parameters								
som 16 aromatische oplosmiddelen	µg/L		1,02	Geen oordeel mogelijk				

Legenda

Nr. Analytico-nr Monster
 1 12851322 1, 08-1: 200-300

Eindoordeel: Overschrijding Streefwaarde

Gebruikte afkortingen

- kleiner dan of gelijk aan Streefwaarde
 * groter dan Streefwaarde
 ** groter dan Tussenwaarde
 *** groter dan Interventiewaarde

GSSD Gestandaardiseerd gehalte
 RG Vereiste Rapportagegrens
 S Streefwaarde
 T Tussenwaarde
 I Interventiewaarde

Deze toetsing is uitgevoerd met behulp van BoToVa.

Zie voor info: <http://www.rwsleefomgeving.nl/onderwerpen/bodem-ondergrond/bbk/instrumenten/botova/>

N.B.: de vermelde tussenwaarde is door PAIS berekend en is niet afkomstig uit BoToVa

BoToVa T12 Toetsing Wbb grond

Projectnummer EN05678-047-01
 Projectnaam VO Jarig van der Wielen wei 1 Bakkeveen
 Ordernummer grond tank
 Datum monsternamen 23-06-2022
 Monsternemer Stan Koen
 Certificaatnummer 2022101202
 Startdatum 23-06-2022
 Rapportagedatum 28-06-2022

Analyse	Eenheid	1	GSSD	Oordeel	RG	AW	T	I
Bodemtype correctie								
Organische stof		6,9						
Korrelgrootte < 2 µm (Lutum)		5,1						
Voorbehandeling								
Cryogeen malen		Uitgevoerd						
Bodemkundige analyses								
Droge stof	% (m/m)	76,4	76,4					
Organische stof	% (m/m) ds	6,9	6,9					
Gloeirest	% (m/m) ds	93						
Korrelgrootte < 2 µm (Lutum)	% (m/m) ds	5,1	5,1					
Minerale olie								
Minerale olie (C10-C12)	mg/kg ds	<3,0	3,043					
Minerale olie (C12-C16)	mg/kg ds	<5,0	5,072					
Minerale olie (C16-C21)	mg/kg ds	<5,0	5,072					
Minerale olie (C21-C30)	mg/kg ds	16	23,19					
Minerale olie (C30-C35)	mg/kg ds	25	36,23					
Minerale olie (C35-C40)	mg/kg ds	<6,0	6,087					
Minerale olie totaal (C10-C40)	mg/kg ds	49	71,01	-	35	190	2600	5000
Chromatogram olie (GC)		Zie bijl.						

Legenda

Nr. Analytico-nr Monster
 1 12837627 M04, 19: 25-70, 19: 70-100

Eindoordeel: Voldoet aan Achtergrondwaarde

Gebruikte afkortingen

- kleiner dan of gelijk aan Achtergrondwaarde
 * groter dan Achtergrondwaarde
 ** groter dan Tussenwaarde
 *** groter dan Interventiewaarde

GSSD Gestandaardiseerd gehalte
 RG Vereiste Rapportagegrens
 AW Achtergrondwaarde
 T Tussenwaarde
 I Interventiewaarde

Deze toetsing is uitgevoerd met behulp van BoToVa.

Zie voor info: <http://www.rwsleefomgeving.nl/onderwerpen/bodem-ondergrond/bbk/instrumenten/botova/>

N.B.: de vermelde tussenwaarde is door PAIS berekend en is niet afkomstig uit BoToVa

BoToVa T13 Toetsing Wbb grondwater (ondiep)

Projectnummer EN05678-047-01
 Projectnaam VO Jarig van der Wielen wei 1 Bakkeveen
 Ordernummer grondwater 1/7/22
 Datum monsternamen 01-07-2022
 Monsternemer Stan Koen
 Certificaatnummer 2022105540
 Startdatum 01-07-2022
 Rapportagedatum 07-07-2022

Analyse	Eenheid	2	GSSD	Oordeel	RG	S	T	I
Vluchtige Aromatische Koolwaterstoffen								
Benzeen	µg/L	<0,20	0,14	-	0,2	0,2	15,1	30
Tolueen	µg/L	<0,20	0,14	-	0,2	7	503,5	1000
Ethylbenzeen	µg/L	<0,20	0,14	-	0,2	4	77	150
o-Xyleen	µg/L	<0,10	0,07					
m,p-Xyleen	µg/L	<0,20	0,14					
Xylenen (som) factor 0,7	µg/L	0,21	0,21	-	0,2	0,2	35,1	70
BTEX (som)	µg/L	<0,90						
Naftaleen	µg/L	<0,020	0,014	-	0,02	0,01	35,01	70
Minerale olie								
Minerale olie (C10-C12)	µg/L	<10	7					
Minerale olie (C12-C16)	µg/L	<10	7					
Minerale olie (C16-C21)	µg/L	<10	7					
Minerale olie (C21-C30)	µg/L	<15	10,5					
Minerale olie (C30-C35)	µg/L	<10	7					
Minerale olie (C35-C40)	µg/L	<10	7					
Minerale olie totaal (C10-C40)	µg/L	<50	35	-	50	50	325	600
Extra parameters								
som 16 aromatische oplosmiddelen	µg/L		0,63	Geen oordeel mogelijk				

Legenda

Nr. Analytico-nr Monster
 2 12851323 2, 19-1: 200-300

Eindoordeel: Voldoet aan Streefwaarde

Gebruikte afkortingen

- kleiner dan of gelijk aan Streefwaarde
 * groter dan Streefwaarde
 ** groter dan Tussenwaarde
 *** groter dan Interventiewaarde

GSSD Gestandaardiseerd gehalte
 RG Vereiste Rapportagegrens
 S Streefwaarde
 T Tussenwaarde
 I Interventiewaarde

Deze toetsing is uitgevoerd met behulp van BoToVa.

Zie voor info: <http://www.rwsleefomgeving.nl/onderwerpen/bodem-ondergrond/bbk/instrumenten/botova/>

N.B.: de vermelde tussenwaarde is door PAIS berekend en is niet afkomstig uit BoToVa

Toetsingsresultaten grond (Bbk)

BoToVa T1 Beoordeling kwaliteit van grond en bagger bij toepassing op of in de landbodem

Projectnummer	EN05678-047-01
Projectnaam	VO Jarig van der Wielen wei 1 Bakkeveen
Ordernummer	grond erf
Datum monstername	22-06-2022
Monsternemer	Stan Koen
Certificaatnummer	2022101206
Startdatum	23-06-2022
Rapportagedatum	29-06-2022

Analyse	Eenheid	1	GSSD	Oordeel	RG Eis	AW	Wonen	Industrie	IW
Bodemtype correctie									
Organische stof		4,1							
Korrelgrootte < 2 µm (Lutum)		3							
Voorbehandeling									
Cryogeen malen		Uitgevoerd							
Bodemkundige analyses									
Droge stof	% (m/m)	71,5	71,5						
Organische stof	% (m/m) ds	4,1	4,1						
Gloeirest	% (m/m) ds	96							
Korrelgrootte < 2 µm (Lutum)	% (m/m) ds	3	3						
Metalen									
Barium (Ba)	mg/kg ds	<20	48,22		20				920
Cadmium (Cd)	mg/kg ds	<0,20	0,2167	<=AW	0,2	0,6	1,2	4,3	13
Kobalt (Co)	mg/kg ds	<3,0	6,655	<=AW	3	15	35	190	190
Koper (Cu)	mg/kg ds	5,2	9,72	<=AW	5	40	54	190	190
Kwik (Hg)	mg/kg ds	<0,050	0,0486	<=AW	0,05	0,15	0,83	4,8	36
Molybdeen (Mo)	mg/kg ds	<1,5	1,05	<=AW	1,5	1,5	88	190	190
Nikkel (Ni)	mg/kg ds	<4,0	7,538	<=AW	4	35		100	100
Lood (Pb)	mg/kg ds	30	44,66	<=AW	10	50	210	530	530
Zink (Zn)	mg/kg ds	32	68,76	<=AW	20	140	200	720	720
Minerale olie									
Minerale olie (C10-C12)	mg/kg ds	<3,0	5,122						
Minerale olie (C12-C16)	mg/kg ds	<5,0	8,537						
Minerale olie (C16-C21)	mg/kg ds	5,4	13,17						
Minerale olie (C21-C30)	mg/kg ds	27	65,85						
Minerale olie (C30-C35)	mg/kg ds	23	56,1						
Minerale olie (C35-C40)	mg/kg ds	6,4	15,61						
Minerale olie totaal (C10-C40)	mg/kg ds	69	168,3	<=AW	35	190	190	500	5000
Chromatogram olie (GC)		Zie bijl.							
Polychloorbifenylen, PCB									
PCB 28	mg/kg ds	<0,0010	0,0017						
PCB 52	mg/kg ds	<0,0010	0,0017						
PCB 101	mg/kg ds	<0,0010	0,0017						
PCB 118	mg/kg ds	<0,0010	0,0017						
PCB 138	mg/kg ds	<0,0010	0,0017						
PCB 153	mg/kg ds	<0,0010	0,0017						
PCB 180	mg/kg ds	<0,0010	0,0017						
PCB (som 7) (factor 0,7)	mg/kg ds	0,0049	0,0119	<=AW	0,0049	0,02	0,04	0,5	1
Polycyclische Aromatische Koolwaterstoffen, PAH									
Naftaleen	mg/kg ds	<0,050	0,035						
Fenantheen	mg/kg ds	<0,050	0,035						
Anthraceen	mg/kg ds	<0,050	0,035						
Fluorantheen	mg/kg ds	0,073	0,073						
Benzo(a)anthraceen	mg/kg ds	<0,050	0,035						
Chryseen	mg/kg ds	<0,050	0,035						
Benzo(k)fluorantheen	mg/kg ds	<0,050	0,035						
Benzo(a)pyreen	mg/kg ds	<0,050	0,035						
Benzo(ghi)peryleen	mg/kg ds	<0,050	0,035						
Indeno(123-cd)pyreen	mg/kg ds	<0,050	0,035						
PAK VROM (10) (factor 0,7)	mg/kg ds	0,39	0,388	<=AW	0,5	1,5	6,8	40	40

Legenda

Nr.	Analytico-nr	Monster
1	12836480	M01, 01: 0-50, 03: 0-50, 04: 0-50, 06: 25-75

Eindoordeel: Altijd toepasbaar

Gebruikte afkortingen

GSSD	Gestandaardiseerd gehalte
AW	Achtergrondwaarde
<= AW	kleiner dan of gelijk aan Achtergrondwaarde
RG Eis	Vereiste rapportagegrens
IW	Interventiewaarde

Deze toetsing is uitgevoerd met behulp van BoToVa.

Zie voor info: <http://www.rwsleefomgeving.nl/onderwerpen/bodem-ondergrond/bbk/instrumenten/botova/>

BoToVa T1 Beoordeling kwaliteit van grond en bagger bij toepassing op of in de landbodem

Projectnummer	EN05678-047-01
Projectnaam	VO Jarig van der Wielen wei 1 Bakkeveen
Ordernummer	grond erf
Datum monstername	22-06-2022
Monsternemer	Stan Koen
Certificaatnummer	2022101206
Startdatum	23-06-2022
Rapportagedatum	29-06-2022

Analyse	Eenheid	2	GSSD	Oordeel	RG Eis	AW	Wonen	Industrie	IW
Bodemtype correctie									
Organische stof		3,7							
Korrelgrootte < 2 µm (Lutum)		2,9							
Voorbehandeling									
Cryogeen malen		Uitgevoerd							
Bodemkundige analyses									
Droge stof	% (m/m)	85,3	85,3						
Organische stof	% (m/m) ds	3,7	3,7						
Gloeirest	% (m/m) ds	96							
Korrelgrootte < 2 µm (Lutum)	% (m/m) ds	2,9	2,9						
Metalen									
Barium (Ba)	mg/kg ds	<20	48,76		20				920
Cadmium (Cd)	mg/kg ds	<0,20	0,2207	<=AW	0,2	0,6	1,2	4,3	13
Kobalt (Co)	mg/kg ds	<3,0	6,721	<=AW	3	15	35	190	190
Koper (Cu)	mg/kg ds	5	9,494	<=AW	5	40	54	190	190
Kwik (Hg)	mg/kg ds	<0,050	0,0489	<=AW	0,05	0,15	0,83	4,8	36
Molybdeen (Mo)	mg/kg ds	<1,5	1,05	<=AW	1,5	1,5	88	190	190
Nikkel (Ni)	mg/kg ds	<4,0	7,597	<=AW	4	35		100	100
Lood (Pb)	mg/kg ds	15	22,53	<=AW	10	50	210	530	530
Zink (Zn)	mg/kg ds	37	80,62	<=AW	20	140	200	720	720
Minerale olie									
Minerale olie (C10-C12)	mg/kg ds	<3,0	5,676						
Minerale olie (C12-C16)	mg/kg ds	<5,0	9,459						
Minerale olie (C16-C21)	mg/kg ds	<5,0	9,459						
Minerale olie (C21-C30)	mg/kg ds	16	43,24						
Minerale olie (C30-C35)	mg/kg ds	14	37,84						
Minerale olie (C35-C40)	mg/kg ds	<6,0	11,35						
Minerale olie totaal (C10-C40)	mg/kg ds	41	110,8	<=AW	35	190	190	500	5000
Chromatogram olie (GC)		Zie bijl.							
Polychloorbifenylen, PCB									
PCB 28	mg/kg ds	<0,0010	0,0018						
PCB 52	mg/kg ds	<0,0010	0,0018						
PCB 101	mg/kg ds	<0,0010	0,0018						
PCB 118	mg/kg ds	<0,0010	0,0018						
PCB 138	mg/kg ds	<0,0010	0,0018						
PCB 153	mg/kg ds	<0,0010	0,0018						
PCB 180	mg/kg ds	<0,0010	0,0018						
PCB (som 7) (factor 0,7)	mg/kg ds	0,0049	0,0132	<=AW	0,0049	0,02	0,04	0,5	1
Polycyclische Aromatische Koolwaterstoffen, PAH									
Naftaleen	mg/kg ds	<0,050	0,035						
Fenanthreen	mg/kg ds	0,064	0,064						
Anthraceen	mg/kg ds	<0,050	0,035						
Fluorantheen	mg/kg ds	0,18	0,18						
Benzo(a)anthraceen	mg/kg ds	0,096	0,096						
Chryseen	mg/kg ds	0,12	0,12						
Benzo(k)fluorantheen	mg/kg ds	0,077	0,077						
Benzo(a)pyreen	mg/kg ds	0,14	0,14						
Benzo(ghi)peryleen	mg/kg ds	0,11	0,11						
Indeno(123-cd)pyreen	mg/kg ds	0,097	0,097						
PAK VROM (10) (factor 0,7)	mg/kg ds	0,95	0,954	<=AW	0,5	1,5	6,8	40	40

Legenda

Nr. Analytico-nr Monster
 2 12836481 M02, 07: 0-50, 16: 0-50, 17: 0-50, 18: 0-50

Eindoordeel: Altijd toepasbaar

Gebruikte afkortingen

GSSD Gestandaardiseerd gehalte
 AW Achtergrondwaarde
 <= AW kleiner dan of gelijk aan Achtergrondwaarde
 RG Eis Vereiste rapportagegrens
 IW Interventiewaarde

Deze toetsing is uitgevoerd met behulp van BoToVa.

Zie voor info: <http://www.rwsleefomgeving.nl/onderwerpen/bodem-ondergrond/bbk/instrumenten/botova/>

BoToVa T1 Beoordeling kwaliteit van grond en bagger bij toepassing op of in de landbodem

Projectnummer	EN05678-047-01
Projectnaam	VO Jarig van der Wielen wei 1 Bakkeveen
Ordernummer	grond erf
Datum monstername	22-06-2022
Monsternemer	Stan Koen
Certificaatnummer	2022101206
Startdatum	23-06-2022
Rapportagedatum	29-06-2022

Analyse	Eenheid	3	GSSD	Oordeel	RG Eis	AW	Wonen	Industrie	IW
Bodemtype correctie									
Organische stof		4,3							
Korrelgrootte < 2 µm (Lutum)		4,1							
Voorbehandeling									
Cryogeen malen		Uitgevoerd							
Bodemkundige analyses									
Droge stof	% (m/m)	82,3	82,3						
Organische stof	% (m/m) ds	4,3	4,3						
Gloeirest	% (m/m) ds	95							
Korrelgrootte < 2 µm (Lutum)	% (m/m) ds	4,1	4,1						
Metalen									
Barium (Ba)	mg/kg ds	<20	42,97		20				920
Cadmium (Cd)	mg/kg ds	<0,20	0,2118	<=AW	0,2	0,6	1,2	4,3	13
Kobalt (Co)	mg/kg ds	<3,0	6,004	<=AW	3	15	35	190	190
Koper (Cu)	mg/kg ds	<5,0	6,287	<=AW	5	40	54	190	190
Kwik (Hg)	mg/kg ds	<0,050	0,0477	<=AW	0,05	0,15	0,83	4,8	36
Molybdeen (Mo)	mg/kg ds	<1,5	1,05	<=AW	1,5	1,5	88	190	190
Nikkel (Ni)	mg/kg ds	<4,0	6,95	<=AW	4	35		100	100
Lood (Pb)	mg/kg ds	12	17,47	<=AW	10	50	210	530	530
Zink (Zn)	mg/kg ds	26	52,95	<=AW	20	140	200	720	720
Minerale olie									
Minerale olie (C10-C12)	mg/kg ds	<3,0	4,884						
Minerale olie (C12-C16)	mg/kg ds	<5,0	8,14						
Minerale olie (C16-C21)	mg/kg ds	5,8	13,49						
Minerale olie (C21-C30)	mg/kg ds	38	88,37						
Minerale olie (C30-C35)	mg/kg ds	27	62,79						
Minerale olie (C35-C40)	mg/kg ds	6,1	14,19						
Minerale olie totaal (C10-C40)	mg/kg ds	79	183,7	<=AW	35	190	190	500	5000
Chromatogram olie (GC)		Zie bijl.							
Polychloorbifenylen, PCB									
PCB 28	mg/kg ds	<0,0010	0,0016						
PCB 52	mg/kg ds	<0,0010	0,0016						
PCB 101	mg/kg ds	<0,0010	0,0016						
PCB 118	mg/kg ds	<0,0010	0,0016						
PCB 138	mg/kg ds	<0,0010	0,0016						
PCB 153	mg/kg ds	<0,0010	0,0016						
PCB 180	mg/kg ds	<0,0010	0,0016						
PCB (som 7) (factor 0,7)	mg/kg ds	0,0049	0,0114	<=AW	0,0049	0,02	0,04	0,5	1
Polycyclische Aromatische Koolwaterstoffen, PAH									
Naftaleen	mg/kg ds	<0,050	0,035						
Fenanthreen	mg/kg ds	<0,050	0,035						
Anthraceen	mg/kg ds	<0,050	0,035						
Fluorantheen	mg/kg ds	0,064	0,064						
Benzo(a)anthraceen	mg/kg ds	<0,050	0,035						
Chryseen	mg/kg ds	<0,050	0,035						
Benzo(k)fluorantheen	mg/kg ds	<0,050	0,035						
Benzo(a)pyreen	mg/kg ds	<0,050	0,035						
Benzo(ghi)peryleen	mg/kg ds	<0,050	0,035						
Indeno(123-cd)pyreen	mg/kg ds	<0,050	0,035						
PAK VROM (10) (factor 0,7)	mg/kg ds	0,38	0,379	<=AW	0,5	1,5	6,8	40	40

Legenda

Nr. Analytico-nr Monster
3 12836482 M03, 09: 40-80, 11: 40-90, 13: 35-85

Eindoordeel: Altijd toepasbaar

Gebruikte afkortingen

GSSD Gestandaardiseerd gehalte
AW Achtergrondwaarde
<= AW kleiner dan of gelijk aan Achtergrondwaarde
RG Eis Vereiste rapportagegrens
IW Interventiewaarde

Deze toetsing is uitgevoerd met behulp van BoToVa.

Zie voor info: <http://www.rwsleefomgeving.nl/onderwerpen/bodem-ondergrond/bbk/instrumenten/botova/>

BoToVa T1 Beoordeling kwaliteit van grond en bagger bij toepassing op of in de landbodem

Projectnummer EN05678-047-01
 Projectnaam VO Jarig van der Wielen wei 1 Bakkeveen
 Ordernummer grond tank
 Datum monstername 23-06-2022
 Monsteremer Stan Koen
 Certificaatnummer 2022101202
 Startdatum 23-06-2022
 Rapportagedatum 28-06-2022

Analyse	Eenheid	1	GSSD	Oordeel	RG Eis	AW	Wonen	Industrie	IW
Bodemtype correctie									
Organische stof		6,9							
Korrelgrootte < 2 µm (Lutum)		5,1							
Voorbehandeling									
Cryogeen malen		Uitgevoerd							
Bodemkundige analyses									
Droge stof	% (m/m)	76,4	76,4						
Organische stof	% (m/m) ds	6,9	6,9						
Gloeirest	% (m/m) ds	93							
Korrelgrootte < 2 µm (Lutum)	% (m/m) ds	5,1	5,1						
Minerale olie									
Minerale olie (C10-C12)	mg/kg ds	<3,0	3,043						
Minerale olie (C12-C16)	mg/kg ds	<5,0	5,072						
Minerale olie (C16-C21)	mg/kg ds	<5,0	5,072						
Minerale olie (C21-C30)	mg/kg ds	16	23,19						
Minerale olie (C30-C35)	mg/kg ds	25	36,23						
Minerale olie (C35-C40)	mg/kg ds	<6,0	6,087						
Minerale olie totaal (C10-C40)	mg/kg ds	49	71,01	<=AW	35	190	190	500	5000
Chromatogram olie (GC)		Zie bijl.							

Legenda

Nr. Analytico-nr Monster
 1 12837627 M04, 19: 25-70, 19: 70-100

Eindoordeel: Altijd toepasbaar

Gebruikte afkortingen

GSSD Gestandaardiseerd gehalte
 AW Achtergrondwaarde
 <= AW kleiner dan of gelijk aan Achtergrondwaarde
 RG Eis Vereiste rapportagegrens
 IW Interventiewaarde

Deze toetsing is uitgevoerd met behulp van BoToVa.

Zie voor info: <http://www.rwsleefomgeving.nl/onderwerpen/bodem-ondergrond/bbk/instrumenten/botova/>

Toelichting toetsingskaders

Toetsingskader achtergrond-, streef- en interventiewaarden

Hieronder wordt uitgebreider op de begrippen achtergrond-, streef- en interventiewaarden en hun betekenis ingegaan.

Bij de toetsing wordt een uitspraak gedaan op parameterniveau én op monsterniveau. Met betrekking tot het bepalen van de achtergrondwaarden kan in sommige gevallen de overallconclusie op monsterniveau afwijken ten opzichte van de conclusie op parameterniveau als gevolg van de toetsregel die in artikel 4.2.2 van de Regeling bodemkwaliteit staat. In dit artikel wordt beschreven wat onder het overschrijden van de achtergrondwaarden wordt verstaan.

De achtergrondwaarden (AW) zijn landelijk geldende waarden voor een multifunctionele bodemkwaliteit en geven de bovengrens aan voor wat in de dagelijkse praktijk 'schone grond' wordt genoemd. Deze achtergrondwaarden zijn vastgesteld op basis van gehalten zoals deze voorkomen in de bodem van natuur- en landbouwgronden. Dit omdat in dergelijke gronden geen belasting door lokale verontreinigingsbronnen aanwezig wordt geacht. De streefwaarde (S) geeft het concentratieniveau in grondwater aan waarboven wel en waaronder geen sprake is van een aantoonbare verontreiniging.

De interventiewaarde (I) geeft het concentratieniveau in de grond, waterbodem of grondwater aan waarboven de functionele eigenschappen die de bodem voor mens, plant en dier heeft, in ernstige mate kunnen zijn verminderd. In het overheidsbeleid wordt gesproken van een geval van ernstige bodemverontreiniging, indien de gemiddelde concentratie aan één stof de interventiewaarde overschrijdt in tenminste 25 m³ grond/slib of voor het grondwater in tenminste 100 m³ bodemvolume. Over de hoeveelheid grond/slib of grondwater waarop een eventuele overschrijding van de interventiewaarde zich voordoet kan in een eerste onderzoek meestal nog geen betrouwbare uitspraak worden gedaan. Daarom kunnen op basis van de resultaten van dit eerste onderzoek dan ook geen conclusies worden getrokken ten aanzien van het wel of niet ernstig zijn van het verontreinigingsgeval.

Bij de getoetste waarden is tevens een index opgenomen. Deze index is als volgt berekend:

$$\text{Index} = (\text{GSSD} - \text{AW}) / (\text{I} - \text{AW}).$$

Een negatieve waarde voor de index houdt in dat de gestandaardiseerde meetwaarde (GSSD) lager is dan de achtergrondwaarde. Bij een index boven de 1 ligt de gestandaardiseerde meetwaarde boven de interventiewaarde. Een index tussen de 0 en 0,5 betekent dat de gestandaardiseerde meetwaarde (ver) onder de interventiewaarde ligt. Een index tussen de 0,5 en 1 houdt in dat de gestandaardiseerde meetwaarde (dicht) bij de interventiewaarde ligt.

Afhankelijk van de specifieke situatie geeft dit mogelijk aanleiding voor het uitsplitsen van een mengmonster en/of het uitvoeren van een nader onderzoek. Met een nader bodemonderzoek kan de ernst en spoedeisendheid van het geval wordt vastgesteld. Een nader onderzoek kan worden uitgevoerd als er een duidelijke indicatie bestaat dat sprake is van een geval van ernstige bodemverontreiniging.

Een geval van ernstige bodemverontreiniging kan zich ook voordoen zonder dat de interventiewaarden worden overschreden. Als een verontreiniging zich zodanig in een ander milieucompartment (bijv. het grondwater) of objecten (bijv. consumptiegewassen) verspreidt dat daar schadelijke effecten kunnen optreden, is er sprake van een geval van ernstige bodemverontreiniging. Ook als het bij puntbronnen van verontreinigingen (bijv. op grond van berekeningen) waarschijnlijk is dat zonder maatregelen op korte termijn (binnen maximaal enkele maanden) een verontreiniging van genoemde 25 of 100 m³ bodemvolume kan optreden, is er sprake van een geval van ernstige bodemverontreiniging.

Bij de toetsing worden de gemeten gehalten in grondmonsters aan de hand van geanalyseerde of geschatte gehalten organisch stof en lutum gevalideerd omgerekend middels BOTOVA naar zogenaamde standaardbodemcondities (bodem met 10% organische stof en 25% lutum). Indien de gehalten of concentraties in grond- en grondwatermonsters lager zijn dan de gerapporteerde rapportagegrens worden deze gevalideerd herberekend middels BOTOVA tot een gestandaardiseerde meetwaarde (gerapporteerde rapportagegrens maal 0,7). Deze gestandaardiseerde meetwaarden (GSSD) worden vergeleken met de normwaarden.

Barium

In de Circulaire bodemsanering per 1 juli 2013 is aangegeven dat de norm voor barium tijdelijk is ingetrokken. Gebleken is namelijk dat de interventiewaarde voor barium lager was dan het gehalte dat van nature in de bodem voorkomt. Indien sprake is van verhoogde bariumgehalten ten opzichte van de natuurlijke achtergrond als gevolg van een antropogene bron, kan dit gehalte worden beoordeeld op basis van de voormalige interventiewaarde voor barium van 920 mg/kg ds (voor standaardbodem). Analyses op barium dienen wel nog te worden uitgevoerd, maar de resultaten hoeven dus niet meer getoetst te worden, tenzij een duidelijke antropogene bron aanwezig is. Het gemeten gehalte aan barium is conform de circulaire bodemsanering per 1 juli 2013, niet getoetst aan de voormalige interventiewaarde. Dit in verband met het voor deze parameter ontbreken van een aanwijsbare antropogene bron.

Toetsingskader asbest

De resultaten van het NEN 5707 onderzoek worden conform het huidige overheidsbeleid getoetst aan de interventiewaarde uit de Circulaire bodemsanering. De interventiewaarde voor asbest in bodem, grond en baggerspecie bedraagt 100 mg/kg d.s., uitgaande van een gewogen gehalte (het gehalte serpentijnasbest, vermeerderd met tien maal het gehalte amfiboolasbest).

Indien onderzoek is gedaan naar respirabele vezels, wordt de gemeten concentratie getoetst aan de risicogrenswaarde van 10 mg/kg (gewogen). Indien deze concentratie niet wordt overschreden is er geen sprake van onaanvaardbare risico's.

Voor het bepalen van de spoedeisendheid van een sanering van een bodemverontreiniging met asbest die is ontstaan voor juni 1993 dient gebruik te worden gemaakt van het protocol 'Milieuhygiënisch Saneringscriterium Bodem - protocol asbest'. Dit protocol is opgenomen als bijlage 3 van de Circulaire bodemsanering.

Op basis van het fysische en chemische karakter is er voor asbest geen sprake van verspreidingsrisico's en ecologische risico's, maar wel van humane risico's. In dit kader worden twee categorieën van (humane) risico's onderscheiden:

Acceptabele risico's

Hierbij dient de plaats, mate en omvang van de bodemverontreiniging nauwkeurig geregistreerd te worden bij het Kadaster. Ook kan het bevoegd gezag voorschrijven om beheersmaatregelen te treffen om blootstelling aan de verontreiniging te voorkomen. Als de inrichting van de locatie wijzigt, dienen de locatiespecifieke risico's opnieuw te worden beoordeeld.

Onacceptabele risico's

Naast kadastrale registratie dienen spoedig saneringsmaatregelen te worden genomen op het betreffende deel van de locatie. De termijn 'spoedig' dient uitgewerkt te worden door het bevoegd gezag in een beschikking.

Puin

De resultaten van het NEN 5897 onderzoek worden conform het huidige overheidsbeleid getoetst aan de regelinggeving zoals opgenomen in het Productenbesluit asbest.

In het Productenbesluit asbest is vermeld dat het verboden is om asbest of asbesthoudende producten te vervaardigen, in Nederland in te voeren, voorhanden te hebben, aan een ander ter beschikking te stellen, toe te passen of te bewerken. Een product wordt niet als asbesthoudend beschouwd als aan het product geen asbest opzettelijk is toegevoegd en het gehalte serpentijnasbest, vermeerderd met tien maal het gehalte amfiboolasbest niet hoger is dan 100 mg/kg ds. Deze waarde wordt in voorliggende rapportage aangeduid als restconcentratienorm.

Hergebruik van grond en puin

Indien de grond en het puin wordt hergebruikt, is het Besluit bodemkwaliteit van toepassing. In dit besluit is opgenomen dat voor asbest in grond en puin een gewogen gehalte van 100 mg/kg ds (het gehalte serpentijnasbest, vermeerderd met tien maal het gehalte amfiboolasbest) als maximale samenstellingswaarde geldt.

Toetsingskader Besluit bodemkwaliteit

De gemeten gehalten in een partij grond worden getoetst aan de maximale waarden en rekenregels uit het Besluit- en de Regeling bodemkwaliteit, specifiek de regels die gelden voor het volgens het generieke kader toepassen op landbodem. De mate van overschrijden van de bovengenoemde maximale waarden bepaald tot welke klasse een toe te passen partij grond of de ontvangende landbodem behoort. Deze classificatie is echter alleen mogelijk indien de monsterneming en het laboratoriumonderzoek zijn uitgevoerd door bij regeling van Onze Ministers bepaalde methoden alsmede door een persoon of instelling die daarvoor beschikt over een erkenning.

De op basis van de bovenstaande maximale waarden in te delen klassen zijn:

Achtergrondwaarde

De landbodem dan wel een toe te passen partij grond wordt geclassificeerd als 'altijd toepasbaar' (oftewel schoon), wanneer de gemeten gehalten de achtergrondwaarden niet overschrijden. In artikel 4.2.2 van de Regeling is beschreven wat onder het overschrijden van de achtergrondwaarden wordt verstaan.

Kwaliteitsklasse 'wonen'

De kwaliteit van een partij grond die op landbodem wordt toegepast, wordt beoordeeld als de kwaliteitsklasse 'wonen', wanneer de gemeten gehalten de bovengenoemde achtergrondwaarden overschrijden maar lager zijn dan de maximale waarden voor de bodemkwaliteitsklasse 'wonen' (zie artikel 4.4.1 van de Regeling). De kwaliteit van de ontvangende landbodem wordt beoordeeld als de kwaliteitsklasse 'wonen', wanneer de gemeten gehalten de bovengenoemde achtergrondwaarden overschrijden maar lager zijn dan de maximale waarden voor de bodemkwaliteitsklasse 'wonen'. In artikel 4.10.2 van de Regeling is beschreven wat onder het overschrijden van de maximale waarden voor de kwaliteitsklasse 'wonen' wordt verstaan.

Kwaliteitsklasse 'industrie'

De kwaliteit van de ontvangende landbodem alsmede van een partij grond die op landbodem wordt toegepast, wordt beoordeeld als de kwaliteitsklasse 'industrie' wanneer de gemeten gehalten de maximale waarden voor de kwaliteitsklasse 'wonen' overschrijden, maar lager zijn dan de maximale waarden voor de bodemkwaliteitsklasse 'industrie' (zie artikel 4.4.1 en 4.10.2 van de Regeling).

Niet toepasbare grond

Wanneer de gemeten gehalten in een partij grond de maximale waarden voor de kwaliteitsklasse 'industrie' overschrijden (en wordt geclassificeerd als 'niet toepasbaar > industrie' of 'niet toepasbaar > interventiewaarde'), dan komt deze grond niet in aanmerking voor hergebruik volgens het generieke toetsingskader of verwerking in een grootschalige bodemtoepassing. In dat geval dient te worden nagegaan of mogelijk wordt voldaan aan de voorwaarden voor het gebiedsspecifieke toetsingskader (art. 44 t/m 53 van het Besluit).

Toetsingskader PFAS

In onderstaande tabel wordt een overzicht gegeven van de toepassingswaarden die in de onderscheiden situaties waarin grond en baggerspecie worden toegepast, kunnen worden gehanteerd. Dit zijn toepassingswaarden voor het toepassen van grond en baggerspecie, waarmee invulling wordt gegeven aan de wettelijke zorgplichten. Het is momenteel nog niet mogelijk om een cumulatieve toepassingswaarde voor PFAS vast te stellen. Daarom zijn er in het handelingskader alleen toepassingswaarden voor individuele PFAS aangegeven.

De aangegeven toepassingswaarden kunnen binnen de randvoorwaarden die daarvoor in het Besluit bodemkwaliteit zijn gegeven, op lokaal of regionaal niveau in een aangewezen bodembeheergebied worden gespecificeerd als er lokaal aanleiding is om een andere waarde vast te stellen. Ook is het mogelijk om de zorgplichten voor specifieke toepassingen nader in te vullen.

De nummers in de eerste kolom corresponderen met de nummers van de paragrafen waarin de toepassingswaarden in het hiernavolgende worden toegelicht.

Tabel A: Toepassingsnormen voor het toepassen van grond en baggerspecie

Categorie	Toepassingssituatie	Toepassingswaarde (µg/kg d.s.) (2) (3) (4) (5) (7)	
Op de landbodem			
4.1	Grond en baggerspecie toepassen		
	Bodemkwaliteitsklasse	Bodemfunctieklass	
	wonen of industrie	wonen of industrie	PFOS = 3 PFOA = 7 Overige PFAS = 3
	landbouw/natuur	wonen of industrie	PFOS = 1,4 PFOA = 1,9 Overige PFAS = 1,4
	Landbouw/natuur, wonen of industrie	landbouw/natuur	PFOS = 1,4 PFOA = 1,9 Overige PFAS = 1,4
4.2	Baggerspecie verspreiden, als bedoeld in artikel 35, onder f, Bbk (verspreiden van baggerspecie op aangrenzend perceel of weilanddepot)	PFOS = 3 PFOA = 7 Overige PFAS = 3	
4.3	Grond en baggerspecie grootschalig toepassen	PFOS = 3 PFOA = 7 Overige PFAS = 3	
4.4	Grond en baggerspecie toepassen in grondwaterbeschermingsgebieden	Gebiedskwaliteit, indien niet bekend 0,1	
4.5, vervallen	Grond en baggerspecie toepassen onder grondwaterniveau, met inbegrip van grootschalige toepassing.	Vervalt, zie categorie 4.1, 4.2 en 4.3	
In een oppervlaktewaterlichaam⁽⁹⁾			
4.6, vervallen	Grond toepassen	Vervalt, zie categorie 4.8.2, 4.9.1 en 4.9.2	
4.7	Baggerspecie verspreiden in hetzelfde oppervlaktewaterlichaam of aansluitende (sedimentdelende) ⁽¹⁰⁾ stroomafwaarts gelegen oppervlaktewaterlichamen (als bedoeld in artikel 35, onder g, Bbk	Toepasbaar, wel meten en toetsen op uitschieters ⁽⁸⁾ .	
4.8.1	Baggerspecie toepassen in hetzelfde oppervlaktewaterlichaam in ophogingen in waterbouwkundige constructies, uitgezonderd de diepe plas, als bedoeld in artikel 35, onder d, Bbk	Toepasbaar, wel meten en toetsen op uitschieters ⁽⁸⁾ .	
4.8.2	Het in een ander oppervlaktewaterlichaam uitgezonderd een diepe plas ⁽¹⁾ : <ul style="list-style-type: none"> • verspreiden van baggerspecie (bij niet-sedimentdelende oppervlaktewaterlichamen) als bedoeld in artikel 35, onder g, Bbk en • het toepassen van baggerspecie en grond in ophogingen in waterbouwkundige constructies als bedoeld in artikel 35, onder d, Bbk. 	Rijkswater: PFOS = 3,7 PFOA = 0,8 Overige PFAS = 0,8 Anders: PFOS = 1,1 PFOA = 0,8 Overige PFAS = 0,8	
4.9.1	Baggerspecie en grond toepassen in niet-vrijliggende diepe plassen die in open verbinding staan met een rijkswater ^{(1) (6)}	PFOS = 3,7 PFOA = 0,8 Overige PFAS = 0,8	
4.9.2	Baggerspecie en grond toepassen in andere diepe plassen dan bedoeld onder 4.9.1 ⁽⁵⁾⁽⁶⁾	PFOS = 1,1 PFOA = 0,8 Overige PFAS = 0,8	

Voetnoten bij tabel:

- (1) Onder 'diepe plas' wordt verstaan: Een met water gevulde verdieping / put in de (water)bodem die ontstaan is als gevolg van zand-, grind-, of kleiwinning of dijkdoorbraak (zoals wielen en kolken).
Onder 'vrijliggende diepe plas' wordt verstaan: diepe plas, die niet is gelegen in een oppervlaktewaterlichaam in beheer bij het Rijk en die bovendien boven de spronglaag nauwelijks wordt gevoed door oppervlaktewater van elders (de verblijftijd van het water is voor 90% van het jaar langer dan een maand). Als de diepe plas is gelegen in een groter oppervlaktewaterlichaam wordt de rest van het oppervlaktewaterlichaam beschouwd als oppervlaktewater van elders.
Onder 'niet-vrijliggende diepe plas' wordt verstaan: diepe plas, gelegen in een oppervlaktewaterlichaam in beheer bij het

Rijk, of diepe plas die niet aan de definitie van vrijliggende plas voldoet. Deze definities zijn afkomstig uit de 'Handreiking voor het herinrichten van diepe plassen'.

- (2) Op de waarden uit deze tabel hoeft geen bodemtypecorrectie te worden toegepast als het gehalte van organische stof minder dan 10% bedraagt. Als het gehalte organisch stof ligt tussen 10-30% dient wel een bodemtypecorrectie uitgevoerd te worden. Als het gehalte organisch stof boven de 30% is aangetoond dient het gehalte organisch stof van 30% gebruikt te worden bij de bodemtypecorrectie.
- (3) Tenzij een lokale maximale waarde is vastgesteld (zie paragraaf 5).
- (4) PFOS en PFOA worden getoetst aan de hand van de sommatie van de concentraties lineair en vertakt. Overige PFAS worden getoetst per stof (dus niet gesommeerd).
- (5) Voor plassen waar nog geen verondieping heeft plaatsgevonden, kan niet van de toepassingswaarde in de tabel worden uitgegaan. In deze gevallen zal de waterbeheerder als bevoegd gezag in overleg met gemeente en provincie een uitvoerige afweging moeten maken of deze verondieping gewenst is en welke voorwaarden hieraan moeten worden gesteld. Hierbij moet op basis van de zorgplichten zelf worden bepaald welke kwaliteit grond en baggerspecie verantwoord kan worden toegepast.
- (6) Alleen indien in de nabijheid van de diepe plas geen kwetsbaar object is gelegen. Hiervoor is een toetsingskader opgenomen in de Handreiking voor de herinrichting van diepe plassen.
- (7) Indien meetgehalten onder de bepalingsgrens liggen, mag de beoordelaar naar analogie van bijlage G, onderdeel IV van de Rbk (Regeling bodemkwaliteit), ervan uitgaan dat de kwaliteit van de grond, grondwater, baggerspecie, bodem, bodem of oever van een oppervlaktewaterlichaam voldoet aan de toepassingswaarden.
- (8) Metingen om uitschieters te identificeren zijn bedoeld om te bepalen of er in partijen mogelijk sprake kan zijn van puntbronvervuilingen. Als vuistregel kan hiervoor de P95-waarde van een bepaalde PFAS worden gehanteerd.
Bagger uit rijkswateren: In 2007 is voor een aantal metalen het onderscheid tussen matig verontreinigde locaties en hot spots gemaakt op basis van bagger uit het riviereengebied (Maas en Rijn). Per stof zijn uit deze gegevens P95-waarden afgeleid. Destijds zijn geen PFAS gemeten, maar aangevuld met recente projecten van RWS is hieruit een P95-percentiel af te leiden: PFOS = 8,2 µg/kg d.s., PFOA = 0,8 µg/kg d.s., EtFOSAA = 5,5 µg/kg d.s., MeFOSAA = 1,0 µg/kg d.s.. Op basis hiervan kan voor overige PFAS de laagste van de genoemde waarden, 0,8 µg/kg d.s., worden aangehouden.
Bagger uit regionale wateren: In 2019 is in het kader van het herverontreinigingsniveau (HVN) een inventarisatie uitgevoerd van de gehalten PFAS in bagger uit regionale watergangen. Hiervoor zijn PFAS-gehalten verzameld en verwerkt in een database. Uitsluitend voor de stoffen die voldoende vaak zijn gemeten, zijn uit deze gegevens P95-waarden afgeleid: PFOS = 2,2 µg/kg d.s., PFOA = 0,9 µg/kg d.s., EtFOSAA = 1,8 µg/kg d.s. Voor overige PFAS kan de waarde 0,8 µg/kg d.s., worden aangehouden.
Hogere dan voornoemde waarden in respectievelijk bagger uit rijkswateren en regionale wateren kunnen een aanwijzing zijn voor de aanwezigheid van een puntbronvervuiling in de partij. Wat vervolgens de mogelijkheden zijn voor de betreffende partij, hangt onder meer af van de aantallen gemeten uitschieters, de hoogte van de gemeten waarden en de lokale situatie. Dit is aan het bevoegd gezag om te beoordelen.
- (9) Hier wordt met 'oppervlaktewaterlichaam' bedoeld: samenhangend geheel van vrij aan het aardoppervlak voorkomend water, met de daarin aanwezige stoffen, alsmede de bijbehorende bodem en oevers (met uitzondering van uitdrukkelijk krachtens de Waterwet aangewezen drogere oevergebieden), alsmede flora en fauna.
- (10) Oppervlaktewaterlichamen zijn 'sedimentdelend' als sediment vrij uitgewisseld kan worden tussen de oppervlaktewaterlichamen door stroming, wind of getij.

Gebiedsspecifiek beleid

De toepassingswaarden die in het handelingskader zijn opgenomen, zijn in beginsel voor het hele land bedoeld. Het verdient aanbeveling dat de betrokken overheden, zoals gemeenten, zelf het initiatief nemen om de aanwezigheid van PFAS op lokaal niveau preciezer in beeld te brengen. Zij hebben deze informatie namelijk nodig als grondslag voor hun gebiedsspecifieke beleid als zij lokale maximale waarden willen vaststellen die afwijken van de generieke waarden. Een van de vereisten die het Besluit bodemkwaliteit voor dergelijk gebiedsspecifiek beleid stelt is de vaststelling van een bodemkwaliteitskaart, die een beeld geeft van het voorkomen van PFAS in een aangewezen bodembeheergebied. Een dergelijke bodemkwaliteitskaart kan ook dienen als grondslag om op eenvoudige wijze de voor het toepassen benodigde milieuhygiënische verklaringen te kunnen afgeven en daarmee onderzoekslasten in individuele gevallen te beperken en vertraging bij het grondverzet te voorkomen.

Met gebiedsspecifiek beleid kan voor PFAS lokaal meer ruimte worden geboden, maar kan ook een strengere waarde worden vastgesteld dan de toepassingswaarden van het handelingskader. Via het vaststellen van minder strenge lokale maximale waarden kan worden afgeweken van het uitgangspunt van het Besluit bodemkwaliteit dat geen verslechtering van de bestaande bodemkwaliteit op een specifieke locatie is toegestaan. Dit houdt in dat de bestaande bodemkwaliteit op de locatie waar de grond of baggerspecie wordt toegepast kan verslechteren, maar omdat tot de lokale maximale waarde alleen grond en baggerspecie mogen worden toegepast die in het bodembeheergebied zelf zijn ontgraven, is op gebiedsniveau echter geen sprake van verslechtering.

De in het handelingskader opgenomen achtergrondwaarden kunnen in heel Nederland worden aangehouden, tenzij is of wordt voorzien in gebiedsspecifiek beleid ¹.

Als de wens bestaat om in het kader van gebiedsspecifiek beleid een lokale maximale waarde vast te stellen moet de gemeente, onderscheidenlijk waterbeheerder, een bodembeheergebied aanwijzen (indien de lokale maximale waarde een verslechtering op de locatie van toepassen toestaat) en een goede motivering, bij voorkeur in een nota bodembeheer, vaststellen die aan de eisen van het Besluit bodemkwaliteit voldoet. Daarbij kan gebruik worden gemaakt van de Risicotoolbox bodem, onderscheidenlijk de Risicotoolbox waterbodems. Deze zullen worden aangevuld met informatie over PFAS. Tot die tijd kan bij het vaststellen van lokale maximale waarden boven de risicogrenswaarde die door het RIVM zijn aangegeven, over de risico's van de lokale maximale waarden advies worden ingewonnen bij het RIVM.

Voor het vaststellen van soepelere waarden kan aanleiding bestaan als de bestaande bodemkwaliteit in een gebied slechter is dan de toepassingswaarden die landelijk worden gehanteerd, en de in het gebied vrijkomende grond en baggerspecie van slechtere kwaliteit hierdoor volgens de landelijke toepassingswaarden niet mag worden toegepast. Op voorwaarde dat in het aangewezen bodembeheergebied op gebiedsniveau sprake is van stand-still kunnen de nodige afwegingen worden gemaakt die vraag en aanbod van grond en baggerspecie binnen het gebied op elkaar afstemmen teneinde impasses bij het grondverzet en baggerwerkzaamheden te voorkomen.

¹ Overigens staat artikel 39 van het Besluit bodemkwaliteit niet in de weg aan het vaststellen van lokale maximale waarden voor PFAS die lager zijn dan de achtergrondwaarde. PFAS zijn immers niet-genormeerde stoffen waarvoor nog geen achtergrondwaarde is vastgesteld in de Regeling bodemkwaliteit.

