


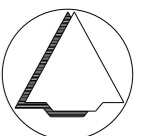


LEGENDA

- Besluitgebied
-  Besluitgebiedsgrens
- Besluitvlak
-  't West 24 te Donkerbroek
- Verklaring
-  Ondergrond

Gemeente Ooststellingwerf



NAAM PLAN
't West 24 te Donkerbroek

NAAM GML-BESTAND	DATUM	BLAD VAN BLADEN	FORMAAT
NL.IMRO.0085.OVtWest24-VG01	17-11-2024	1 VAN 1	A3



Best M ingenieursbureau
Molenweg 107 1436 BS AALSMEERDERBRUG
06 13300041 Info@bestm.nl



ruimtelijke plannen en advies
Twentepoort Oost 16A 7609 RG Almelo
0546 454466 www.bjz.nu

TEKENAAR	SCHAAL
MvL	1 : 1000