




LEGENDA

- Besluitgebied
-  Besluitgebiedsgrens
- Besluitvlak
-  't West 24 te Donkerbroek
- Verklaring
-  Ondergrond

Gemeente Ooststellingwerf



NAAM PLAN
't West 24 te Donkerbroek

NAAM GML-BESTAND
NL.IMRO.0085.OVtWest24-ON01

DATUM
14-2-2024

BLAD VAN BLADEN
1 VAN 1

FORMAAT
A3



Best M ingenieursbureau
Molenweg 107 1436 BS AALSMEERDERBRUG
06 13300041 Info@bestm.nl



ruimtelijke plannen en advies
Twentepoort Oost 16A 7609 RG Almelo
0546 454466 www.bjz.nu

TEKENAAR
MvL

SCHAAL
1 :1000