

LEGENDA

- Bestaande situatie:**
- Geometrie
 - Kadaster grens
 - Bebouwing
 - Bestaande boom
- Nieuwe situatie:**
- Kadaster grens
 - Waterlijn
 - Opritten, Bss k.f. dikte 80mm met betonnen opsluitband 100x200mm kleur grijs
 - Taludlijnen, te verbreden sloot
 - Haag
 - Boom langs verbreding sloot. Soort: Ets/Witig



Maten in meters, tenzij anders is vermeld
 Peilmaten in meters t.o.v. N.A.P., tenzij anders is vermeld
 Materiaalmaten in millimeters, tenzij anders is vermeld
 Diameters in millimeters, tenzij anders is vermeld

| nr. | omschrijving | gemaakt door | gecontroleerd door | in gave | datum |
|--------|---|--------------|--------------------|---------|------------|
| 3.0 | Doortrekken sloot in noordelijke richting - Diversen | JdL | AVI | AVI | 26-06-2023 |
| 6.0 | Verbreding watergang + toevoegen dwarsprofielen | JdL | AVI | AVI | 20-06-2023 |
| 5.0 | Aanpassen kavel woning nr.1 en 2 | JdL | AVI | AVI | 25-04-2023 |
| 4.0 | Verwijderen taksten | NJa | AVI | AVI | 02-02-2023 |
| 3.0 | Diverse aanpassingen nav reactie gemeente op 28-01-2023 | NJa | AVI | AVI | 30-01-2023 |
| 2.0 | Maatvoering en opritten | NJa | AVI | AVI | 08-11-2022 |
| 1.0 | Eerste uitgave | NJa | AVI | AVI | 04-11-2022 |
| versie | omschrijving | gemaakt door | gecontroleerd door | in gave | datum |

SITUATIE
SCHAAL 1 : 200

OPDRACHTGEVER
I.T.A. Advies BV

TEKENAAR
J. De Leeuw

PROJECTOMSCHRIJVING
Woningbouwplan 5 woningen Dr Beumerstraat Haulerwijk

TEKENINGOMSCHRIJVING
Situatietekeningen + dwarsprofielen

TEKENINGNUMMER
DRB-VO-WE-SIT_Woningen

STATUS
Definitief

TEKONAAR
J. De Leeuw

GECONTROLEERD
A. Visser

PLOTDATUM
20-06-2023


PROJECTNUMMER
2022042

SCHAAL
1:200

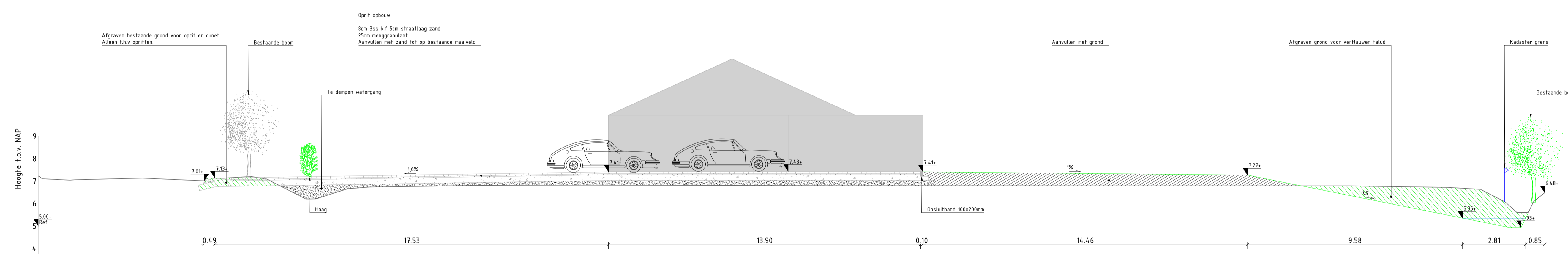
FORMAAT
A1(594x841)

BLAD IN BLADEN
1 van 2

www.ITA-Advies.nl



DWP-1
Bestaande situatie
1:100



DWP-1
Toekomstige situatie
1:100

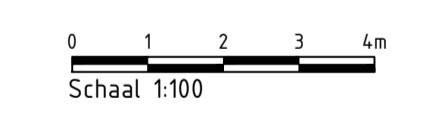
LEGENDA

Bestaande situatie:

- Geometrie
- Waterlijn
- Kadaster grens

Nieuwe situatie:

- Verharding
- Maaienveld
- Waterlijn
- Bss k.f. dikte 80mm
- Straallaag zand dikte 50mm
- Menggranulaat 0/31,5 dikte 250mm
- Zand
- Ontgraven bestaande maaienveld/talud
- Aanvullen met grond
- Haag
- Boom langs verbreding sloot. Soort: Els/Wilg



Maten in meters, tenzij anders is vermeld
 Peilmaten in meters t.o.v. N.A.P., tenzij anders is vermeld
 Materiaalmaten in millimeters, tenzij anders is vermeld
 Diameters in millimeters, tenzij anders is vermeld

| Revisie | Omschrijving | gemaakt | gecontroleerd | datum |
|---------|--|---------|---------------|------------|
| 7.0 | Doortrekken sloot in noordelijke richting + Diversen | JL | AVI | 26-06-2023 |
| 6.0 | Verbreding watergang + toevoegen dwarsprofielen | JL | AVI | 20-06-2023 |
| 5.0 | Aanpassen niveau tenzij met 1 van 2 | JL | AVI | 25-04-2023 |
| 4.0 | Verwijderen tekenen | Nja | AVI | 02-02-2023 |
| 3.0 | Diverse aanpassingen naar reactie gemeente op 26-01-2023 | Nja | AVI | 30-01-2023 |
| 2.0 | Maatvoering en opritten | Nja | AVI | 08-11-2022 |
| 1.0 | Eerste uitgave | Nja | AVI | 04-11-2022 |

OPDRACHTGEVER: I.T.A. Advies BV

TEKENAAR: J. De Leeuw

PROJECTSCHRIJVING: Woningbouwplan 5 woningen Dr Beumerstraat Haulerwijk

TEKENINGSCHRIJVING: Situatietekeningen + dwarsprofielen

TEKENINGSNUMMER: DRB-V0-WE-SIT_Woningen

STATUS: Definitief

TEKENAAR: J. De Leeuw

GECONTROLEERD: A. Visser

FORMAAT: A1(594x1050)

PILOTADATUM: 20-06-2023

BLAD IN BLADEN: 2 van 2

PROJECTNUMMER: 2022042

www.ITA-Advies.nl