

**LEGENDA**

- Bestaande situatie:**
- Geometrie
  - Kadaster grens
  - Bebouwing
  - Bestaande boom
- Nieuwe situatie:**
- Kadaster grens
  - Waterlijn
  - Opritten, Bss k.f. dikte 80mm met betonnen opsluitband 100x200mm kleur grijs
  - Taludlijnen, te verbreden sloot
  - Haag
  - Boom langs verbreding sloot. Soort: Ets/Witg

0 2 4 6 8m  
Schaal 1:200

Maten in meters, tenzij anders is vermeld  
 Peilmaten in meters f.ov. N.A.P., tenzij anders is vermeld  
 Materiaalmaten in millimeters, tenzij anders is vermeld  
 Diameters in millimeters, tenzij anders is vermeld

3.0	Doortrekken sloot in noordelijke richting - Diversaan	JdL	AVI	AVI	AVI	26-06-2023
6.0	Verbreding watergang + toevoegen dwarsprofielen	JdL	AVI	AVI	AVI	20-06-2023
5.0	Aanpassen kavel woning nr.1 en 2	JdL	AVI	AVI	AVI	25-04-2023
4.0	Verwijderen teksten	Nja	AVI	AVI	AVI	02-02-2023
3.0	Diverse aanpassingen nav reactie gemeente op 28-01-2023	Nja	AVI	AVI	AVI	30-01-2023
2.0	Maatvoering en opritten	Nja	AVI	AVI	AVI	08-11-2022
1.0	Eerste uitgifte	Nja	AVI	AVI	AVI	04-11-2022
versie	omschrijving	getekend	gecontroleerd	uitgegeven		datum

OPDRACHTGEVER  
**I.T.A. Advies BV**

PROJECTOMSCHRIJVING  
**Woningbouwplan 5 woningen Dr Beumerstraat Haulerwijk**

TEKENINGOMSCHRIJVING  
**Situatietekeningen + dwarsprofielen**  
Bijgewerkte architecten tekening

TEKENINGNUMMER  
DRB-VO-WE-SIT\_woningen

STATUS  
Definitief

TEKENAAR  
[Redacted]

GECONTROLEERD  
[Redacted]

PLOTDATUM  
20-06-2023

PROJECTNUMMER  
2022042


SCHAAL  
1:200

FORMAAT  
A1(594x841)

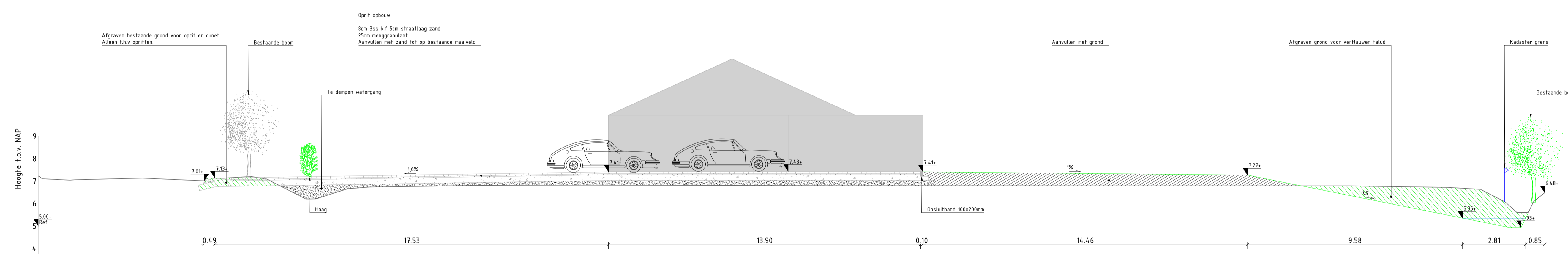
BLAD IN BLADEN  
1 van 2

www.ITA-Advies.nl

**SITUATIE**  
SCHAAL 1 : 200



DWP-1  
Bestaande situatie  
1:100



DWP-1  
Toekomstige situatie  
1:100

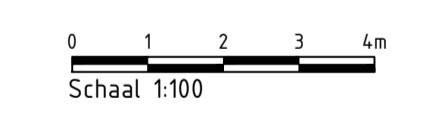
### LEGENDA

**Bestaande situatie:**

- Geometrie
- Waterlijn
- Kadaster grens

**Nieuwe situatie:**

- Verharding
- Maaienveld
- Waterlijn
- Bss k.f. dikte 80mm
- Straallaag zand dikte 50mm
- Menggranulaat 0/31,5 dikte 250mm
- Zand
- Ontgraven bestaande maaienveld/talud
- Aanvullen met grond
- Haag
- Boom langs verbreding sloot. Soort: Els/Wilg



Maten in meters, tenzij anders is vermeld  
 Peilmaten in meters t.o.v. N.A.P., tenzij anders is vermeld  
 Materiaalmaten in millimeters, tenzij anders is vermeld  
 Diameters in millimeters, tenzij anders is vermeld

7.0	Doortrekken sloot in noordelijke richting + Diversen	JL	AVI	AVI	26-06-2023
6.0	Verbreiding watergang + toevoegen dwarsprofielen	JL	AVI	AVI	20-06-2023
5.0	Aanpassen niveau tenzij met 1 van 2	JL	AVI	AVI	25-04-2023
4.0	Verwijderen tekenen	Nja	AVI	AVI	02-02-2023
3.0	Diverse aanpassingen naar reeds gemeente op 26-01-2023	Nja	AVI	AVI	30-01-2023
2.0	Maatvoering en opritten	Nja	AVI	AVI	08-11-2022
1.0	Eerste uitgave	Nja	AVI	AVI	04-11-2022
versie	omschrijving	getekend	gecontroleerd	uitgave	datum

OPDRACHTGEVER: I.T.A. Advies BV

TEKENAAR: J. De Leeuw

PROJECTSCHRIJVING: Woningbouwplan 5 woningen Dr Beumerstraat Haulerwijk

TEKENINGSCHRIJVING: Situatietekeningen + dwarsprofielen

TEKENINGSNUMMER: DRB-V0-WE-SIT\_Woningen

STATUS: Definitief

TEKENAAR: J. De Leeuw

GECONTROLEERD: A. Visser

FORMAAT: A1(594x1050)

PILOTADATUM: 20-06-2023

BLAD IN BLADEN: 2 van 2

PROJECTNUMMER: 2022042

www.ITA-Advies.nl