

OMGEVINGSVERGUNNING

2022-214

Burgemeester en Wethouders hebben op 21 oktober 2022 van J. Hofma, W A Nijenhuisweg 9, 8455 JS Katlijk, een aanvraag voor een omgevingsvergunning ontvangen voor het bouwen van een bedrijfswoning (vervanging). De aanvraag betreft de locatie W A Nijenhuisweg 4 Katlijk en is geregistreerd onder nummer 2022-214.

- dat het perceel is begrepen in het bestemmingsplan "Buitengebied 2007", waarin aan de gronden de bestemming 'agrarisches gebied 2' is toegekend;
- dat dit inhoudt dat de aangewezen gronden onder andere bestemd zijn voor agrarische gebouwen en een bedrijfswoning;
- dat voor de oppervlakte van het hoofdgebouw geldt dat deze ten hoogste 120 m² zal bedragen, tenzij de bestaande oppervlakte meer bedraagt;
- dat het bouwplan, conform de bepalingsmethode Buitengebied 2007, voorziet in een oppervlakte hoofdgebouw van 168 m²;
- dat het plan op dit onderdeel in strijd is met het bestemmingsplan;
- dat voor het bouwen een omgevingsvergunning is vereist als bedoeld in artikel 2.1 eerste lid onder a Wet algemene bepalingen omgevingsrecht (Wabo);
- dat de omgevingsvergunning wordt geweigerd indien de activiteit in strijd is met het bestemmingsplan (artikel 2.10 eerste lid onder c Wabo);
- dat in dat geval, conform artikel 2.10 lid 2 Wabo, de aanvraag mede wordt aangemerkt als een aanvraag om een vergunning voor een activiteit als bedoeld in artikel 2.1, eerste lid, onder c Wabo;
- dat de vergunning dan slechts wordt geweigerd indien vergunningverlening met toepassing van artikel 2.12 Wabo niet mogelijk is;
- dat uit artikel 2.12 lid 1 Wabo volgt dat als een aanvraag betrekking heeft op een activiteit als bedoeld in artikel 2.1, eerste lid onder c, de omgevingsvergunning slechts kan worden verleend als de activiteit niet in strijd is met een goede ruimtelijke ordening en – indien de activiteit in strijd is met het bestemmingsplan of de beheersverordening – met toepassing van het onder lid a onder 1^o, 2^o of 3^o genoemde;
- dat het bestemmingsplan niet voorziet in een afwijkingsbevoegdheid, waarmee medewerking aan het plan kan worden verleend;
- dat geen medewerking mogelijk is met toepassing van artikel 2.12 lid 1a onder 2^o Wabo jo artikel 2.7 Besluit omgevingsrecht (Bor) jo artikel 4 Bijlage II Bor, omdat het gebruik van gronden hierin niet als categorie is aangewezen;
- dat derhalve alleen medewerking kan worden verleend middels artikel 2.12 eerste lid sub a onder 3^o Wabo;
- dat deze afwijkingsbevoegdheid kan worden toegepast indien de activiteit niet in strijd is met een goede ruimtelijke ordening;
- dat het besluit moet zijn voorzien van een goede ruimtelijke onderbouwing;
- dat de bij de aanvraag ingediende ruimtelijke onderbouwing onderdeel uitmaakt van het besluit;
- dat het bouwplan in overeenstemming is met de provinciale en gemeentelijke voorwaarden die aan de oppervlakten voor woningen met bijgebouwen worden gesteld;

- dat conform de beleidsnotitie 'Harmonisatie bestemmingsplannen Buitengebied (gemeente herindeling 2014)' een maximale oppervlakte van 150 m² voor het hoofdgebouw mogelijk of tenzij de bestaande oppervlakte meer bedraagt, mits tevens aan een aantal criteria wordt voldaan;
- dat de oppervlakte van het hoofdgebouw op basis van de bepalingsmethode van het harmonisatiebeleid zal 117 m² bedragen en op basis van deze oppervlakte voornoemd beleidsuitgangspunt kan worden toegepast;
- dat het hier gaat om een vervanging van een hoofdgebouw en het aantal woningen niet zal toenemen;
- dat het hoofdgebouw geen onderdeel uitmaakt van een bebouwingslint;
- dat het plan hiermee ook voldoet aan de overige beleidscriteria;
- dat conform voornoemd gemeentelijk beleid medewerking aan het plan mogelijk is;
- dat de oppervlakte en de verschijningsvorm van het hoofdgebouw stedenbouwkundig gezien akkoord is;
- dat het bouwplan geen onevenredige afbreuk wordt gedaan aan de landschappelijke waarden en het straat- en bebouwingsbeeld;
- dat gezien de bestaande woning al gesloopt is, heeft een onderzoek / QuickScan flora en fauna geen toegevoegde waarde;
- dat hierdoor er sprake is van een zodanige ingreep, die geen effect zal hebben op beschermde plant- en diersoorten;
- dat het plan voor wat betreft het aspect milieu eveneens geen problemen of beperkingen oplevert voor de omgeving;
- dat er geen sprake is van een verkeer aantrekkende werking;
- dat er vanuit het oogpunt van externe veiligheid er geen belemmeringen aan de orde zijn;
- dat het plan landschappelijk gezien akkoord is;
- dat belangen van derden niet (onevenredig) worden geschaad;
- dat de kans op planschade nihil wordt geacht;
- dat het terrein geschikt is voor het beoogde gebruik;
- dat het besluit overeenkomstig afdeling 3.4 van de Algemene wet bestuursrecht is voorbereid;
- dat met ingang van 27 juli 2023 gedurende een termijn van zes weken een ontwerp-omgevingsvergunning met onderliggende stukken ter inzage hebben gelegen;
- dat gelegenheid is geboden tot het indienen van zienswijzen;
- dat hiervan tevoren kennis is gegeven op de wettelijk voorgeschreven wijze;
- dat geen zienswijzen zijn ingediend;
- dat de inhoud van de beleidsnotitie 'Harmonisatie bestemmingsplannen Buitengebied (gemeente herindeling 2014)', is aangewezen als categorie van gevallen waarin geen verklaring van geen bedenkingen, zoals bedoeld in artikel 2.27 Wet algemene bepalingen omgevingsrecht, van de raad is vereist;
- dat dit nader is aangegeven in de 'Regeling aanwijzing categorieën van gevallen ex artikel 6.5, derde lid, van het Besluit omgevingsrecht (Harmonisatie gemeentelijke herindeling 2014)';
- dat door het toepassen van het beleid in dit geval dan ook geen verklaring van geen bedenkingen van de raad benodigd is;

Overwegingen deel activiteit bouwen:

- dat het uiterlijk of de plaatsing van een bouwwerk beoordeeld moet worden overeenkomstig de in de Welstandsnota opgenomen welstandscriteria;
- dat er sprake is van een gebiedsgericht beoordelingskader;
- dat het hier betreffende bouwwerk is gelegen in welstandsgebied Stedenbouwkundige hoofdlijnen; oude kernen en linten ;

- dat aan deze gronden het welstandsniveau 2 is toegekend;
- dat voor veel voorkomende bouwplannen sneltoetscriteria zijn vastgesteld;
- dat onderhavig bouwplan niet is te rangschikken onder dergelijk veel voorkomend bouwplannen;
- dat Adviescommissie Ruimtelijke Kwaliteit Hûs en Hiem op 31 oktober 2022 een advies heeft afgegeven, waarin zij stellen dat het hier betreffende bouwwerk, rekening houdend met de in de welstandsnota opgenomen criteria, voldoet aan redelijke eisen van welstand;
- dat wij derhalve van mening zijn dat het uiterlijk en de plaatsing van het betreffende bouwwerk niet in strijd zijn met redelijke eisen van welstand;
- dat de gemeenteraad op 8 november 2012 heeft besloten dat de bouwplannen, die na 01-01-2013 worden ingediend, alleen nog getoetst worden aan het Bouwbesluit volgens Heerenveens model;
- dat, gelet op het bovengenoemd raadsbesluit, bouwplannen alleen op de onderdelen constructieve veiligheid, brandveiligheid en, van het onderdeel gezondheid, alleen luchtverversing (ventilatie) en geluid van buiten bij nieuwbouw worden getoetst aan Bouwbesluit 2012;
- dat de vergunninghouder zelf verantwoordelijk is om zijn/haar bouwplan te laten voldoen aan de andere eisen uit het Bouwbesluit 2012;
- dat ten aanzien van het onderdeel constructieve veiligheid voldoende aannemelijk is gemaakt dat het bouwplan, voor zover het de hoofdlijn van de constructie en het constructieprincipe betreft, voldoet aan de voorschriften van het Bouwbesluit 2012;
- dat eveneens ten aanzien van de overige, bovengenoemde onderdelen voldoende aannemelijk is gemaakt dat het bouwplan voldoet aan de voorschriften van het Bouwbesluit 2012;
- dat ter plaatse en nabij de nieuwbouwlocatie (woning) het onderstaande onderzoek is uitgevoerd, te weten:
 - verkennend bodemonderzoek W.A. Nijenhuisweg 4 Katlijk, Antea, kenmerk: 0481969.100, d.d. 8 februari 2023).
- dat uit de onderzoeksresultaten op en nabij het bouwterrein (boring 01 t/m 05) is gebleken dat:
 - zintuiglijk op het maaiveld en in de opgeboorde grond geen asbestverdachte materialen of andere bodemvreemde materialen zijn waargenomen die kunnen duiden op bodemverontreiniging;
 - in het mengmonster van de bovengrond geen verhoogde gehalten zijn aangetoond (ten opzichte van de achtergrondwaarden);
 - in het grondwater (op enige afstand van de locatie (peilbuis 08)) geen verhoogde concentraties zijn aangetoond (ten opzichte van de streefwaarden).
- dat uit de resultaten van het vooronderzoek ter plaatse van de geplande woning, gebaseerd op de NEN5725, geen vermoeden is op de mogelijke aanwezigheid van asbest in de bodem;
- dat op basis hiervan en de veldwaarnemingen tijdens het bodemonderzoek geen onderzoek naar asbest in bodem conform NEN5707 is uitgevoerd;
- dat gezien bovenstaande onderzoeksresultaten gesteld kan worden dat er geen sprake danwel vermoeden bestaat op de aanwezigheid van een geval van ernstige bodemverontreiniging ter plaatse van de nieuwbouwlocatie (woning) en dat de locatie geschikt is voor de beoogde functie.
- dat voldoende aannemelijk is gemaakt dat het bouwplan voldoet aan de voorschriften van de Bouwverordening;

Procedure

De besluitvormingsprocedure is uitgevoerd overeenkomstig het bepaalde in artikel 3.10 van de Wabo. De aanvraag ten behoeve van het vergroten en veranderen van een woning is beoordeeld voor de volgende activiteiten en op basis van genoemde artikelen:

- Bouwen van een bouwwerk (artikel 2.1 lid 1 sub a Wabo);
- Het gebruiken van gronden of bouwwerken in strijd met een bestemmingsplan (artikel 2.1 lid 1 sub c jo artikel 2.12 lid 1 sub a onder 3° Wabo).

Voorts is de aanvraag getoetst aan de Ministeriële regeling omgevingsrecht. Gebleken is dat de aanvraag voldoet en dat de gevraagde omgevingsvergunning kan worden verleend.

Het besluit is voorbereid overeenkomstig afdeling 3.4 Algemene wet bestuursrecht. In dit kader moet een ontwerp besluit gedurende zes weken ter inzage worden gelegd en wordt gelegenheid geboden tot het indienen van zienswijzen.

Besluit

Burgemeester en wethouders besluiten, gelet op artikel 2.1, 2.12 en 3.10 van de Wet algemene bepalingen omgevingsrecht de omgevingsvergunning te verlenen. De omgevingsvergunning wordt verleend onder de bepaling dat de gewaarmerkte stukken deel uitmaken van de vergunning.

De omgevingsvergunning wordt verleend voor de volgende activiteiten:

- Bouwen (artikel 2.1 lid 1 sub a Wabo).
- Handelen in strijd met regels Ruimtelijke Ordening (artikel 2.1 lid 1 sub c jo artikel 2.12 lid 1 sub a onder 3° Wabo).

Wij besluiten op grond van artikel 2.1.5 lid 3 van de bouwverordening dat er geen aanvullend bodemonderzoek naar bodemverontreiniging vereist is zoals bedoeld in artikel 2.4 van de Regeling omgevingsrecht.

Burgemeester en wethouders van Heerenveen. **2 oktober 2023**

Namens dit college,



, afdelingshoofd Vergunningen, Toezicht en Handhaving
S.Talstra.

Voorschriften:

Aan het besluit zijn de volgende voorschriften verbonden:

1. De houder van de vergunning dient, ten minste twee dagen voor aanvang, de afdeling handhaving op de hoogte te stellen van de start van de volgende werkzaamheden (indien van toepassing):
 - de start van de werkzaamheden (inclusief ontgravingwerkzaamheden);
 - de aanvang van heiwerkzaamheden;
 - de aanvang van grondverbeteringwerkzaamheden;
 - het storten van beton.

Tevens dient de voltooiing van de bouwwerkzaamheden te worden doorgegeven. Bij voorkeur per mail via bouwmelding@heerenveen.nl of [e-formulier](#) (www.e-inwoner.nl/prod/fr/Heerenveen/Melding_bouwwerkzaamheden/new)

2. Bij nieuwbouw zullen de juiste plaats en peil van de begane grondvloer door een landmeetkundige van de afdeling IBOR worden aangewezen, telefoonnummer 0513-617888, minimaal 5 werkdagen vooraf.
3. Uiterlijk 3 weken voor aanvang van de desbetreffende bouwwerkzaamheden moeten de constructieve detailgegevens en -bescheiden (zoals bedoeld in artikel 2.7 lid 1 onderdeel a van de Regeling omgevingsrecht) ingediend worden via www.omgevingsloket.nl. Voor meer informatie zie het informatieblad 'Richtlijnen constructie Gemeente Heerenveen'.

Niet eerder mag worden gestart met de desbetreffende bouwwerkzaamheden dan nadat bovenstaande constructieve gegevens en bescheiden door de Gemeente Heerenveen zijn goedgekeurd.





























4. Indien er tijdens de (graaf)werkzaamheden een vermoeden van bodemverontreiniging wordt aangetroffen, dient de gemeente Heerenveen hiervan zo spoedig mogelijk in kennis te worden gesteld.

Vrijkomende grond mag binnen het bouwterrein worden verwerkt zonder aanvullende voorwaarden. Hierbij moet conform de bepalingen uit de Regeling en het Besluit bodemkwaliteit, rekening worden gehouden met het separaat ontgraven van grond met verschillende milieuhygiënische kwaliteit (zoals bij boring 12 grenzend aan de nieuwbouwlocatie).

5. Hergebruik van vrijkomende grond als bodem buiten het bouwperceel in de gemeente Heerenveen kan alleen plaatsvinden overeenkomstig de bepalingen in het gemeentelijk Bodembeheerplan en rekening houdend met PFAS. Hiertoe dient vooraf, afhankelijk van de gewenste toepassing, veelal een digitale melding te worden gedaan via de website www.meldpuntbodemkwaliteit.nl. Geadviseerd wordt vooraf nadere informatie hieromtrent in te winnen bij de afdeling Vergunningen van gemeente Heerenveen.
6. Het op een andere wijze toepassen/hergebruiken van vrijkomende grond buiten het bouwterrein in de gemeente Heerenveen dient plaats te vinden overeenkomstig de bepalingen van het Besluit Bodemkwaliteit rekening houdend met PFAS. Geadviseerd wordt vooraf nadere informatie in te winnen bij de gemeente Heerenveen, afdeling Vergunningen.
7. Bij toepassing/hergebruiken van vrijkomende grond buiten gemeente Heerenveen wordt geadviseerd vooraf de gewenste toepassing bij de betreffende gemeente af te stemmen.

par Bij deze vergunning behoren:

- beschikking;
- formulier aanvraag omgevingsvergunning;
- tekeningen/bijlagen:

 2023-05-02_Ruimtelijke_motivat..._W.A._Nijenhuisweg_4_Katlijk	4-5-2023 09:42
 20230208-0481969.100-_VO_Nijenhuisweg_4_te_Katlijk-revisie_01	3-3-2023 14:45
 Verklaring_bedrijfswoning	28-2-2023 12:09
 W2N_22-2700_20221025_CB	3-11-2022 11:55
 W2N_22-2700_20221101_U-101	3-11-2022 11:55
 W2N_22-2700_20221101_U-102	3-11-2022 11:55
 Materiaal_Hofma	27-10-2022 18:14
 20800-20_Bouwbedrijf_Postma_B.V.	21-10-2022 15:54
 20800-20-BB_Bouwbedrijf_Postma_B.V.	21-10-2022 15:54
 32944-20_Bouwbedrijf_Postma_B.V.	21-10-2022 15:54
 32944-20-BB_Bouwbedrijf_Postma_B.V.	21-10-2022 15:54
 ce_gelaagd_glas.	21-10-2022 15:54
 Hitachi-NL-Yutaki-brochure	21-10-2022 15:54
 KOMO_aansluitdocument_binnendeuren_	21-10-2022 15:54
 kwaliteitsverklaring_KVT_detailering	21-10-2022 15:54
 PDB18-013-PS-isolatievloer	21-10-2022 15:54
 productinformatie_velux_dakraam_ggl	21-10-2022 15:54
 Rc-berekeningen_dak_Postma	21-10-2022 15:54
 Rc-berekeningen_wanden_houtenbekleding_Postma	21-10-2022 15:54
 Rc-berekeningen_wanden_houtengevels_Postma	21-10-2022 15:54
 Rc-berekeningen_wanden_Postma	21-10-2022 15:54
 waarden_1.0_5-13-4	21-10-2022 15:54
 Yutaki-S80-Combi-2019-NL-Specificatieblad_	21-10-2022 15:54
 22026_Hofma_Katlijk-V06_bouwaanvraag	21-10-2022 15:54
 22026_kleurenschema	21-10-2022 15:54
 670892336_EFB1A09944CB437DB906F9E19C730CC3	21-10-2022 15:54
 berekening-bouwbesluit-Hofma	21-10-2022 15:54
 GPR_Materiaal	21-10-2022 15:54
 uniec3_22026_Hofma_Katlijk_2022-10-12_090837	21-10-2022 15:54

Beroep

Binnen zes weken na de verzenddatum van dit besluit kunt u hiertegen beroep instellen bij de sector bestuursrecht van de arrondissementsrechtbank, Postbus 1702, 8901 CA Leeuwarden. Het beroepschrift moet op grond van artikel 6:5 j° 7:1 van de Awb ondertekend zijn en moet tenminste bevatten de naam en het adres van de indiener, de dagtekening en een omschrijving van het besluit waartegen het beroep zich richt, alsmede de gronden van het beroep. Bij het beroepschrift dient zo mogelijk een afschrift van dit besluit te worden overlegd. Voor het instellen van beroep is een griffierecht verschuldigd. De griffier zendt hiervoor een rekening.

U kunt ook digitaal beroep instellen bij genoemde rechtbank via <http://loket.rechtspraak.nl/bestuursrecht>. Daarvoor moet u wel beschikken over een elektronische handtekening (DigiD). Kijk op de genoemde site voor de precieze voorwaarden.

Verzoek om een voorlopige voorziening

Het kan zijn dat u wegens spoedeisende omstandigheden wilt voorkomen dat het besluit onmiddellijk wordt uitgevoerd. Ook kan het zijn dat u in de problemen komt door een negatief besluit en u niet kunt wachten op de beslissing op uw beroepschrift. In dat geval kunt u, naast het indienen van uw beroepschrift, aan de Voorzieningenrechter van de Rechtbank te Leeuwarden vragen om een zogenaamde "voorlopige voorziening" te treffen. De Voorzieningenrechter is namelijk bevoegd het besluit te schorsen of een bepaalde maatregel te nemen. Het adres is als volgt:

Voorzieningenrechter Rechtbank Noord-Nederland, locatie Leeuwarden
sector Bestuursrecht
Postbus 1702
8901 CA Leeuwarden
telefoon: (058) 2341555
fax: (058) 2341530

Ook dit verzoek kunt u digitaal indienen op de hierboven vermelde wijze.

Inwerkingtreding besluit

De ontheffing treedt, indien er geen beroep wordt aangetekend, conform artikel 3.24 lid 4 Wro, in werking met ingang van de zevende week na de dag van bekendmaking van dit besluit. Dit betekent dat er vanaf dat moment gebouwd kan worden.
