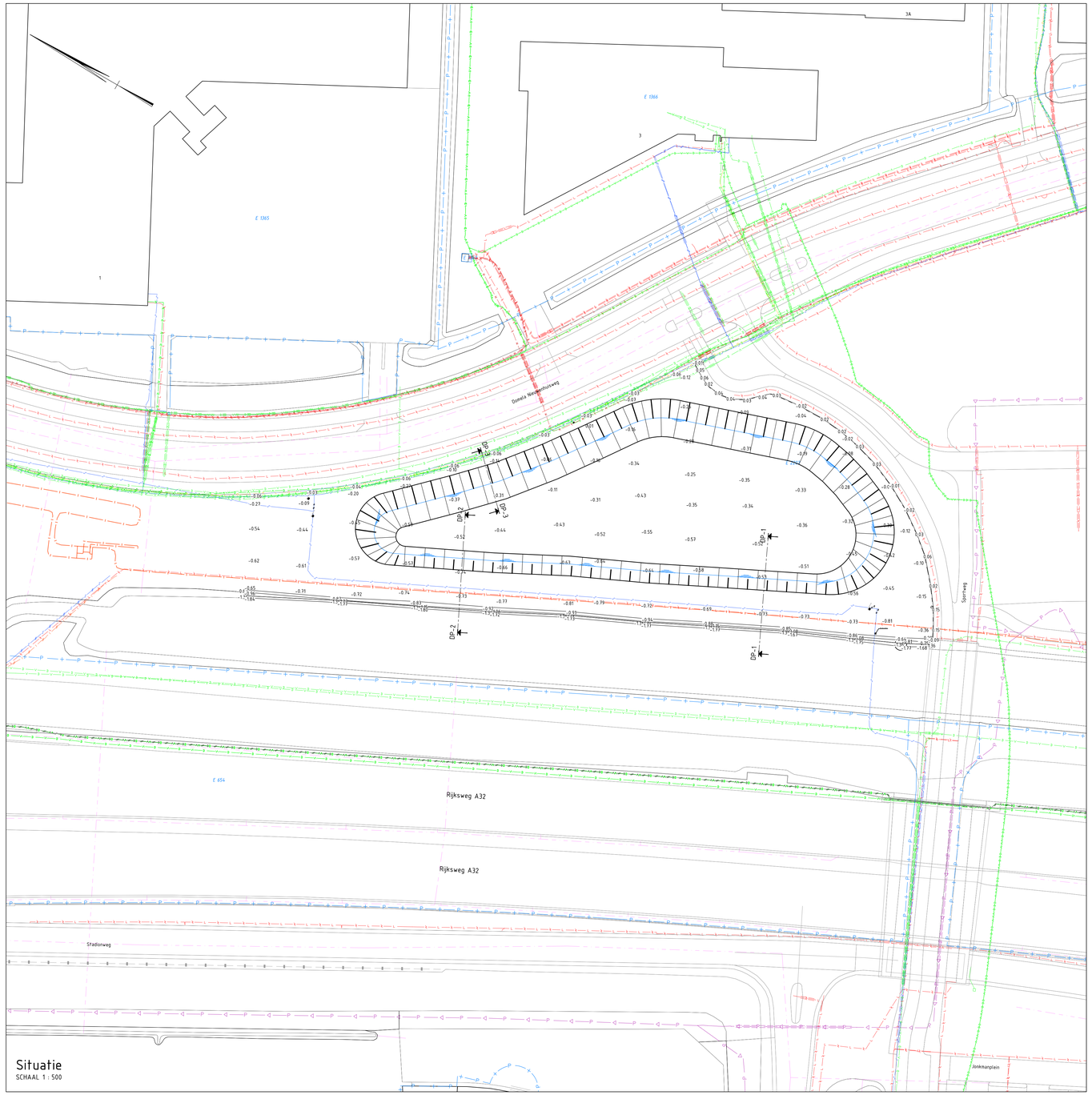

Situatie
SCHAAL 1 : 500

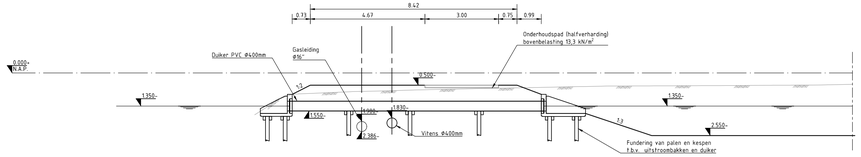

Afstand	-10.000	-4.395	-3.770	-3.145	-3.250	-2.899	-1.963	-0.969	-0.339	0.000	0.500	1.988	2.400	3.223	4.173	5.110	6.056	6.998	7.942	8.886	9.831	10.784	11.739	12.694	13.643	14.590	15.544	16.498	17.444	17.737	18.799	19.860	18.990	20.000
Bestaande Hoogte	1	-1.195	-1.195	-1.134	-1.109	-0.984	-0.827	-0.785	-0.798	-0.830	-0.912	-0.724	-0.687	-0.649	-0.609	-0.637	-0.612	-0.593	-0.574	-0.555	-0.536	-0.533	-0.528	-0.524	-0.519	-0.515	-0.510	-0.506	-0.499	-0.496	-0.493	-0.489	-0.449	-0.446

Dwarsprofiel DP-1

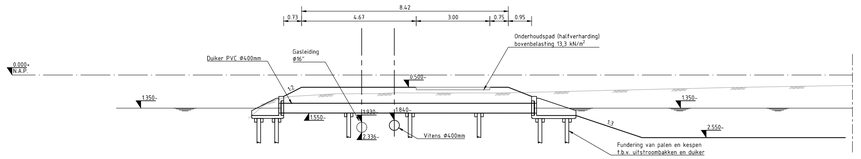

Afstand	-10.000	-4.494	-4.156	-3.844	-2.905	-2.605	-2.097	-1.769	-0.991	-0.791	-0.390	0.000	0.424	1.388	2.190	3.073	3.958	4.844	5.612	6.601	6.859	7.723	8.191	9.190	10.703	11.614	12.489	13.579	14.461	15.661	15.821	16.995	17.751	18.741
Bestaande Hoogte	1	-1.179	-1.135	-1.110	-0.905	-0.897	-0.897	-0.878	-0.791	-0.765	-0.765	-0.762	-0.729	-0.739	-0.739	-0.739	-0.729	-0.739	-0.739	-0.739	-0.685	-0.658	-0.635	-0.611	-0.587	-0.563	-0.543	-0.519	-0.495	-0.501	-0.493	-0.477	-0.446	-0.424

Dwarsprofiel DP-2

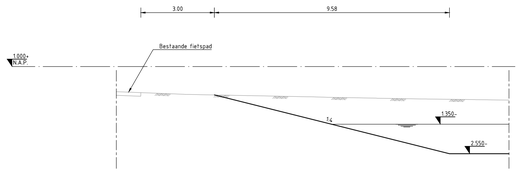

Afstand	-1.000	0.000	14.139	18.314	3.645	3.145	3.028	4.489	5.383	6.170	7.470	8.531	9.595	10.596	11.473	12.609	13.600	14.604	15.600
Bestaande Hoogte	1	-2.060	-0.117	-0.137	-0.192	-0.192	-0.168	-0.188	-0.208	-0.223	-0.257	-0.269	-0.288	-0.303	-0.319	-0.334	-0.343	-0.363	-0.363

Dwarsprofiel DP-3

Dwarsprofielen
SCHAAL 1 : 100

Verklaring

Situatie

- Bestaande bebouwing
- 3 Huisnummer
- Bestaande situatie
- Kadastrale grens
- DP-2 DP-2 Locatie dwarsprofiel

Kabels en leidingen

- Buisleiding gevaarlijke inhoud
- Vervallen buisleiding gevaarlijke inhoud
- Datatransport
- Vervallen datatransport
- Laagspanning
- Middenspanning
- Gas hoge druk
- Gas lage druk
- Waterleiding
- Vervallen waterleiding
- Riolering vrijverval
- Riolering persleiding

Gekoppelde Xrefs:
XR-486113-BGT-6-0001.dwg
XR-486113-INM-6-0001.dwg
XR-486113-KAD-6-0001.dwg
XR-486113-KL-6-0001.dwg
XR-486113-S-1-0001.dwg

0 10 20 30 40m

Maten in meters tenzij anders vermeld
Materialen in millimeters
Hoogtematen in meters t.o.v. N.A.P.

Nr	Datum	Wijziging	Tek
C1	17-11-2023	DIVERSE	GW
C0	12-07-2023	CONCEPT	GWa

Opdrachtgever
Gemeente Heerenveen
Inrichting beheer openbare ruimte

Projectomschrijving
Watercompensatie Skoatterwâld

Tekeningomschrijving
Voorlopig Ontwerp
Situatietekening
Bovengrondse Infra en Dwarsprofielen

Tekeningnummer
486113-S-1-0001

Tekenaar
G. van der WAL

Projectleider
J.K.E. Renkema

Schaal
1:500/1:100

Formaat
A1 (594x1050 mm)

Blad in bladen
1 IN 1

Status
CONCEPT

Wijz. nr.
C1

www.anteagroup.nl

anteagroup

Y:\SOMDOSYS\DOS486113\Projecten\gisweb\243117-C1\486113-S-1-0001.dwg