

Burgemeester en wethouders van de gemeente Zeewolde,

gelezen het voorstel van afdeling Ruimtelijke Plannen en Vergunningen d.d.  
17 augustus 2023;  
gelet op artikel 3.9 a Wet ruimtelijke ordening;



## Besluit

**Zeewolde**

1. In te stemmen met de wijzigingen ten opzichte van het ontwerpplan overeenkomstig bijlage 2, de Lijst met aanpassingen;
2. Het uitwerkingsplan Zeewolde (Polderwijk Noord)- Eilandenbuurt zoals vastgelegd in de verbeelding NL.IMRO.0050.UPPNEILANDB2-ON01 op de gebruikte ondergrond BGT (versie 23 november 2021) met in achtname van de onder 1 bedoelde wijzigingen vast te stellen;
3. Met toepassing van 6.12 tweede lid onder a van de Wet ruimtelijke ordening geen exploitatieplan vast te stellen

Zeewolde, 29 augustus 2023

Burgemeester en wethouders van Zeewolde,  
de secretaris, de burgemeester,

K.C. Hamstra

G.J. Gorter

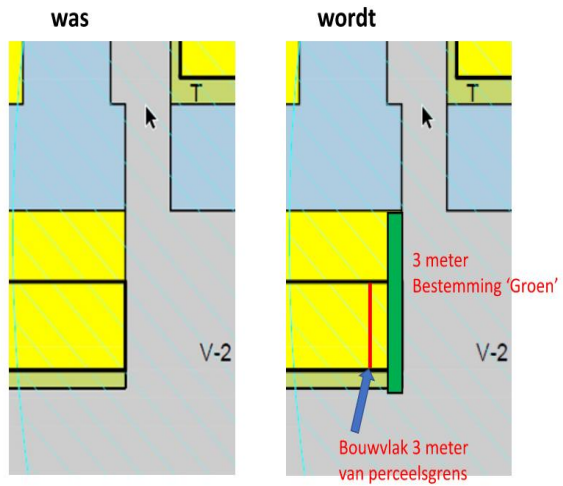
**Bijlage 2: Lijst met aanpassingen**

**Ambtshalve wijzigingen**

Ambtshalve worden de volgende wijzigingen op de verbeelding aangebracht;

**a. Bouwvlak verkleinen en groen bestemming toevoegen**

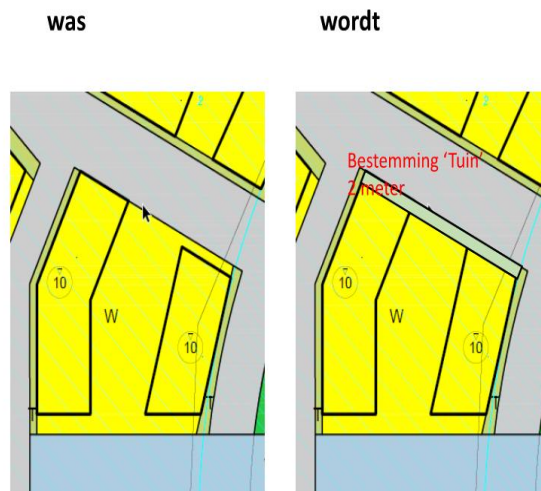
locatie



**Zeewolde**

**b. Bestemming tuin toevoegen**

locatie



- c. Bestemming wonen aanpassen naar bestemming verkeer omdat dit parkeren worden

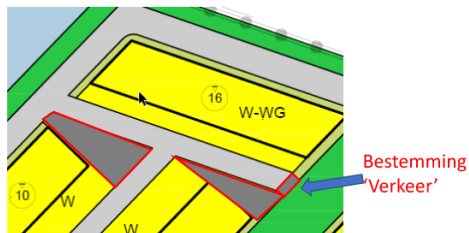
locatie



was



wordt



- d. Aanduiding 1 woning toevoegen op vrijstaande woningen

was

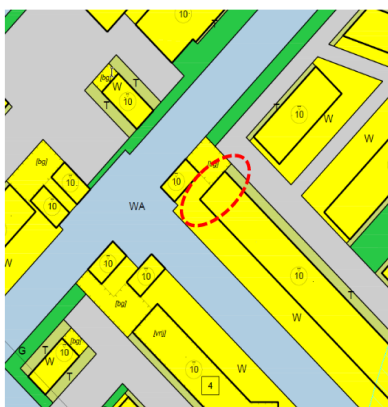


wordt



- e. Bouwvlak 3 meter van perceelsgrens gelegd

locatie



was



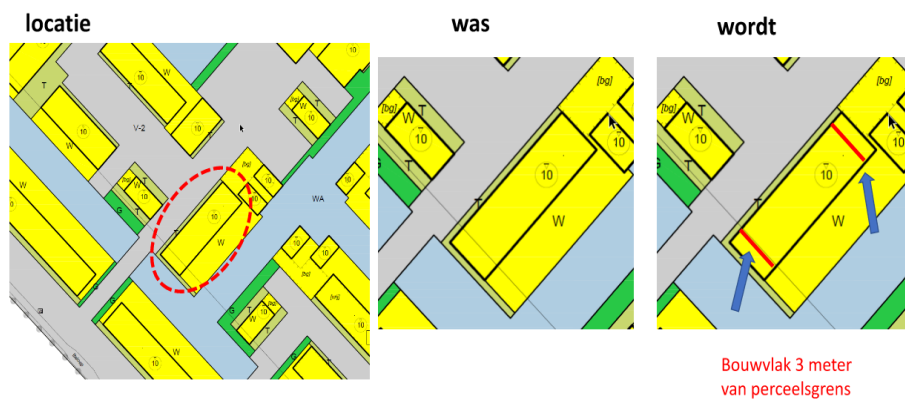
wordt



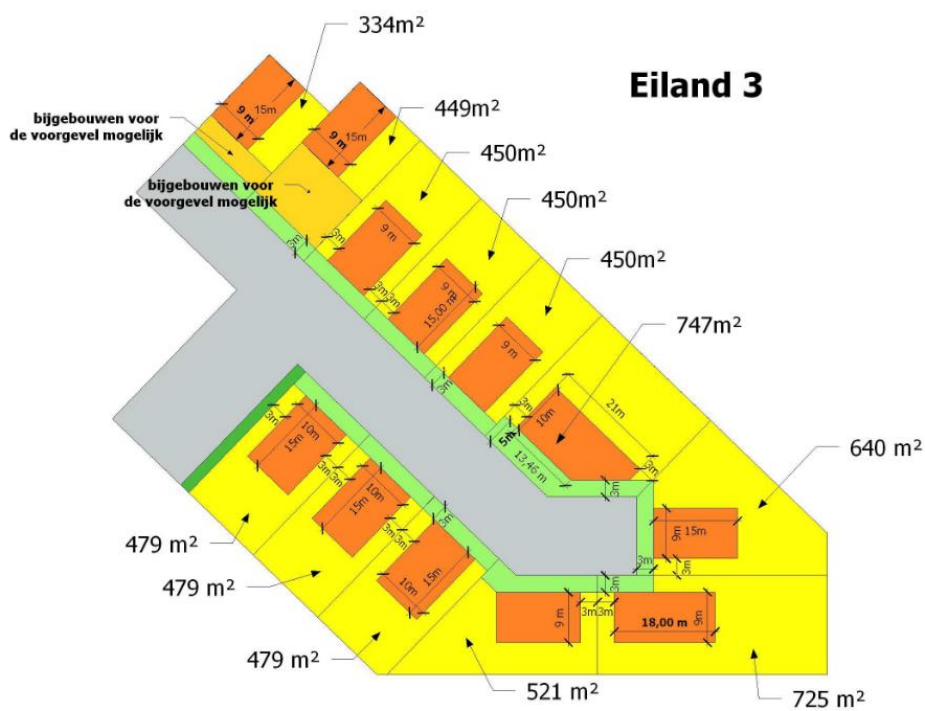
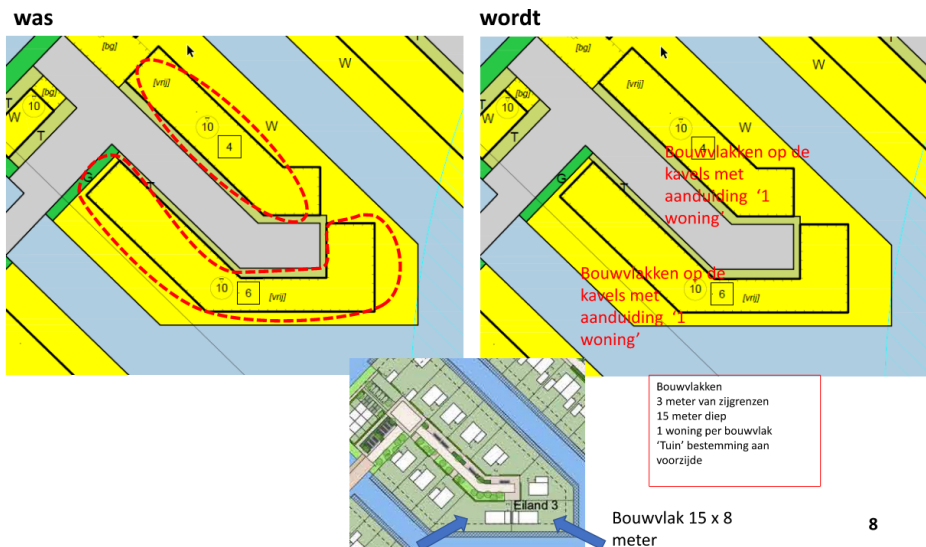
## f. Bouwvlak doortrekken rondom



## g. Bouwvlak op 3 meter uit perceelsgrens gelegd



h. Bouwvlakken per kavel en 1 woning aangeduid op eiland 3 vrije kavels:





i. Bouwvlakken per kavel en 1 woning aangeduid op eiland 2 vrije kavels:

