

# Natuurtoets Tangerveldweg 18, Alteveer

*Toetsing in het kader van de Wet natuurbescherming (Wnb)*

Omgevingsvergunningen

Wijzigingsplannen

**Uw specialist in Bestemmingsplannen**

Rood voor Rood - Ruimte voor Ruimte

Ruimtelijk advies

## NATUURTOETS TANGERVELDWEG 18, ALTEVEER

Auteur:  
Veldwerk uitgevoerd door:  
Gecontroleerd door: Ecofect B.V.  
Opdrachtgever: Bouwkundig Ontwerpburo Wilzing  
Status: Definitief  
Datum: 11-01-2022  
Projectnummer: 2020-459



**INHOUDSOPGAVE**

<b>HOOFDSTUK 1</b>	<b>INLEIDING</b>	<b>3</b>
1.1	AANLEIDING	3
1.2	DOELSTELLING	3
<b>HOOFDSTUK 2</b>	<b>PLANGEBIED</b>	<b>4</b>
2.1	LIGGING	4
2.2	IMPRESSIE EN BEGRENZING	4
2.3	VOORGENOMEN INGREPEN	6
2.4	VASTSTELLEN VAN HET ONDERZOEKSGBIED	8
<b>HOOFDSTUK 3</b>	<b>WETTELIJK KADER</b>	<b>9</b>
3.1	WET NATUURBESCHERMING	9
3.2	WET RUIMTELIJKE ORDENING: NATUURNETWERK NEDERLAND	11
<b>HOOFDSTUK 4</b>	<b>WERKWIJZE</b>	<b>12</b>
4.1	NATURA 2000	12
4.2	SOORTENBESCHERMING	12
4.3	HOUTOPSTANDEN	13
4.4	WET RUIMTELIJKE ORDENING: NATUURNETWERK NEDERLAND	13
<b>HOOFDSTUK 5</b>	<b>RESULTATEN GEBIEDSBESCHERMING</b>	<b>14</b>
5.1	NATURA 2000	14
5.2	NATUURNETWERK NEDERLAND	15
<b>HOOFDSTUK 6</b>	<b>RESULTATEN SOORTBESCHERMING</b>	<b>16</b>
6.1	VOGELS	16
6.2	GRONDGEBONDEN ZOOGDIEREN	17
6.3	VLEERMUIZEN	17
6.4	OVERIGE SOORTEN	18
6.5	SAMENVATTENDE TABEL	19
<b>HOOFDSTUK 7</b>	<b>CONCLUSIE EN ADVIES</b>	<b>20</b>
<b>BIJLAGEN</b>		<b>22</b>
BIJLAGE 1	GERAADPLEEGDE BRONNEN	23
BIJLAGE 2	TOELICHTING OP WETTELIJKE KADERS	24
BIJLAGE 3	VRIJGESTELDE SOORTEN PER PROVINCIE	27
BIJLAGE 4	NATUURKALENDER	28

## Hoofdstuk 1

## INLEIDING

### 1.1 Aanleiding

Er zijn plannen voor de herontwikkeling van een perceel gelegen aan de Tangerveldweg 18 in Alteveer. De initiatiefnemer ziet toe op de uitbreiding van de bebouwing en kweekgronden.

Omdat overtreding van de wet- en regelgeving voor beschermde soorten en gebieden op voorhand niet uitgesloten kan worden, is BJZ.nu door initiatiefnemer gevraagd om ecologisch onderzoek uit te voeren. In voorliggend rapport worden de bevindingen van het uitgevoerde onderzoek gepresenteerd. Naast een beschrijving van het onderzoeksgebied, de onderzoeksopzet en de resultaten van het onderzoek, worden de wettelijke consequenties van de voorgenomen activiteiten weergegeven.

### 1.2 Doelstelling

In het voorliggende rapport worden mogelijke effecten van het project op de natuur in kaart gebracht en getoetst aan de kaders van de Wnb (Soortbescherming, Gebiedsbescherming en bescherming van Houtopstanden) en de provinciale verordening voor het onderdeel betreffende het Natuurnetwerk Nederland (NNN). Op basis van de onderzoeksresultaten worden de wettelijke consequenties in beeld gebracht. De resultaten hebben in principe een geldigheid van drie jaar. Wijzigingen in het project of wezenlijke veranderingen binnen het onderzoeksgebied kunnen invloed hebben op de beoordeelde effecten. In dat geval dient een nieuwe beoordeling plaats te vinden.

De onderzoeksvragen voor deze natuurtoets zijn:

- Welke beschermde planten en dieren en beschermde nesten, holen, vaste rust-, verblijf- en voortplantingsplaatsen en andere beschermde functies kunnen voorkomen binnen (de invloedssfeer van) het plangebied?
- Welke negatieve effecten kunnen vanuit het voornemen op deze gebieden, soorten en houtopstanden worden verwacht of niet worden uitgesloten?
- Zijn er voorzorgsmaatregelen te treffen om deze effecten te voorkomen?
- Is er nader onderzoek nodig om effecten op beschermde gebieden te bepalen en/of om de aanwezigheid van beschermde soorten vast te stellen of uit te sluiten?

## Hoofdstuk 2 PLANGEBIED

### 2.1 Ligging

Het plangebied (Figuur 2.1) bevindt zich aan de Tangerveldweg 18, Alteveer. Het plangebied is omgeven door agrarische erven.



Figuur 2.1: Ligging van het plangebied (rode ster en rode omlijning) (Bron: PDOK).

### 2.2 Impressie en begrenzing

Het plangebied (Figuur 2.2) is ingericht ten behoeve van het hoveniersbedrijf. In het plangebied staat een bedrijfswoning met pannendak en gemetselde gevels. Ten noordwesten van de woning staat een opslagschuur, welke in relatief slechte staat van onderhoud verkeert. Het noordelijke gedeelte van het plangebied is ingericht als kweekgrond. De rest van het erf wordt ingevuld door erfverharding en gras.



Figuur 2.2: Impressie van het plangebied (Bron: Google Maps).





Figuur 2.3: Impressie grond kwekerij.



Figuur 2.4: Impressie grond kwekerij.



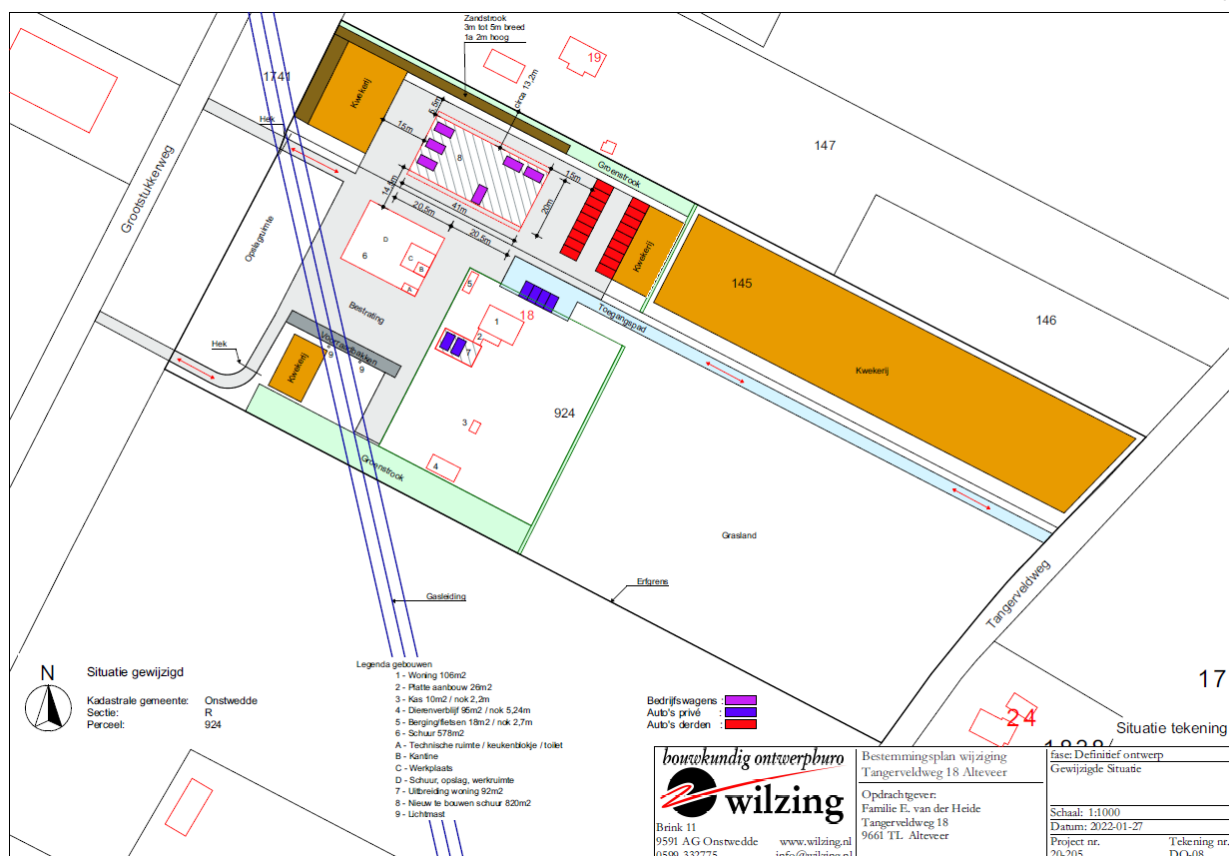
Figuur 2.5: Impressie grond kwekerij.



Figuur 2.6 (links): Impressie woning vanaf het oostpunt; Figuur 2.7 (rechts): Impressie woning vanaf zuidoostpunt.







Figuur 2.11: Verbeelding van het wenselijk eindbeeld (Bron: Initiatiefnemer).



Figuur 2.12: Impressie van de nieuw aan te bouwen bebouwing, met links de uitbreiding van de bedrijfswoning en rechts de nieuwe opslagschuur.

De volgende activiteiten worden getoetst op relevantie t.a.v. de Wet natuurbescherming:

- Verwijderen beplanting;
- Verbouwen gevels bestaande bebouwing;
- Uitvoeren grondverzet;
- Bouwwerkzaamheden;
- Aanleggen erfverharding;
- Aanleggen erfbeplanting.

Voorgenoemde ingrepen zijn onder te verdelen in tijdelijke en permanente effecten.

**Tijdelijke effecten** treden voornamelijk, maar niet uitsluitend, op tijdens de uitvoering van de werkzaamheden. Deze tijdelijke effecten kunnen leiden tot de verstoring van rust- en voortplantingsplaatsen als gevolg van geluid, stof en trillingen tijdens de werkzaamheden.

**Permanente effecten** daarentegen kunnen een gevolg zijn van de activiteiten zelf alsmede de resultaten hiervan. Ze kunnen leiden tot:



- Mogelijk afname/verdwijnen van beschermde vaste rust- of voortplantingsplaatsen en/of jaar rond beschermde nesten;
- Vernielen/verdwijnen van beschermde soorten;
- Aantasting van de kwaliteit van het leefgebied van beschermde soorten.

#### **2.4 Vaststellen van het onderzoeksgebied**

Naast een tijdelijk effect in het plangebied, kan het voorkomen dat een voorgenomen activiteit een negatief effect heeft op beschermde soorten of beschermd natuurgebied buiten het plangebied. Dit noemen we de invloedssfeer. De omvang van de invloedssfeer wordt bepaald door de duur, aard en omvang van de tijdelijke en/of permanente nieuwe situatie. Bij het bepalen van de invloedssfeer wordt gekeken naar de uitvoering van de fysieke werkzaamheden, zoals sloop- en bouwwerkzaamheden en de invloed van stikstof.

Het plangebied grenst aan agrarische erven. Het is niet aannemelijk dat beschermde waarden nabij het plangebied negatief beïnvloed worden door uitvoering van de voorgenomen activiteiten. Er is geen aanleiding te veronderstellen dat beschermde soorten en/of -waarden buiten het plangebied op een dusdanige wijze aangetast worden, dat dit leidt tot wettelijke consequenties. De fysieke werkzaamheden hebben een minimale invloedssfeer, daarom wordt het onderzoeksgebied gelijkgesteld aan het plangebied.

## Hoofdstuk 3 WETTELIJK KADER

Het wettelijk kader weergeeft de diverse kaders waaraan het initiatief getoetst wordt.

### 3.1 Wet natuurbescherming

De biodiversiteit (soortenrijkdom) in Europa gaat al geruime tijd achteruit. In verband met het grensoverschrijdende karakter van de natuur is het van belang om de bescherming van deze soortenrijkdom op Europees niveau aan te pakken. Zo wordt voorkomen dat de natuur in nationaal en internationaal verband eenvormiger wordt. Daartoe is in 1979 de Vogelrichtlijn opgesteld en in 1992 de Habitatrichtlijn, welke in 2017 zijn samengevoegd onder één wet, de Wet natuurbescherming (Wnb). Deze richtlijnen hebben twee componenten: soortenbescherming en gebiedsbescherming. Alle EU-lidstaten wijzen beschermde gebieden aan voor specifieke (leefgebieden van) (vogel-)soorten. De onder beide richtlijnen aangewezen beschermde gebieden vormen het Natura 2000-netwerk. De Nederlandse bijdrage aan dit Europese netwerk van beschermde natuurgebieden bestaat uit ruim 160 gebieden.

#### 3.1.1 Natura 2000

Het gebiedsbeschermingsdeel van de Wet natuurbescherming (Wnb) heeft als doel het beschermen van Natura 2000-gebieden (Vogelrichtlijn- en/of Habitatrichtlijngebieden) in Nederland. Projecten die significante gevolgen voor deze gebieden kunnen hebben, zijn in beginsel – zonder vergunning – niet toegestaan. Ook het vaststellen van plannen zoals een bestemmingsplan of een inpassingsplan is niet toegestaan, indien het betreffende plan significante gevolgen kan hebben voor Natura 2000-gebieden. Naast directe effecten (bijv. ruimtebeslag), dient ook gekeken te worden naar indirecte effecten als gevolg van externe werking (bijv. door geluid, licht en stikstofdepositie). De eerste stap in de toetsing is vaak een voortoets of effectenbeoordeling. Als significante gevolgen in de voortoets niet op voorhand met zekerheid kunnen worden uitgesloten, dan is een passende beoordeling noodzakelijk. In dat geval is voor een project een vergunning noodzakelijk op grond van artikel 2.7 Wet natuurbescherming.

#### 3.1.2 Soortenbescherming

In de Wnb is de soortenbescherming in Nederland geregeld. In de wet zijn lijsten opgenomen met beschermde soorten. In de Wnb worden drie verschillende beschermingsregimes gehanteerd waaraan verschillende verbodsbepalingen zijn gekoppeld:

##### Soorten Vogelrichtlijn (artikel 3.1 e.v.):

- lid 1) Het is verboden opzettelijk van nature in Nederland in het wild levende vogels van soorten als bedoeld in artikel 1 van de Vogelrichtlijn te doden of te vangen;
- lid 2) Het is verboden opzettelijk nesten, rustplaatsen en eieren van vogels als bedoeld in het eerste lid te vernielen of te beschadigen, of nesten van vogels weg te nemen;
- lid 3) Het is verboden eieren van vogels als bedoeld in het eerste lid te rapen en deze onder zich te hebben;
- lid 4) Het is verboden vogels als bedoeld in het eerste lid opzettelijk te storen;
- lid 5) Het verbod, bedoeld in het vierde lid, is niet van toepassing indien de storing niet van wezenlijke invloed is op de staat van instandhouding van de desbetreffende vogelsoort.

##### Soorten Habitatrichtlijn (artikel 3.5 e.v.):

- lid 1) Het is verboden in het wild levende dieren van soorten, genoemd in bijlage IV, onderdeel a, bij de Habitatrichtlijn, bijlage II bij het Verdrag van Bern of bijlage I bij het Verdrag van Bonn, in hun natuurlijk verspreidingsgebied opzettelijk te doden of te vangen;
- lid 2) Het is verboden dieren als bedoeld in het eerste lid opzettelijk te verstoren;
- lid 3) Het is verboden eieren van dieren als bedoeld in het eerste lid in de natuur opzettelijk te vernielen of te rapen;

- lid 4) Het is verboden de voortplantingsplaatsen of rustplaatsen van dieren als bedoeld in het eerste lid te beschadigen of te vernielen;
- lid 5) Het is verboden planten van soorten, genoemd in bijlage IV, onderdeel b, bij de Habitatrichtlijn of bijlage I bij het Verdrag van Bern, in hun natuurlijke verspreidingsgebied opzettelijk te plukken en te verzamelen, af te snijden, te ontwortelen of te vernielen.

#### Andere Soorten (artikel 3.10 e.v.)

lid 1) Onverminderd artikel 3.5, eerste, vierde en vijfde lid, is het verboden:

- onderdeel a. in het wild levende zoogdieren, amfibieën, reptielen, vissen, dagvlinders, libellen en kevers van de soorten, genoemd in de bijlage, onderdeel A, bij deze wet, opzettelijk te doden of te vangen;
- onderdeel b. de vaste voortplantingsplaatsen of rustplaatsen van dieren als bedoeld in onderdeel a opzettelijk te beschadigen of te vernielen, of
- onderdeel c. vaatplanten van de soorten, genoemd in de bijlage, onderdeel B, bij deze wet, in hun natuurlijke verspreidingsgebied opzettelijk te plukken en te verzamelen, af te snijden, te ontwortelen of te vernielen.

Ten aanzien van de andere beschermde soorten geldt dat het bevoegd gezag (provincies c.q. ministerie van LNV) de vrijheid hebben om soorten binnen deze categorie vrij te stellen van de verbodsbepalingen uit ontheffingsplicht artikel 3.10 uit de Wnb. Voor beschermde soorten die niet zijn vrijgesteld dient bij overtreding van de verbodsbepalingen uit de Wnb een ontheffing te worden aangevraagd. Het is ook mogelijk om voor beide categorie soorten te werken volgens een goedgekeurde gedragscode die is afgestemd op de Wet natuurbescherming. Er is dan geen ontheffing nodig.

#### **3.1.3 Zorgplicht**

Binnen de Wnb, artikel 1.11, is de algemene zorgplicht opgenomen die na streeft om het doden, verontrusten en beschadigen van aanwezige soorten te voorkomen en indien voorkomen in redelijkheid niet mogelijk is, dit zoveel mogelijk te beperken. Deze geldt ten alle tijden voor alle in het wild levende dieren en planten en hun directe omgeving en voor Natura 2000-gebieden.

#### **3.1.4 Houtopstanden**

In de Wnb is ook de bescherming van houtopstanden geregeld. Dit is een implementatie van de oude Boswet die het doel had om bossen te beschermen. Dit geldt nog steeds. Het uitgangspunt is dat Er netto geen oppervlakte bos mag verdwijnen.

De handhaving hiervan ligt in principe bij de provincies en in sommige gevallen bij het Ministerie van LNV, Rijksdienst voor Ondernemend Nederland.

Onder houtopstanden wordt verstaan: een zelfstandige eenheid aan bomen, boomvormers, struiken, hakhout of vriend, die een oppervlakte grond beslaat vanaf 10 are of bestaat uit een bomenrij van meer dan 20 bomen. Wanneer een houtopstand gekapt wordt, of er andere maatregelen genomen worden die (eventueel indirect) tot het verminderen van het oppervlakte bos leiden geldt er een meld- en herplantingsplicht, tenzij:

- het bomen op erven of in tuinen zijn;
- het fruitbomen en windschermen om boomgaarden zijn;
- het wilgen of populieren langs wegen of landbouwgrond zijn;
- het kerstbomen (niet ouder dan 20 jaar) zijn;
- het kweekgoed is;
- het dunnen van een houtopstand is;
- het uit populieren, wilgen, essen of elzen bestaande beplantingen bedoeld voor de productie van houtige biomassa en die:

- minimaal eens per tien jaar worden geoogst;
- bestaan uit minstens tienduizend stoven per hectare ;
- na 1 januari 2013 zijn aangelegd.
- het houtopstanden zijn binnen de begrenzing van een bebouwde kom.

Volgens artikel 4.2 is het verboden een houtopstand geheel of gedeeltelijk te vellen zonder daar (zoels hiervoor genoemd) melding van te doen bij Gedeputeerde Staten. Aan de hand van een kapmelding kan de provincie ervoor kiezen om een kapverbod op te leggen (maximaal 5 jaar), ter bescherming van bijzondere natuur of landschapswaarden.

Daarnaast geldt er voor kap van houtopstanden een herplantplicht: binnen 3 jaar moet het gevelde deel weer zijn herplant. Kan deze niet worden uitgevoerd op het oorspronkelijke perceel, dan kan er compensatie plaatsvinden door de herplant te realiseren op een ander perceel. De voorwaarden hiervan verschillen per provincie.

Er geldt daarentegen geen meldingsplicht of verplichting om binnen 3 jaar te herplanten als er wordt gewerkt met een goedgekeurde gedragscode waarin een werkwijze is opgenomen die waarborgt dat:

- er geen afbreuk wordt gedaan aan bijzondere natuur- of landschapswaarden;
- de te vellen houtopstanden geen deel uitmaken van een boskern;
- herplanting op een bosbouwkundig verantwoorde wijze plaatsvindt;
- de grond waarop herbeplanting plaatsvindt ten minste dezelfde kwaliteit heeft als de grond waarop de gevelde houtopstand zich bevond;
- de grond waarop de herbeplanting plaatsvindt ten minste een gelijke oppervlakte heeft als de grond waarop de gevelde houtopstand zich bevond.

Daarnaast is er een vrijstelling van de herplantplicht mits het bijdraagt aan het halen van de instandhoudingsdoelstellingen voor Natura 2000-gebieden en opgelegde mitigatie of compensatie in het kader van vergunningen of ontheffingen, nodig zijn voor aanleg en het onderhoud van brandgangen op natuurterreinen en houtkap voor biomassaplantages.

### **3.2 Wet ruimtelijke ordening: Natuurnetwerk Nederland**

In de Wet ruimtelijke ordening (Wro) is het ruimtelijk beleid op rijks-, provinciaal en gemeentelijk niveau vastgesteld, waarin onder andere de bescherming van het Natuurnetwerk Nederland (NNN)/voorheen Ecologische Hoofdstructuur (EHS) is verankerd. De EHS werd officieel geïntroduceerd in het Natuurbeleidsplan en is daarna opgenomen in de Nota Ruimte, welke inmiddels vervangen is door de Nationale omgevingsvisie (NOVI). Kaderstellende regels ten aanzien van o.a. NNN/EHS zijn opgenomen in het Besluit algemene regels ruimtelijke ordening (Barro). Bij geplande ingrepen die binnen het NNN/EHS vallen moet het belang van de natuurbescherming worden afgewogen tegen andere belangen, indien de voorgenomen ingreep negatief uitwerkt op de aanwezige natuurwaarden. De kern van de afweging vormt het 'nee, tenzij'-principe. Dit wil zeggen dat schadelijke ingrepen niet zijn toegestaan, tenzij er andere belangen zijn die de ingreep rechtvaardigen. In dat geval zijn compenserende maatregelen voorgeschreven.

Concrete beleidsregels ten aanzien van de NNN in Groningen zijn opgenomen in de vigerende provinciale ruimtelijke verordening van de provincie.



## Hoofdstuk 4 WERKWIJZE

In dit hoofdstuk worden de wettelijk vastgelegde beoordelingskaders toegelicht waaraan het initiatief getoetst wordt.

### 4.1 Natura 2000

Voor de oriëntatie in het kader van de Gebiedsbescherming is bekeken of nabijgelegen Natura 2000-gebieden mogelijk significante directe en indirecte effecten ondervinden van de beoogde ingrepen.

### 4.2 Soortenbescherming

In de Wnb is de soortenbescherming in Nederland geregeld. Voor de totstandkoming van het advies betreffende dit onderzoek zijn de volgende stappen gezet:

1. Bureaustudie;
2. Veldbezoek;
3. Concluderende analyse.

#### Bureaustudie

De bureaustudie bestaat uit het bestuderen van (de geschiedenis van) het plangebied, bronnenonderzoek en een analyse van de flora- en faunagegevens van de Nationale Databank Flora en Fauna (NDFF).

Voor verdere verkenning in het kader van de Soortenbescherming is een analyse van de bestaande flora- en faunagegevens uitgevoerd. Hierbij zijn de gegevens van beschermde soorten in een straal van 500 meter rondom het plangebied van de laatste 5 jaar opgevraagd in de NDFF.

Het plangebied bestaat uit bebouwing, kweekgronden, tuin en agrarische cultuurgrond. Gelet op de inrichting en het gevoerde beheer, behoort het plangebied mogelijk tot functioneel leefgebied van diersoorten uit onderstaande soortgroepen:

- Vogels;
- Vleermuizen;
- Grondgebonden zoogdieren.

Het is niet te verwachten dat beschermde soorten als amfibieën, reptielen, libellen, vissen, dag- en nachtvlinders, bladmossen, sporenplanten, haften en kreeftachtigen binnen het onderzoeksgebied voorkomen omdat het onderzoeksgebied geen geschikte habitat vormt voor deze soorten of omdat het plangebied buiten de landelijke verspreiding van deze soortgroepen ligt. Het is niet aannemelijk dat soorten, of soortgroepen, die (soms) moeilijk nieuwe leefgebieden koloniseren, zich spontaan buiten het normale verspreidingsgebied vestigen. Dit geldt bijvoorbeeld voor sommige kleine grondgebonden zoogdieren, reptielen en voor planten. Het plangebied ligt buiten de nationale verspreiding van beschermde reptielen en amfibieën. Alle voorkomende amfibieën (kleine watersalamander, gewone pad, bruine kikker en bastaardkikker) zijn door de provincies voor ruimtelijke ingrepen vrijgesteld van de Wet natuurbescherming. De beschermde vissen zijn rivieroptrekkende zoutwater soorten die niet of nauwelijks in Nederland worden aangetroffen. Door de afwezigheid van rivierlandschap binnen de invloedssfeer van de beoogde werkzaamheden valt negatief effect op deze soorten op voorhand uit te sluiten. Door de afwezigheid van laagveenmoerassen en (schone) vegetatierijke vennen en diepe meren binnen de invloedssfeer van de werkzaamheden kan de aanwezigheid van de gevlekte witsnuitlibel, groene glazenmaker en sierlijke witsnuitlibel en gestreepte waterroofkever uitgesloten worden. Tot slot ligt er geen duingebied, stedelijk gebied of schrale grasvegetatie binnen de invloedssfeer van de beoogde werkzaamheden, waardoor de aanwezigheid van beschermde vlinders als de aarbeivlinder, bruine eikenpage, duinparelmoervlinder, grote vos, iepenpage, kormavvlinder en sleedoornpage uitgesloten kan worden.

## Veldbezoek

Het veldbezoek heeft een verkennend karakter en kan daarom niet worden gezien als uitputtende soorteninventarisatie. In het kader van het natuurwaardenonderzoek is het plangebied op 20 december 2022 te voet bezocht door Q. Vos. Het plangebied is visueel en auditief onderzocht op de aanwezigheid van beschermde flora- en faunawaarden. Hierbij is gebruik gemaakt van een verrekijker en een zaklamp. Tijdens het veldbezoek was het 9 graden Celsius en bewolkt.

Gedurende het veldbezoek is het volgende onderzocht:

- Houtopstanden en struweel;
- Bestaande bebouwing en potentiële rust- en verblijfsplaatsen;
- (Mogelijke voortplantings) Wateren;
- Sporen in de vorm van holen en nesten;
- Sporen in de vorm van pootafdrukken, graaf-, krab- en bijtsporen;
- Sporen in de vorm van fecaliën, veren/haren en prooiresten;
- Overige indicaties die wijzen op de aanwezigheid van beschermde soorten.

## Analyse en conclusie

Aan de hand van de verzamelde verspreidingsgegevens en de resultaten van het veldbezoek is beoordeeld voor welke beschermde soorten geschikt habitat aanwezig is in en/of rondom het plangebied. De beoogde ingrepen zijn beoordeeld in relatie tot de biotoopeisen van de beschermde soorten uit het plangebied. Bij voldoende zekerheid over het al dan niet voorkomen van beschermde soorten, zijn mogelijke (negatieve) effecten bepaald. Bij onvoldoende zekerheid worden vervolgstappen geadviseerd. Ten slotte is beoordeeld of wettelijke consequenties aan de orde zijn.

In hoeverre het mogelijk is om een complete effectenanalyse te maken, is afhankelijk van de volledigheid en bruikbaarheid van de beschikbare verspreidingsgegevens en duidelijkheid over de beoogde werkzaamheden en uitvoeringsplanning.

## 4.3 Houtopstanden

In de Wet natuurbescherming is de bescherming van Houtopstanden, hout en houtproducten in Nederland geregeld. De bescherming van houtopstanden richt zich op de instandhouding van het oppervlakte bos in Nederland. Artikel 4.2 uit de Wnb verbiedt het zonder melding (gedeeltelijk) vellen van houtopstanden groter dan tien are of van meer dan twintig rijbomen. In voorliggend geval is er sprake van de kap van minder dan 5 bomen, waardoor er geen sprake is van overtreding van de verbodsbepalingen als weergegeven in H4 van de Wnb. Om deze reden worden Houtopstanden ook niet verder behandeld in voorliggende rapportage.

## 4.4 Wet ruimtelijke ordening: Natuurnetwerk Nederland

In de Wet ruimtelijke ordening is het ruimtelijk beleid op rijks-, provinciaal en gemeentelijk niveau vastgesteld, waarin onder andere de bescherming van Natuurnetwerk Nederland (NNN) is verankerd. Provincies zijn verantwoordelijk voor de veiligstelling en ontwikkeling van het NNN. Ter beoordeling van de voorgenomen activiteiten in relatie tot de NNN is gekeken naar de nabijheid van NNN en de eventuele (negatieve) effecten op de aanwezige natuurwaarden.

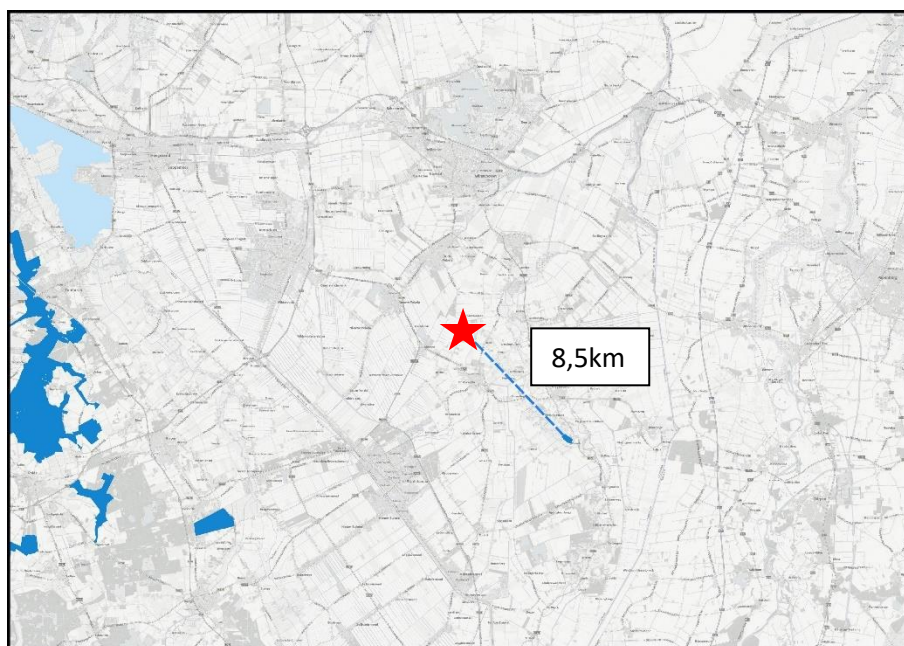
## Hoofdstuk 5 RESULTATEN GEBIEDSBESCHERMING

In dit hoofdstuk wordt ingegaan op het mogelijke effect van de voorgenomen activiteiten op Natura 2000-gebied en het Natuurnetwerk Nederland (NNN).

### 5.1 Natura 2000

#### 5.1.1 Ligging t.o.v. het plangebied

Het plangebied ligt op minimaal 8,5 kilometer afstand van het meest nabijgelegen Natura 2000-gebied, Lieftingsbroek (Figuur 5.1).



Figuur 5.1: Ligging van Natura 2000 in de omgeving van het plangebied (rode ster). Gronden die tot Natura 2000 behoren worden met de blauwe kleur op de kaart aangeduid. De minimale afstand tussen het plangebied en Natura 2000-gebied bedraagt 8,5 km (Bron: PDOK).

#### 5.1.2 Effectbeoordeling

##### *Beoordeling uitvoering fysieke activiteiten*

Het plangebied is niet zichtbaar vanuit Natura 2000-gebied. Van verstoringseffecten, zoals geluid, optische verstoring of licht is gezien de effectafstanden geen sprake. Gelet op de aard en omvang van de voorgenomen activiteiten en de afstand tussen plangebied en Natura 2000-gebied, wordt een negatief effect op instandhoudingsdoelen van Natura 2000-gebied uitgesloten.

##### *Beoordeling stikstof (ontwikkelfase)*

Naar aanleiding van de uitspraak van de Raad van State op 2 november 2022, is de partiële vrijstelling voor de aanlegfase/bouwfase niet meer geldig. De al definitief verleende vergunningen ondervinden hier geen gevolgen van, in tegenstelling tot de nog te verlenen vergunningen. Dit houdt in dat stikstofemissie welke ontstaat gedurende de ontwikkelfase ook beoordeeld dient te worden op mogelijke negatieve effecten op Natura-2000 gebied. Gezien de afstand tussen het plangebied en het meest nabij gelegen Natura 2000-gebied, kan niet op voorhand worden uitgesloten dat negatieve effecten als gevolg van de beoogde werkzaamheden plaatsvinden. Een stikstofberekening wordt noodzakelijk geacht voor de ontwikkelfase.

##### *Beoordeling stikstof (toekomstige gebruiksfase)*

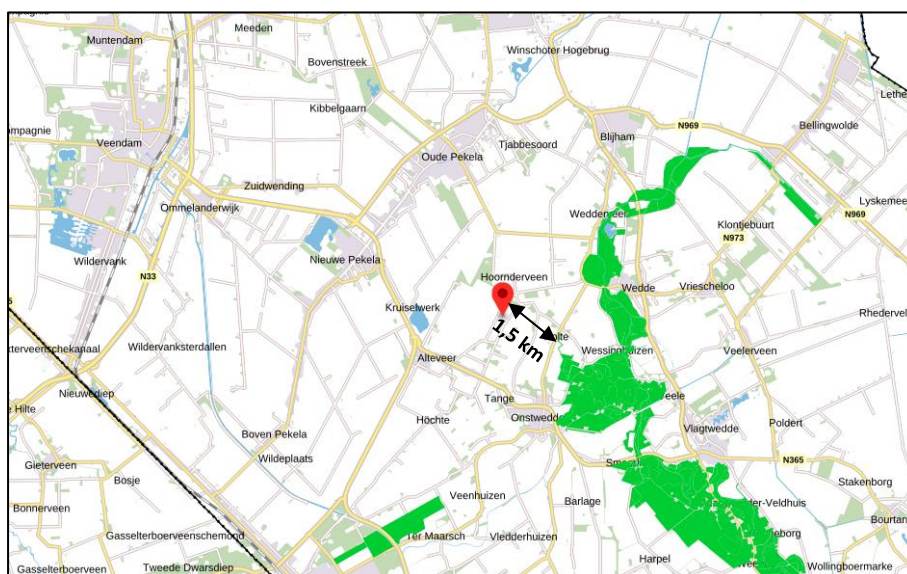
Het is aannemelijk dat de voorgenomen ingrepen voor een afname van verkeersbewegingen zal zorgen ten opzichte van de huidige situatie. Door de omvang en ingebruikname van het plangebied kan een negatief effect op Natura 2000-gebied niet uitgesloten worden. Om vast te kunnen stellen of

sprake is van toename van stikstofdepositie in Natura 2000-gebied, dient een stikstofberekening uitgevoerd te worden.

## 5.2 Natuurnetwerk Nederland

### 5.2.1 Ligging t.o.v. het plangebied

Het plangebied ligt op minimaal 1,5 kilometer afstand van gronden die tot het NNN behoren. Het plangebied ligt daarmee buiten de begrenzing van het NNN. In Figuur 5.2 wordt de ligging van het NNN in de omgeving van het plangebied weergegeven.



Figuur 5.2: Ligging van Natuurnetwerk Nederland in de omgeving van het plangebied (rode stip). Gronden die tot NNN behoren worden met de groene kleur op de kaart aangeduid. De minimale afstand tussen het plangebied en gronden die tot NNN behoren bedraagt 1,5 km (Bron: Ruimtelijkeplannen.nl).

### 5.2.2 Beschermingsregime

De bescherming van het NNN kent geen externe werking. Omdat het plangebied buiten het Natuurnetwerk Nederland ligt, hoeft voorgenomen initiatief niet getoetst te worden aan provinciaal beleid t.a.v. Natuurnetwerk Nederland.



## Hoofdstuk 6 RESULTATEN SOORTBESCHERMING

In dit hoofdstuk wordt ingegaan op de (mogelijke) aanwezigheid van beschermde soorten en de bijbehorende wettelijke consequenties van de voorgenomen ingrepen.

### 6.1 Vogels

#### 6.1.1 Jaarrond beschermde nestsoorten

Er worden geen soorten met jaarronde nestbescherming binnen de invloedssfeer van de beoogde werkzaamheden verwacht. De pannen van het pannendak sluiten strak aan (Figuur 6.1) en ligt dusdanig strak tegen de dakrand dat deze geen toegang bieden voor de huismus om het dak te betreden. De bestaande schuur (Figuur 6.2) wordt daarentegen wel als geschikt nestgebied beschouwd, deze blijft echter behouden en ondervindt geen verstoringen als gevolg van de realisatie van de bijgebouwen. De aanwezigheid van de gierzwaluwen kan worden uitgesloten omdat dit een uitgesproken urbane soort is en zich uiterst zelden vestigt in kleinere dorpen, verspreide lintbebouwing of gehuchten. In de bomen en struiken op en rond het plangebied zijn geen (takken)nesten gevonden van jaarrond beschermde nest soorten, waardoor de soorten die een duidelijk nest bouwen of die koloniebroeders zijn (boomvalk, buizerd, havik, roek, ooievaar, sperwer en wespendif) kunnen worden uitgesloten. Er zijn in het plangebied geen aanwijzingen gevonden dat roofvogels en uilen een vaste rust- of nestplaats bezetten. Aanwezigheid van deze soorten is doorgaans gemakkelijk vast te stellen aan de hand van braakballen, schijtsporen en ruiveren. In en rond het plangebied zijn tevens ook geen holenbomen of nestkasten aanwezig waar soorten die gebruik maken van holten en speciale nestkasten (steenuil, kerkuil en ransuil) gebruik van kunnen maken.



Figuur 6.1 (links): Impressie van het pannendak aan de zijde van het nieuw te bouwen bijgebouw aan de bedrijfswoning; Figuur 6.2 (rechts): Impressie van het pannendak van de bestaande schuur.

#### 6.1.2 Categorie 5 beschermde nest soorten

Er worden geen nesten van soorten met een categorie 5 nestbescherming binnen de invloedssfeer van de beoogde werkzaamheden verwacht. De woning biedt geen mogelijkheid voor bijvoorbeeld spreeuwen om de woning te betreden en de kweekgrond waar de schuur wordt bijgebouwd (Figuur 2.3) wordt als ongeschikt nestgebied beschouwd omdat er weinig tot geen dekking is voor eventuele predatoren door de lage vegetatie of afwezigheid hiervan.

#### 6.1.3 Vogelsoorten algemeen

Gedurende het veldbezoek zijn er geen nesten aangetroffen van vogelsoorten zonder jaarronde nestbescherming in of in directe omgeving van de beoogde ingrepen. Aangrenzend aan het plangebied is struweel aanwezig welke mogelijk een nest kan faciliteren, waardoor de aanwezigheid van een bezet vogelnest gedurende het broedseizoen niet op voorhand uit te sluiten valt. Echter wordt niet verwacht dat deze verstoring zal ondervinden als gevolg van de beoogde werkzaamheden.

### 6.1.4 Wettelijke consequenties

Van de in en rond het plangebied nestelende soorten is uitsluitend het bezette nest beschermd, niet het oude nest of de nestplaats. Werkzaamheden die kunnen leiden tot het verstoren, vernielen en/of beschadigen van vogelnesten dienen buiten het broedseizoen van vogels uitgevoerd te worden. Er wordt echter niet verwacht dat een bezet vogelnest wordt verstoord als gevolg van de beoogde werkzaamheden.

## 6.2 Grondgebonden zoogdieren

Er worden geen beschermde functies van grondgebonden zoogdieren verwacht binnen de invloedssfeer van de beoogde werkzaamheden. De locaties van de nieuwe bebouwing (naast de woning en op de bestaande kweekgronden) en uitbreiding van de kweekgronden (op open gazon) bieden geen beschutting, groenhopen of andere mogelijkheden voor marterachtigen om een verblijfsfunctie te bezetten. De bestaande schuur en groenstructuren worden mogelijk wel als geschikt functioneel leefgebied van marterachtigen beschouwd, deze blijven echter behouden en liggen buiten de invloeden van de beoogde werkzaamheden.

### Wettelijke consequenties

Er wordt geen beschermd grondgebonden zoogdier gedood en wordt geen vaste rust- of voortplantingsplaats beschadigd of vernield, als gevolg van uitvoering van de voorgenomen activiteiten. Uitvoering van de voorgenomen activiteiten leidt niet tot wettelijke consequenties. Er hoeft geen nader onderzoek uitgevoerd te worden en er hoeft geen ontheffing van de verbodsbepalingen aangevraagd te worden om de voorgenomen activiteiten uit te mogen voeren in het kader van de Wnb.

## 6.3 Vleermuizen

### 6.3.1 Verblijfplaatsen

De bedrijfswoning wordt niet als potentiële verblijfplaats van vleermuizen beschouwd. De gevels beschikken niet over kieren of gaten om de spouwmuur te kunnen betreden en de dakpannen sluiten goed aan. De boeiboorden beschikken weliswaar over overhangende dakpannen, echter zijn de boeiboorden goed onderhouden (Figuur 6.3) en zijn ze te glad voor vleermuizen om zich aan vast te kunnen houden. Mogelijk dat de bestaande schuur een verblijfsfunctie van vleermuizen kan faciliteren, deze blijft echter behouden en ondervindt geen verstoring als gevolg van de beoogde werkzaamheden. Er zijn in het plangebied geen holenbomen of bomen met loszittende bast of aanwezig die kunnen dienen voor verblijfplaats voor boombewonende soorten.



Figuur 6.3 (links): Impressie van de boeiboorden met overhangende dakpannen. De boeiboorden sluiten goed aan op de gevel en zijn te glad voor vleermuizen op zich aan vast te kunnen houden.

### 6.3.2 Foerageergebied

Het veldbezoek is uitgevoerd buiten de periode van de dag waarop vleermuizen foerageren, maar op basis van een beoordeling van de inrichting en het gevoerde beheer, wordt het plangebied als geschikt foerageergebied beschouwd door de diverse vegetatie. Vermoedelijk foerageren verschillende vleermuissoorten rond het struweel. Echter wordt er minimale aantasting verwacht als gevolg van de beoogde werkzaamheden. Gelet op de omgeving (groenstrook ten noorden van het plangebied) wordt verondersteld dat er geen essentieel foerageergebied aangetast wordt.

### 6.3.3 Vliegroute

Sommige vleermuissoorten benutten lijnvormige elementen ter geleiding tijdens het foerageren en om van verblijfplaats naar foerageergebied (en van foerageergebied naar verblijfplaats) of tussen verblijven te vliegen. Lijnvormige elementen die benut worden als vliegroute kunnen bestaan uit houtopstanden en wateren, maar ook een rij gevels van woningen.

Het plangebied vormt geen verbindende schakel in een lijnvormig landschapselement en maakt geen onderdeel uit van een essentiële vliegroute van vleermuizen. Uitvoering van de voorgenomen activiteiten heeft geen negatief effect op vliegroutes van vleermuizen.

### 6.3.4 Wettelijke consequenties

Door het uitvoeren van de voorgenomen activiteiten wordt geen vleermuis verstoord of gedood en wordt geen vaste rust- of verblijfplaats, foerageergebied en vliegroute verstoord.

Uitvoering van de voorgenomen activiteiten leidt niet tot wettelijke consequenties. Er hoeft geen nader onderzoek uitgevoerd te worden en er hoeft geen ontheffing van de verbodsbepalingen aangevraagd te worden om de voorgenomen activiteiten uit te mogen voeren in het kader van de Wnb.

## 6.4 Overige soorten

Er worden geen andere beschermde flora- of faunasoorten binnen het plangebied verwacht. Vanwege de lokale invloedssfeer heeft de voorgenomen activiteit geen negatief effect op andere beschermde soorten. Nader onderzoek of het aanvragen van een ontheffing is niet noodzakelijk.

## 6.5 Samenvattende tabel

Tabel 6.1: Samenvatting Soortenbescherming

Soortgroep	Mogelijk voorkomende beschermde soorten	Te beoordelen effecten?	Overtreding Wnb	Vervolgstappen
<b>Vogels</b>	Algemene soorten	Verstoring broedende vogels en doding van individuen.	Art. 3.1, lid 1, 2 en 4.	Nemen voorzorgsmaatregelen om verstoring broedende vogels te voorkomen.
<b>Grondgebonden zoogdieren</b>	Kleine marterachtigen en steenmarter.	Verstoring en doding van individuen en aantasten van verblijfplaatsen en foerageergebied.	Art. 3.10, lid 1a en 1b.	Geen nader onderzoek noodzakelijk. Aanvraag van ontheffing is niet aan de orde.
<b>Vleermuizen</b>	Diverse soorten	Verstoring en doding van individuen en aantasten van verblijfplaatsen essentiële vliegroutes en essentieel foerageergebied.	Art 3.5 lid 1, 2 en 4.	Geen nader onderzoek noodzakelijk. Aanvraag van ontheffing is niet aan de orde.
<b>Overige soorten</b>	Niet aanwezig.	Niet van toepassing.	N.v.t.	Niet van toepassing.



## Hoofdstuk 7 CONCLUSIE EN ADVIES

De voorgenomen activiteiten worden gezien als 'ruimtelijke ontwikkeling'. Voor beschermde soorten die niet op de vrijstellingslijst (bijlage 3) van de provincie staan, is een ontheffing vereist om ze te mogen verstoren en om opzettelijk de vaste rust- en voortplantingsplaats te mogen beschadigen en te vernielen. Voor het doden van beschermde diersoorten geldt geen vrijstelling van de verbodsbepalingen. Afhankelijk van de status van de beschermde soorten, kan soms ook gewerkt worden conform een door de minister goedgekeurde, en op de situatie toepasbare, gedragscode. In het kader van de zorgplicht moet rekening worden gehouden met alle in het plangebied aanwezige planten en dieren en moet er gekozen worden voor een werkmethode en/of planning in de tijd, waardoor planten en dieren zo min mogelijk schade ondervinden als gevolg van de voorgenomen activiteiten.

### Gebiedsbescherming

Gezien de afstand tussen het plangebied en het meest nabij gelegen Natura 2000-gebied, kan niet op voorhand worden uitgesloten dat negatieve effecten als gevolg van de beoogde werkzaamheden plaatsvinden. Een stikstofberekening wordt noodzakelijk geacht voor de ontwikkelfase en de gebruiksfase. De bescherming van het NNN kent geen externe werking. Omdat het plangebied buiten het Natuurnetwerk Nederland ligt, hoeft voorgenomen initiatief niet getoetst te worden aan provinciaal beleid t.a.v. Natuurnetwerk Nederland.

### Vogels

Van de in en rond het plangebied nestelende soorten is uitsluitend het bezette nest beschermd, niet het oude nest of de nestplaats. Werkzaamheden die kunnen leiden tot het verstoren, vernielen en/of beschadigen van vogelnesten dienen buiten het broedseizoen van vogels uitgevoerd te worden. Er wordt echter niet verwacht dat een bezet vogelnest wordt verstoord als gevolg van de beoogde werkzaamheden.

### Grondgebonden zoogdieren

Er wordt geen beschermd grondgebonden zoogdier gedood en wordt geen vaste rust- of voortplantingsplaats beschadigd of vernield, als gevolg van uitvoering van de voorgenomen activiteiten. Uitvoering van de voorgenomen activiteiten leidt niet tot wettelijke consequenties. Er hoeft geen nader onderzoek uitgevoerd te worden en er hoeft geen ontheffing van de verbodsbepalingen aangevraagd te worden om de voorgenomen activiteiten uit te mogen voeren in het kader van de Wnb.

### Vleermuizen

Door het uitvoeren van de voorgenomen activiteiten wordt geen vleermuis verstoord of gedood en wordt geen vaste rust- of verblijfplaats, foerageergebied en vliegroute verstoord. Uitvoering van de voorgenomen activiteiten leidt niet tot wettelijke consequenties. Er hoeft geen nader onderzoek uitgevoerd te worden en er hoeft geen ontheffing van de verbodsbepalingen aangevraagd te worden om de voorgenomen activiteiten uit te mogen voeren in het kader van de Wnb.

### Overige soorten

Er worden geen andere beschermde flora- of faunasoorten binnen het plangebied verwacht. Vanwege de lokale invloedssfeer heeft de voorgenomen activiteit geen negatief effect op andere beschermde soorten. Nader onderzoek of het aanvragen van een ontheffing is niet noodzakelijk.

Tot slot wordt benadrukt dat te allen tijde rekening dient te worden gehouden met de zorgplicht zoals opgenomen in de Wet natuurbescherming. De zorgplicht houdt in dat eenieder voldoende zorg in acht moet nemen voor de in het wild levende dieren en planten, alsmede voor hun directe leefomgeving. Onder geschikte zorgplichtmaatregelen voor soorten die niet opgenomen zijn als beschermde soorten vallen onder andere:

- Aangetroffen dieren de kans bieden te vluchten of naar een schuilplaats buiten het bereik van de werkzaamheden te verplaatsen.
- Potentiële schuilplaatsen te controleren op de aanwezigheid van schuilende dieren.
- Dieren enkel buiten de kwetsbare perioden te verstoren.
- Het tijdig ongeschikt maken van schuilplaatsen.

## **BIJLAGEN**

- Bijlage 1: Geraadpleegde bronnen
- Bijlage 2: Toelichting op wettelijke kaders
- Bijlage 3: Vrijgestelde soorten per provincie
- Bijlage 4: Natuurkalender

## Bijlage 1 Geraadpleegde bronnen

### Internet

[Verspreidingsatlas](#)

[Natura 2000](#)

[Beschermden soorten](#)

[Vleermuisprotocol](#)

[AERIUS-calculator](#)

[Ruimtelijkeplannen.nl](#)

[Nationale Databank Flora en Fauna](#)

[Effectenindicator](#)

[Wet Natuurbescherming](#)



## Bijlage 2 Toelichting op wettelijke kaders

De biodiversiteit (soortenrijkdom) in Europa gaat al jaren achteruit. Duurzame bescherming van flora en fauna is hard nodig. Planten en dieren trekken zich weinig aan van landsgrenzen en het is daarom belangrijk om natuurbescherming in Europees verband aan te pakken. Zo voorkomen we dat de natuur in Europa en in Nederland steeds eenvormiger wordt. Daartoe is in 1979 de Vogelrichtlijn opgesteld en in 1992 de Habitatrichtlijn. Deze richtlijnen hebben twee componenten: soortenbescherming en gebiedsbescherming. Alle EU-lidstaten wijzen beschermde gebieden aan voor specifieke (leefgebieden van) (vogel-)soorten. De onder beide richtlijnen aangewezen beschermde gebieden vormen het Natura 2000-netwerk. De Nederlandse bijdrage aan dit Europese netwerk van beschermde natuurgebieden bestaat uit ruim 160 gebieden.

### Drie beschermingsregimes

De Wet natuurbescherming kent een apart beschermingsregime voor soorten van de Vogelrichtlijn, soorten van de Habitatrichtlijn (het Verdrag van Bern en het Verdrag van Bonn) en voor andere soorten, die vanuit nationaal oogpunt beschermd worden. Elk van deze beschermingsregimes kent zijn eigen verbodsbepalingen en vereisten voor vrijstelling of ontheffing van de verboden. Alle vogels (ruim 700 soorten), zijn beschermd. Daarnaast worden ongeveer 230 overige Europese en nationale soorten beschermd.

Om af te mogen wijken van de verbodsbepalingen via een ontheffing of vrijstelling moet aan drie criteria zijn voldaan:

1. Ten eerste mag alleen van de verbodsbepaling afgeweken worden als er geen andere bevredigende oplossing voor de handeling mogelijk is.
2. Ten tweede moet tegenover de afwijking van het verbod een in de wet genoemd belang staan. De wet geeft voor de verschillende beschermingsregimes aan wat die belangen zijn zoals volksgezondheid of openbare veiligheid.
3. Tenslotte mag de ingreep geen afbreuk doen aan de staat van instandhouding van de soort.

Als aan deze drie vereisten voldaan is, kan een ontheffing worden verleend. Voor een aantal handelingen zijn bovendien vrijstellingen mogelijk, bijvoorbeeld in de vorm van een provinciale verordening of een Gedragscode.

### Soortenbescherming en het 'nee, tenzij principe'

De verbodsbepalingen voor vogels en Habitatrichtlijnsoorten in de Wet natuurbescherming sluiten vrijwel één op één aan bij de bepalingen uit de Vogelrichtlijn en de Habitatrichtlijn. De verbodsbepalingen zijn gericht op de bescherming van individuen van soorten.

Ook voor de andere soorten, die niet op grond van de Vogel- of Habitatrichtlijn maar vanuit nationaal oogpunt beschermd worden, geldt dat de verbodsbepalingen zien op het individu, maar of ontheffing verleend kan worden, wordt afgewogen tegen het effect van de ingreep op het populatieniveau van de soort.

### Zorgplicht voor dieren en planten

Of dier- en plantensoorten nu wettelijk beschermd zijn of niet, iedereen moet voldoende rekening houden met in het wild levende dieren en planten en hun directe leefomgeving. De wet erkent daarmee de intrinsieke waarde van in het wild levende soorten. De Memorie van Toelichting zegt het zo: "De zorgplicht houdt in dat eenieder voldoende zorg in acht moet nemen voor de in het wild levende dieren en planten, alsmede voor hun directe leefomgeving. Overtreding van de zorgplicht is niet strafbaar gesteld; de zorgplicht kan wel door toepassing van bestuursdwang worden gehandhaafd".

### Vrijstelling regelgeving

Onder de Wet natuurbescherming is niet altijd een ontheffing nodig bij handelingen met gevolgen voor beschermde plant- en diersoorten. In (veel) gevallen kunt u gebruik maken van een vrijstelling. Een vrijstelling is een uitzondering op een wettelijk verbod, die wordt vastgesteld voor een van tevoren bepaalde categorie van gevallen. Er zijn verschillende vrijstellingen van de verboden voor beschermde soorten mogelijk. Een bekende en reeds in de praktijk toegepaste vorm van vrijstelling is die van de Gedragscode. In de Wet natuurbescherming zijn voor beschermde soorten ook andere vormen van vrijstelling geïntroduceerd, zoals door middel van een Programmatische Aanpak of via een provinciale verordening. Overigens is ook een vrijstelling in de vorm van een ministeriële regeling mogelijk.

Provinciale staten kunnen vrijstelling van de verbodsbepalingen verlenen. Dit moet worden geregeld in een provinciale verordening.

Gedragscodes die zijn opgesteld onder de Flora- en faunawet kunnen worden uitgebreid ten aanzien van soorten die op grond van de Wet natuurbescherming beschermd worden maar dat op grond van de Flora- en faunawet nog niet waren. Goedkeuring van een Gedragscode op grond van de Flora- en faunawet blijft ook onder de Wet natuurbescherming geldig, voor de duur van de goedkeuring. Daarna dient de Gedragscode voor goedkeuring getoetst te worden aan de Wet natuurbescherming.

### Welke soorten zijn beschermd?

De Wet natuurbescherming kent drie categorieën beschermde soorten:

1. Alle van nature in Nederland in het wild levende vogels beschermd volgens het beschermingsregime van de Vogelrichtlijn.
2. Soorten worden beschermd op grond van de Habitatrichtlijn, het Verdrag van Bern en het Verdrag van Bonn.
3. Er is een beschermingsregime voor 'andere soorten' waaronder soorten vallen die vanuit nationaal oogpunt bescherming behoeven.

	Beschermingsregime soorten Vogelrichtlijn § 3.1 Wnb	Beschermingsregime soorten Habitatrichtlijn § 3.2 Wnb	Beschermingsregime andere soorten § 3.3 Wnb
<b>Doden/ vangen</b>	<b>Art 3.1 lid 1</b> Het is verboden in het wild levende vogels opzettelijk te doden of te vangen.	<b>Art 3.5 lid 1</b> Het is verboden soorten in hun natuurlijk verspreidingsgebied opzettelijk te doden of te vangen.	<b>Art 3.10 lid 1a</b> Het is verboden soorten opzettelijk te doden of te vangen.
<b>beschadigen of vernielen</b>	<b>Art 3.1 lid 2</b> Het is verboden opzettelijk nesten, rustplaatsen en eieren van vogels als bedoeld in het eerste lid te vernielen of te beschadigen, of nesten van vogels weg te nemen.	<b>Art 3.5 lid 4</b> Het is verboden de voortplantingsplaatsen of rustplaatsen van dieren als bedoeld in het eerste lid te beschadigen of te vernielen.	<b>Art 3.10 lid 1b</b> Het is verboden vaste voortplantingsplaatsen of rustplaatsen van dieren opzettelijk te beschadigen of te vernielen.
<b>Eieren</b>	<b>Art 3.1 lid 3</b> Het is verboden eieren van vogels als bedoeld in het eerste lid te rapen en deze onder zich te hebben.	<b>Art 3.5 lid 3</b> Het is verboden eieren van dieren als bedoeld in het eerste lid in de natuur opzettelijk te vernielen of te rapen.	
<b>Verstoren</b>	<b>Art 3.1 lid 4 en 5</b> Het is verboden vogels als bedoeld in het eerste lid opzettelijk te storen, tenzij de storing niet van wezenlijke invloed is op de staat van instandhouding van de desbetreffende vogelsoort.	<b>Art 3.5 lid 2</b> Het is verboden dieren als bedoeld in het eerste lid opzettelijk te verstoren.	

Plantensoorten		<b>Art 3.5 lid 5</b> Het is verboden plantensoorten in hun natuurlijke verspreidingsgebied opzettelijk te plukken en te verzamelen, af te snijden, te ontwortelen of te vernielen.	<b>Art 3.10 lid 1c</b> Het is verboden plantensoorten in hun natuurlijke verspreidingsgebied opzettelijk te plukken en te verzamelen, af te snijden, te ontwortelen of te vernielen.
----------------	--	---	---

## Bijlage 3 Vrijgestelde soorten per provincie

Soort	Provincie											
	Drenthe	Flevoland	Friesland	Gelderland	Groningen	Limburg	Noord-Brabant	Noord-Holland	Overijssel	Utrecht	Zeeland	Zuid-Holland
<b>Amfibieën</b>												
Bruine Kikker												
Gewone pad												
Kleine watersalamander												
Meerkikker												
Bastaardkikker												
<b>Reptielen</b>												
Hazelworm						1						
Levendbarende hagedis						2						
<b>Landzoogdieren</b>												
Aardmuis												
Bosmuis												
Bunzing												
Dwergmuis												
Dwergspitsmuis												
Eekhoorn						3						
Egel												
Gewone bosspitsmuis												
Haas												
Hermelijn												
Huisspitsmuis												
Konijn												
Molmuis												
Ondergrondse Woelmuis												
Ree												
Rosse Woelmuis												
Steenmarter						4						
Tweekleurige bosspitsmuis												
Veldmuis												
Vos												
Wezel												
Wild Zwijn												
Woelrat												

## Legenda

Vrijgestelde soort

1 = Vrijgesteld jul - sep

2 = Vrijgesteld 15 aug - 15 okt

3 = Vrijgesteld mrt - apr en jul - nov

4 = Vrijgesteld 15 aug - feb

## Geldig per:

4 oktober 2022

## Bronnen:

[Regelink](#)[Habitus](#)[Natuurinclusief](#)

## Bijlage 4 Natuurkalender

		Jan	Feb	Mrt	Apr	Mei	Jun	Jul	Aug	Sep	Okt	Nov	Dec
<b>Houtopstanden</b>													
<i>Afzetten/hakhoutbeheer</i>	Algemeen												
	Heg afzetten												
<i>Dunnen</i>	Algemeen												
<i>Verw. opslag/exoot</i>	Algemeen												
<i>Knotten</i>	Algemeen												
<i>Snoeien</i>	Opsnoeien/opkronen												
	Hoogstam wintersnoei												
	Hoogstam zomersnoei												
<i>Terugzetten</i>	Vleermuisbomen zomerverblijf												
	Vleermuisbomen paarplaats												
	Bomen met winterslaapvogels												
	Hazelmuis struweel hakhoutbeheer												
	Boomkikker struweel												
<i>Zuiveren</i>	Das												
	Grondgebonden kleine zoogdieren												
<i>Vellen</i>	Sleedoorstruwelen voor sleedoorpage												
<b>Pionier, grazige en ruigte vegetaties</b>													
<i>Maaien</i>	Algemeen												
	Vochtig/nat grasland												
	Droog schraalgrasland												
<i>Afgraven</i>	Ruigte vegetatie met amfibieën												
<i>Ophogen</i>	Ruigte vegetatie met reptielen												
<b>Heide</b>													
<i>Maaien</i>	Algemeen												
<i>Plaggen</i>	Heide met reptielen												
<i>Branden</i>	Algemeen												
<i>Afgraven</i>	Algemeen												
<i>Ophogen</i>	Algemeen												
<b>Wateren (poel, moeras, watergang en beek)</b>													
<i>Graven</i>	Algemeen												
<i>Aanbrengen</i>	Kunstwerken nieuwe wateren												
	Kunstwerken bestaande wateren												
<i>Opschonen</i>	Algemeen												
<i>Baggeren</i>	Poel												
<i>Dempen</i>	Algemeen												
<b>Oever-, water- en moerasvegetatie</b>													
<i>Maaien</i>	Algemeen												
<i>Afgraven</i>	Algemeen												
<i>Ophogen</i>	Algemeen												
<b>Bebouwing en muren</b>													
<i>Verbouwen</i>	Algemeen												
<i>Renoveren</i>	Zomerverblijf vleermuizen												
	Winterverblijf vleermuizen												
<i>Slopen</i>	Gebouwen met uilen												
	Gebouwen met zwaluwen												



**Legenda**

	Optimale perioden voor werkzaamheden. In deze perioden zijn de minste kans op verstoringen van planten en dieren.
	Acceptabele perioden voor werkzaamheden, mits er geen verstoring van planten en dieren plaatsvindt. De werkzaamheden verrichten onder begeleiding van een ter zake kundige.
	Geen werkzaamheden in deze perioden. Wanneer andere zwaarwegende belangen gelden dan de werkzaamheden verrichten onder de voorwaarden. Bijvoorbeeld voorwaarden in de ontheffing Wet natuurbescherming.

**Bronnen:**

Natuurbank Overijssel

Natuurkalender Arnhem