

Funderingsplan

Totaal ontgraven dieper dan 400mm-P = 39,56m²

- = Betonstrook - vorstrand
- = Ontgraven

Bouw schuur

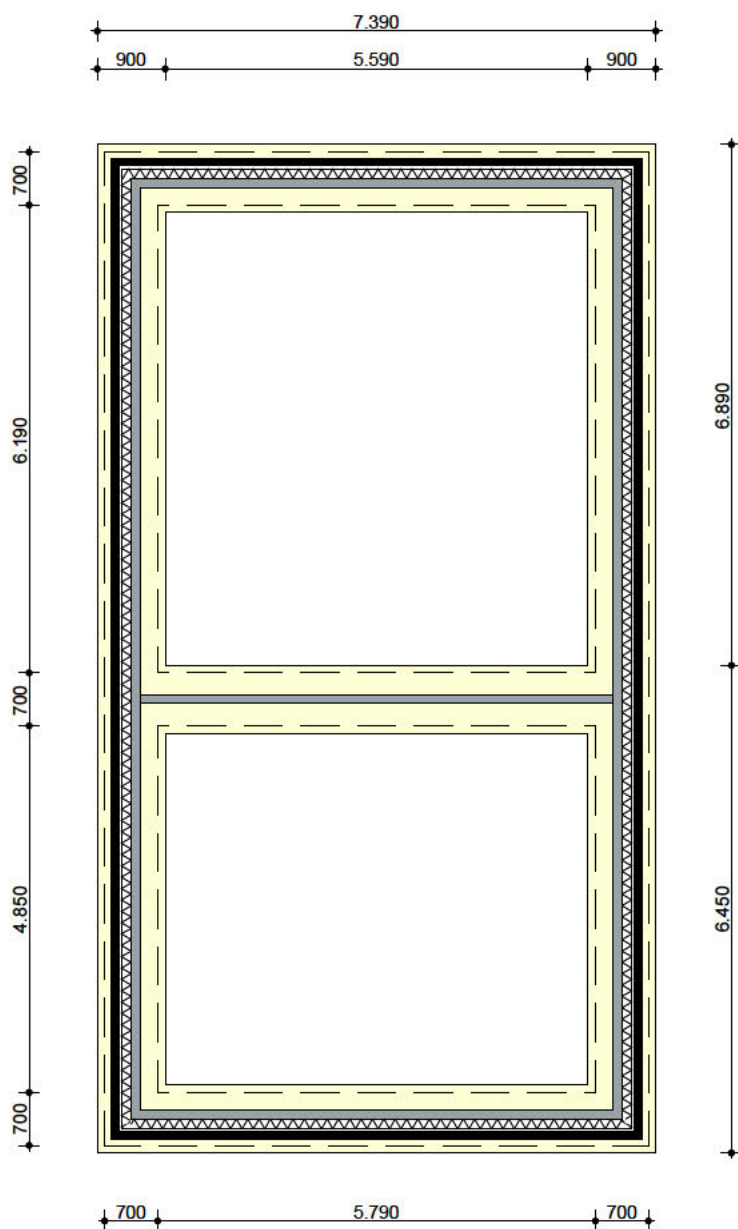
bouwkundig ontwerp **bu**
wilzing
 Brink 11
 9591 AG Onstwedde www.wilzing.nl
 0599 332775 info@wilzing.nl

Bestemmingsplan wijziging
 Tangerveldweg 18 Alteveer
 Opdrachtgever:
 Tangerveldweg 18
 9661 TL Alteveer

fase: Schetsontwerp
 Funderingsplan



Schaal: 1:200, 1:10
 Datum: 2021 12 21

Project nr. Tekening nr.
 20 205 SO 04



Funderingsplan

Totaal ontgraven dieper dan 400mm-P = 39,10

-  = Betonstrook
 = Ontgraven

bouwkundig ontwerpburo

 **wilzing**

Brink 11

9591 AG Onstwedde


0599-332775

www.wilzing.nl

info@wilzing.nl

Bestemmingsplan wijziging
Tangerveldweg 18 Alteveer

Opdrachtgever:



Tangerveldweg 18
9661 TL Alteveer

fase: Schetsontwerp

Funderingsplan

Schaal: 1:100

Datum: 2021-10-14

Project nr.

20-205

Tekening nr.

SO-12