

Projectberekening

Dit document geeft een overzicht van de invoer en rekenresultaten van een Projectberekening met AERIUS Calculator. De berekening is uitgevoerd binnen stikstofgevoelige Natura 2000-gebieden, op rekenpunten die overlappen met habitattypen en/of leefgebieden die aangewezen zijn in het kader van de Wet natuurbescherming, gekoppeld aan een aangewezen soort, of nog onbekend maar mogelijk wel relevant, en waar tevens sprake is van een overbelaste of bijna overbelaste situatie voor stikstof.



- [Overzicht](#)
- [Samenvatting situaties](#)
- [Resultaten](#)
- [Detailgegevens per emissiebron](#)

*Deze PDF is een digitaal bestand dat weer in te lezen is in AERIUS. Meer toelichting over deze PDF kunt u vinden in een bijbehorende leeswijzer. Deze leeswijzer en overige documentatie is te raadplegen via:
www.aerius.nl/handleidingen-en-leeswijzers*



Contactgegevens

Rechtspersoon

Inrichtingslocatie

IDDS Ruimte & Ontwikkeling

's Gravendijkseweg 37,

2200AC Noordwijk

Activiteit

Omschrijving

Toelichting

A0242

A0242-Stikstofberening bouw 2025

Berekening

AERIUS kenmerk

Datum berekening

Rekenconfiguratie

RZmEvxQtf5pF

03 februari 2023, 14:40

Wnb-rekengrid

Totale emissie

Bouw (2025) - Beoogd

Rekenjaar

2025

Emissie NH₃

1,4 kg/j

Emissie NO_x

71,7 kg/j

Resultaten

Bouw (2025) - Beoogd

Gekarteerd oppervlak met toename (ha)

Gekarteerd oppervlak met afname (ha)

Grootste toename van depositie

Grootste afname van depositie

Hoogste bijdrage

-

-

-

-


-

Hexagon

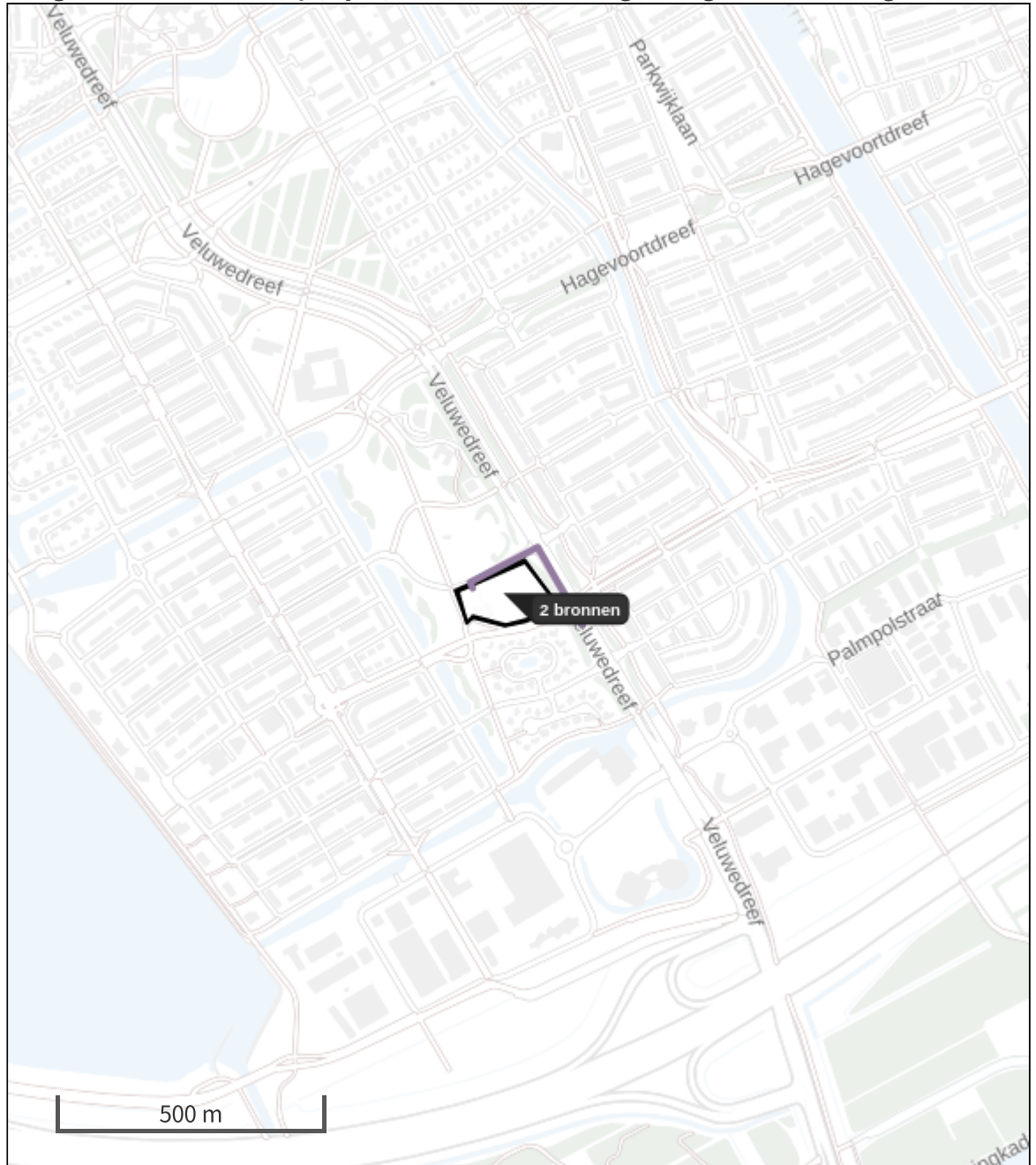
Gebied








Bouw (2025) (Beoogd), rekenjaar 2025

Emissiebronnen

	Emissie NH ₃	Emissie NO _x
1 Mobiele werktuigen Bouw, Industrie en Delfstoffenwinning Bouwplaats	1,2 kg/j	52,4 kg/j
3 Anders... Anders... Vrachtwagens stationair	0,2 kg/j	18,1 kg/j
 Verkeersnetwerk	49,5 g/j	1,1 kg/j

Hoogste af- en toename op (bijna) overbelaste stikstofgevoelige Natura 2000 gebieden.



- | | |
|---------------------------------------------------------------------------------------------------------------------|--------------------------------------------------------------------------------------------------------------------|
|  Habitatrictlijn |  Grootste afname van depositie |
|  Vogelrichtlijn |  Grootste toename van depositie |
|  Vogelrichtlijn, Habitatrictlijn |  Hoogste totale depositie |
|  Niet bepaald | |

De bronnen op de kaart horen bij de Beoogde situatie.

Resultaten stikstofgevoelige Natura 2000 gebieden situatie "Bouw (2025)" (Beoogd) incl. saldering e/o referentie

	Berekend (ha gekarteerd)	Hoogste totale depositie (mol N/ha/jr)	Met toename (ha gekarteerd)	Grootste toename (mol N/ha/jr)	Met afname (ha gekarteerd)	Grootste afname (mol N/ha/jr)
Totaal	-	-	-	-	-	-

Bouw (2025), Rekenjaar 2025

1 Mobiele werktuigen | Bouw, Industrie en Delfstoffenwinning

Naam	Bouwplaats	NO _x	52,4 kg/j
Locatie	X:145631,69 Y:486036,57	NH ₃	1,2 kg/j
Oppervlakte	1,48 ha		

Naam	Stageklasse	Brandstofverbruik	Draaiuren	AdBlue verbruik	Stof	Emissie
Mobiele kraan	Stage-IV, 2014-2018, 75-560 kW, diesel, SCR: ja	2820 l/j	288 u/j	141 l/j	NO _x	29,6 kg/j
					NH ₃	0,7 kg/j
Betonstorter	Stage-IV, 2014-2018, 75-560 kW, diesel, SCR: ja	1029 l/j	54 u/j	51 l/j	NO _x	10,8 kg/j
					NH ₃	0,2 kg/j
Betonpomp	Stage-IV, 2014-2018, 75-560 kW, diesel, SCR: ja	1179 l/j	54 u/j	59 l/j	NO _x	12,0 kg/j
					NH ₃	0,3 kg/j

2 Wegverkeer | Weg

Naam	Wegverkeer (bouw)	Links	Rechts	NO _x	1,1 kg/j
Locatie	X:145703,06 Y:486117,81	Type scherm	-	NO ₂	0,3 kg/j
Lengte	326,60 m	Hoogte	-	NH ₃	49,5 g/j
Wegtype	Binnen bebouwde kom (doorstromend)	Afstand tot de weg	-		
Rijrichting	Beide richtingen				
Tunnelfactor	1				
Type hoogteligging	Normaal				
Weghoogte	0 m				

Verkeer	Max. snelheid	Aantal voertuigen	In file
Licht verkeer	Voorgescreven factoren	8620 p/jaar	1,0 %
Middelwaar vrachtverkeer	Voorgescreven factoren	0 p/jaar	0,0 %
Zwaar vrachtverkeer	Voorgescreven factoren	444 p/jaar	1,0 %
Busverkeer	Voorgescreven factoren	0 p/jaar	0,0 %

3 Anders... | Anders...

Naam	Vrachtwagens stationair	Uitreedhoogte	<u>0,0 m</u>	NO _x	18,1 kg/j
		Warmteinhoud	<u>0,000 MW</u>	NH ₃	0,2 kg/j
Locatie	X:145635,84 Y:486034,61	Spreiding	0 m		
Oppervlakte	1,39 ha				
Wijze van ventilatie	Niet geforceerd				
Temporele variatie	<u>Continue Emissie</u>				

Disclaimer

Hoewel verstrekte gegevens kunnen dienen ter onderbouwing van een vergunningaanvraag, kunnen er geen rechten aan worden ontleend. De eigenaar van AERIUS aanvaardt geen aansprakelijkheid voor de inhoud van de door de gebruiker aangeboden informatie. Bovenstaande gegevens zijn enkel bruikbaar tot er een nieuwe versie van AERIUS beschikbaar is. AERIUS is een geregistreerd handelsmerk in Europa. Alle rechten die niet expliciet worden verleend, zijn voorbehouden.



Rekenbasis

Deze berekening is tot stand gekomen op basis van

AERIUS versie 2022_20230126_290cbff6e8

Database versie 2022_290cbff6e8

Voor meer informatie over de gebruikte methodiek en data zie:

<https://www.aerius.nl/>