



water

sportterrein I

sportterrein II

woondoeleinden (A,B,C en D)

waterwegen

bestaa de } primaire wegen 1
ontworpen }
bestaa de }

ontworpen } secundaire wegen 2

bestaa de }
ontworpen } tertiare wegen 3

33

GEMEENTE HAREN

BESTEMMINGSPLAN

voor gronden gelegen in het
landelijke gebied van de
gemeente HAREN

LANDELIJK GEBIED

blad a bestemmingen schaal 1:10.000
wegprofielen

*op enkele onderdelen niet oranje, ook aan
laatste wijzigingen.*

AN EMBDEN CHOISY ROORDA VAN EYSINGA SMELT WITTERMANS
ARCHITECTEN EN STEDEBOUWKUNDIGEN

AFDELING STEDEBOUW EN LANDSCHAPSVERZORGING





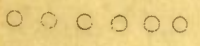






nov '69
juli 1968

8 4 0 5 5

a













DELFT febr 1968 hak

VERKLARING

-  bestaande bebouwing en topografische indeling
-  grens van het bestemmingsplan
-  gemeentegrens
-  provinciegrens tevens gemeentegrens
-  grens beschermingsgebied waterwinplaats
-  grens van het meldingsgebied ex art. 29 van de Voorlopige Wet Nationale Plan en Streekplannen
-  hoogspanningsleiding
-  persleiding waterwinbedrijf
-  aardgasleiding
-  gebied vallende buiten het bestemmingsplan
-  verwijzing naar wegprofiel op blad b

BESTEMMINGEN

GRONDEN BESTEMD VOOR:

-  spoorwegdoeleinden
-  bijzondere doeleinden
-  rioolwaterzuiveringsinstallatie
-  begraafplaats
-  agrarische doeleinden I met bebouwing
-  agrarische doeleinden II met bebouwing
-  agrarische doeleinden zonder bebouwing
-  landhuizen
-  recreatieve doeleinden
-  waterwinning
-  groenvoorziening
-  opslag