



# besluit

De minister voor Volkshuisvesting en Ruimtelijke Ordening,

Overwegende dat:

- op 15 december 2021 het Coalitieakkoord tussen VVD, D66, CDA en ChristenUnie, van het kabinet Rutte IV is gepresenteerd;
- in het coalitieakkoord is bepaald dat de Minister voor Volkshuisvesting en Ruimtelijke Ordening een regiefunctie in Nederland heeft voor het ruimtelijk beleid, zowel ten aanzien van verstedelijking als ten aanzien van andere opgaven met een sterke ruimtelijke component;
- in het coalitieakkoord is aangegeven dat hyperscale datacentra een onevenredig groot beslag leggen op de beschikbare duurzame energie in verhouding tot de maatschappelijke en/of economische meerwaarde;
- daarom de landelijke regie en de toelatingscriteria bij de vergunningverlening door het kabinet zal worden aangescherpt;
- het kabinet daarom op nationaal niveau na overleg met medeoverheden aanvullend aan de Nationale Omgevingsvisie nadere ruimtelijke keuzes maakt waar deze hyperscale datacentra in Nederland gevestigd kunnen worden en deze keuzes momenteel in een instructieregel (AMvB) worden vastgelegd;
- op 16 februari 2022 een voorbereidingsbesluit is genomen om de vestiging van hyperscale datacentra tegen te gaan op gronden waar dat volgens de in procedure zijnde instructieregel (AMvB) van het Rijk niet is toegestaan;
- de werking van het voorbereidingsbesluit voor de vestiging van hyperscale datacentra d.d. 16 februari 2022 op 16 november 2022 verlopen is na de wettelijke termijn van negen maanden en het voorbereidingsbesluit van 16 november 2022 op 16 augustus 2023 verloopt;
- het daarom noodzakelijk is om opnieuw voorbescherming te regelen totdat de instructieregel in werking is;

**Datum**

**Kenmerk**

2023-0000361126

Gelet op de artikelen 4.3, eerste lid, en 4.3, vierde lid, van de Wet ruimtelijke ordening:

Besluit:

### **Artikel 1**

1. Te verklaren dat voor het werkingsgebied, zoals aangegeven op de bij dit besluit behorende bijlage, een algemene maatregel van bestuur wordt voorbereid over de inhoud van bestemmingsplannen en andere ruimtelijke besluiten op decentraal niveau voor de bouw van hyperscale datacentra.
2. De geometrische plaatsbepaling, bedoeld in artikel 1.2.5 van het Besluit ruimtelijke ordening, van het werkingsgebied van dit besluit is met bijbehorende regels opgenomen in GML-bestand NL.IMRO.0000.VROvb22hsDataCen-3020.

### **Artikel 2**

1. Onder hyperscale datacentrum wordt verstaan:
  - a. een rekencentrum of datacentrum waar ondersteuning wordt gegeven voor dataverkeer of dataopslag, waarvan de omvang meer dan 10 ha betreft en het elektrisch aansluitvermogen 70 megawatt of meer bedraagt; of
  - b. een verzameling van bouwwerken met deze functie, omvang en energieverbruik die in onderlinge samenhang als één geheel functioneren.
2. Het is verboden het gebruik van gronden en bouwwerken zodanig te wijzigen dat een hyperscale datacentrum opgericht kan worden.

### **Artikel 3**

De verplichting om de beslissing op een aanvraag om een omgevingsvergunning voor het bouwen van een bouwwerk aan te houden, bedoeld in artikel 3.3, eerste lid, van de Wet algemene bepalingen omgevingsrecht, is alleen van toepassing als de aanvraag geheel of gedeeltelijk betrekking heeft op het bouwen van een hyperscale datacentrum als bedoeld in artikel 2 van dit besluit.

### **Artikel 4**

Dit besluit wordt bekendgemaakt door terinzagelegging en plaatsing in de Staatscourant. Van het besluit wordt tevens mededeling gedaan langs elektronische weg op [www.ruimtelijkeplannen.nl](http://www.ruimtelijkeplannen.nl). Dit besluit treedt in werking op de dag waarop het bekend is gemaakt.

**Datum**

**Kenmerk**  
2023-0000361126

's- Gravenhage,

De Minister voor Volkshuisvesting en Ruimtelijke Ordening,

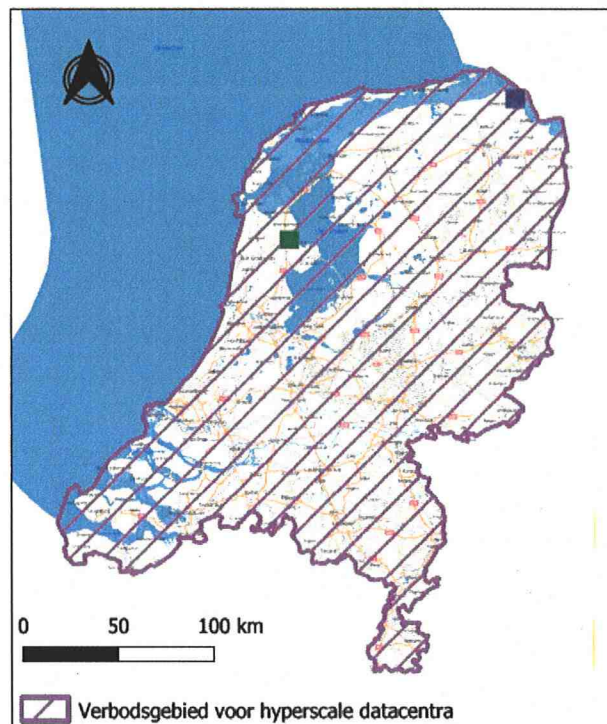
  
Hugo de Jonge

Tegen dit besluit staat geen bezwaar of beroep open. Dit volgt uit artikel 8:5, eerste lid, van de Algemene wet bestuursrecht, in samenhang met artikel 7:1, eerste lid, en artikel 1 van bijlage 2 van de Algemene wet bestuursrecht.

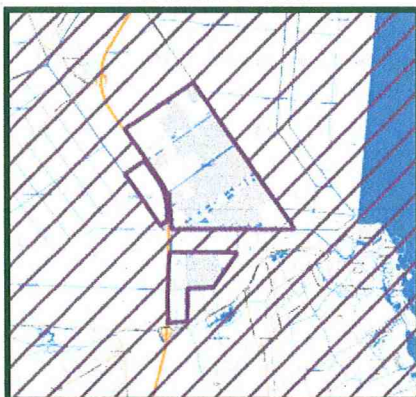
Datum

Kenmerk  
2023-0000361126

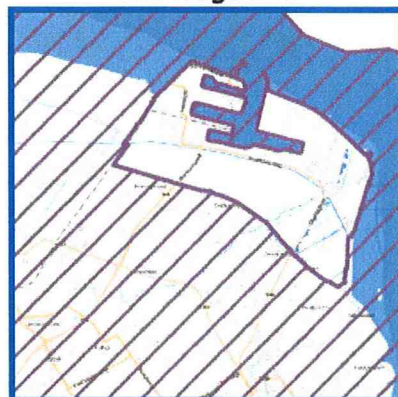
## Verbodsgebied voor hyperscale datacentra



Uitsnede gemeente  
Hollands Kroon



Uitsnede gemeente  
Het Hogeland





Datum

Kenmerk

2023-0000361126

## Toelichting

### *Beleid en regels hyperscale datacentra*

Ruimte in Nederland is schaars en Nederland wordt geconfronteerd met grote opgaven die allemaal gepaard gaan met ruimtelijke claims. Denk hierbij aan de energietransitie, landbouw, natuur en woningbouwopgave. Vanwege de grote ruimtelijke impact is in Nederland maar beperkt ruimte voor de bouw en ingebruikname van nieuwe hyperscale datacentra. Daarnaast verbruiken hyperscale datacentra veel (duurzame) energie en maken ze gebruik van de landelijke energie-infrastructuur die ook voor andere functies en activiteiten nodig is. Daarom is het nodig dat het kabinet op nationaal niveau samen met medeoverheden ruimtelijke keuzes maakt waar deze hyperscale datacentra in Nederland gevestigd kunnen worden en deze keuzes vastlegt.

Zoals afgesproken in het coalitieakkoord zal voor de vestiging van hyperscale datacentra nader aangescherpt ruimtelijk beleid worden opgesteld. Tegelijkertijd worden 'instructieregels' opgesteld in het Besluit algemene regels ruimtelijke ordening (Barro). Deze regels gaan dan na inwerkingtreding van de Omgevingswet over in het Besluit kwaliteit leefomgeving (Bkl), één van de AMvB's onder de Omgevingswet. De instructieregels stellen eisen omtrent de inhoud van bestemmingsplannen en andere ruimtelijke besluiten op decentraal niveau. Het wetgevingstraject voor deze nieuwe regels is meteen na het eerste voorbereidingsbesluit (Stcrt. 2022, 5276) gestart. Het wetgevingsproces wordt momenteel doorlopen en kan na verwerking van het advies van de Raad van State worden afgerond.

### *Wet ruimtelijke ordening*

De Wet ruimtelijke ordening biedt het juridisch kader voor het opstellen van een voorbereidingsbesluit. In artikel 4.3, eerste lid, is bepaald dat, indien nationale belangen dat met het oog op een goede ruimtelijke ordening noodzakelijk maken, bij of krachtens algemene maatregel van bestuur (AMvB) regels kunnen worden gesteld omtrent de inhoud van bestemmingsplannen en andere ruimtelijke besluiten op decentraal niveau. Het vierde lid van artikel 4.3 geeft de mogelijkheid te verklaren dat een AMvB wordt voorbereid.

### *Nieuw voorbereidingsbesluit*

Om te voorkomen dat in de periode die nodig is om het nieuwe beleid op te stellen en de instructieregels in werking te laten treden, nieuwe hyperscale datacentra worden gevestigd op locaties die niet in de nieuwe regels passen is er op 16 februari 2022 een zogenaamd voorbereidingsbesluit genomen (Stcrt. 2022, 5276). Consequentie van een dergelijk besluit is dat bouwaanvragen die na de inwerkingtreding van het voorbereidingsbesluit worden ingediend moeten worden aangehouden en niet kunnen worden ingewilligd. De aanhoudingsplicht die uitgaat van het voorbereidingsbesluit van 16 februari 2022 is na de wettelijke termijn van negen maanden op 16 november 2022 vervallen waarna met ingang van die datum een nieuw voorbereidingsbesluit is genomen. Het wetgevingstraject voor de AMvB bevindt zich in een afrondende fase. Omdat het voorbereidingsbesluit van 16 november 2022 met ingang 16 augustus 2023

**Datum**

**Kenmerk**

2023-0000361126

vervalt is het noodzakelijk om opnieuw voorbescherming te regelen totdat de instructieregel in werking is. Met dit derde voorbereidingsbesluit wordt vanaf de datum van 16 augustus 2023 voor een periode van maximaal negen maanden opnieuw een aanhoudingsplicht in het leven geroepen. De werking van dit voorbereidingsbesluit vervalt op het moment dat door inwerkingtreding van de AMvB voor hyperscale datacentra het Besluit algemene regels ruimtelijke ordening wordt aangepast of de Omgevingswet in werking treedt. Na inwerkingtreding van de Omgevingswet wordt opnieuw in voorbescherming voorzien.

#### *Definitie*

In overleg met de minister van Economische Zaken en Klimaat en de minister voor Klimaat en Energie is ervoor gekozen om het voorbereidingsbesluit te laten gelden voor het oprichten van hyperscale datacentra waaronder wordt verstaan een rekencentrum of datacentrum waar ondersteuning wordt gegeven voor dataverkeer of dataopslag, waarvan de omvang meer dan 10 ha betreft en het elektrisch aansluitvermogen 70 megawatt of meer bedraagt.

Een hyperscale datacentrum kan ook bestaan uit meerdere, kleinere, gebouwen op eenzelfde locatie die in eigendom, zeggenschap of beheer en gebruik één geheel vormen. Deze datacentra kwalificeren ook als een hyperscale datacentrum als bedoeld in artikel 2, eerste lid, van het voorbereidingsbesluit. Mede naar aanleiding van vragen wordt een verzameling van bouwwerken met functie van een hyperscale datacentrum en *dezelfde omvang en energieverbruik* (meer dan 10 ha en het elektrisch vermogen van 70 megawatt of meer) die in onderlinge samenhang als één geheel functioneren ook als een hyperscale datacentrum in de zin van het voorbereidingsbesluit beschouwd.

Op deze manier is duidelijk dat artikel 2, eerste lid, onder b, van de definitie in het voorbereidingsbesluit bedoeld is om aan te geven dat gebouwen die ondersteuning geven aan het datacentrum (zoals bijvoorbeeld koeltorens en kantoren) ook tot een hyperscale datacentrum als genoemd in artikel 2, eerste lid, onder a, van het voorbereidingsbesluit gerekend worden. Het gaat dan om bijgebouwen die in de nabijheid van het datacentrum liggen en die in onderlinge samenhang als één geheel functioneren met het datacentrum. Er moet sprake zijn van geografische, technische, functionele of organisatorische samenhang van de bebouwing. In dat geval tellen alle gebouwen mee voor de vraag of sprake is van een datacentrum van meer dan 10 hectare of 70 MW of meer op die locatie. Het moet dan wel gaan om gebouwen die in hetzelfde gebied liggen en één afzonderlijk datacentrum met stroomaansluiting vormen.

#### *Uitzonderingsgebieden*

Net zoals de voorbereidingsbesluiten van 16 november 2022 en 16 februari 2022 geldt dit voorbereidingsbesluit voor het hele land, met uitzondering van twee gebieden. In dit nieuwe voorbereidingsbesluit is één van deze uitzonderingsgebieden, in overleg met de gemeente Het Hogeland en de provincie Groningen nader beperkt tot de Eemshaven en omgeving. De locaties Agriport A7 en B1 die de gemeente Hollands Kroon (provincie Noord-Holland) voornemens is

**Datum**

**Kenmerk**  
2023-0000361126

te bestemmen voor onder andere de uitbreiding van bestaande hyperscale datacentra zijn ongewijzigd ten aanzien van de eerdere voorbereidingsbesluiten. In dat kader is de kaart met gebiedsaanduiding (bijlage bij dit besluit) ook aangepast ten opzichte van het vorige voorbereidingsbesluit. Deze afbakening sluit beter aan op de reeds vigerende bestemmingsplannen van de betreffende gemeenten en passen in het bestaande beleid van de Nationale Omgevingsvisie voor voorkeursgebieden voor de vestiging van hyperscale datacentra. Dit aangepaste uitzonderingsgebied in de gemeente Het Hogeland wordt ook opgenomen in de AMvB.