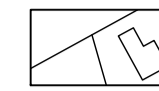
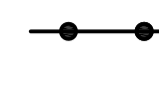
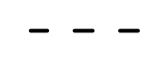



uitgeefbaar terrein: 17.500 m²




ALGEMEEN

-  kadastrale ondergrond
-  plangrens
-  faseringsgrens fase IIa en fase IIb






ONTSLUITING

-  verharde weg
-  voetpad
-  onverharde weg / pad



BEBOUWING






-  bestaande bebouwing
-  nieuwe bebouwing
-  tuinen / erven

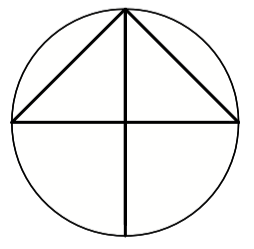
GROEN

-  bos / opgaand groen
-  plantsoen / berm
-  parkeren (grasbetontegels)
-  agrarisch
-  sloot / waterloop
-  bestaande boom (indicatief)
-  nieuwe boom (indicatief)

OVERIGE

-  indicatie speelplek 0-6 jarigen
-  indicatie hondenuitlaatplaats

-  woningklasse A
-  woningklasse B
-  woningklasse C
-  woningklasse D
-  woningklasse E



opdrachtgever: **Gemeente Uden**
 projectnaam: **Locatie Spechtenlaan fase II**

Inrichtingsschets

 stedenbouw landschap architectuur	project: 09210094A	V01: 25-10-2010	schaal: 1:500 formaat: A1 blad: 2
	projectleider: JV	V05: 06-12-2010	
	tekenaar: MvS / FH	V06: 10-12-2010	
	bestandnaam: V06 101210 09210094A KR72 BS.dwg		

