
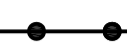




ALGEMEEN


 kadastrale ondergrond

 plangrens

ONTSLUITING

 verharde weg

 voetpad / grastegels


 onverharde weg / pad


BEBOUWING


 bebouwing

 tuinen / erven


GROEN

 bos / opgaand groen

 plantsoen / laag groen

 agrarisch

 sloot / waterloop

 boom (indicatief)

OVERIGE

 mogelijke hindercontour weglawaai

 mogelijke geurhinder

opdrachtgever **Gemeente Uden**
 projectnaam **Spechtenlaan fase II**

onderdeel **Bestaande toestand**

| | | | | | |
|---|---------------|-----------------------------------|-----|------------|--|
|  | project | 09210094A | V01 | 06-09-2010 | schaal 1:1000 formaat A1 blad 1 |
| | projectleider | JV | V03 | 26-11-2010 | |
| | tekenaar | MvS / FH | V04 | 10-12-2010 | |
| | bestandsnaam | V04 101210 09210094A KRTO1 BT.dwg | | | |