

straat	huis- nr	zijde*	m ²	graad	t.o.v. dorpel		opmerkingen	
			opper- vlakte m ²	dak- helling	dak- goot	nok		
Achterom	9		88	39	2,38	6,60		
	9a		88	39	2,38	6,60		
	11		68	79	2,39	6,17		
	13	a	180	42	4,47	7,49		
		b			2,36			
	16	a	129	52	2,65	7,57		
		b			2,97			
	18		102	43	2,99	6,51		
Angerechtsweg	1		82	45	1,88	7,96		
	3	a	80	45	3,22	7,96		
		b			1,88			
	3a		120	58	3,00	8,27		
	5		97	48	1,65	5,73		
	5a		51	46	2,41	5,14		
	7		58	70	2,96	7,30	knik in dak op 10,81+ helling boven knik	
				34				
	9		46	73	2,60	6,50	knik in dak op 10,58+ helling boven knik	
				38				
	11	a	337	35	2,34	7,75		
		b			2,72			
	11b		122	43	2,54	8,19		
	15	a x	280	39	2,44	7,86		
		b y		42	3,04			
	4		89	70	3,25	8,72	knik in dak op 11,96+ helling boven knik	
				42				
	8		66	36	3,19	5,88		
	8a		67	36	3,19	5,88		
	8c		66	45	3,08	8,33		
	10		52	45	3,08	8,63		
	12						Gesloopt	
	14	x	358	41	1,99	7,51		
	y		31	1,99	5,89			
Bergweg	4		100	52	2,51	5,95		
	6		85	56	2,33	8,04		
	8		97	43	2,57	6,50		
Binnenweg	1	a	62	45	2,78	5,70		
		b			2,23			
	1a	a	170	45	2,67	8,28		
		b			2,28			
	3		90	41	2,53	6,79		
	5	a	97	41	2,53	6,79		
		b			3,28			
		c			2,46			
	7		365	36	2,94	7,51		
	2	a	58	40	2,81	5,50		
		b			1,78			
	4		58	40	2,81	5,50		
	8		181	48	3,08	9,12		
	Brinklaan	1		80	39	1,84	6,08	
		3		78	39	1,45	6,08	
5			69	56	4,15	7,95	knik in dak op 12,43+ helling boven knik	
				31				
7			104	56	4,15	7,95	knik in dak op 12,43+ helling boven knik	
				31				
9		a x	193	43	2,71	6,72	nok hoogte oostelijke gedeelte woning	
		b y			3,82	7,77	nok hoogte noordelijke gedeelte woning	
11			61	62	4,13	7,69	knik in dak op 10,60+ helling boven knik	
				26				
13		64	62	4,13	7,69	knik in dak op 10,60+		

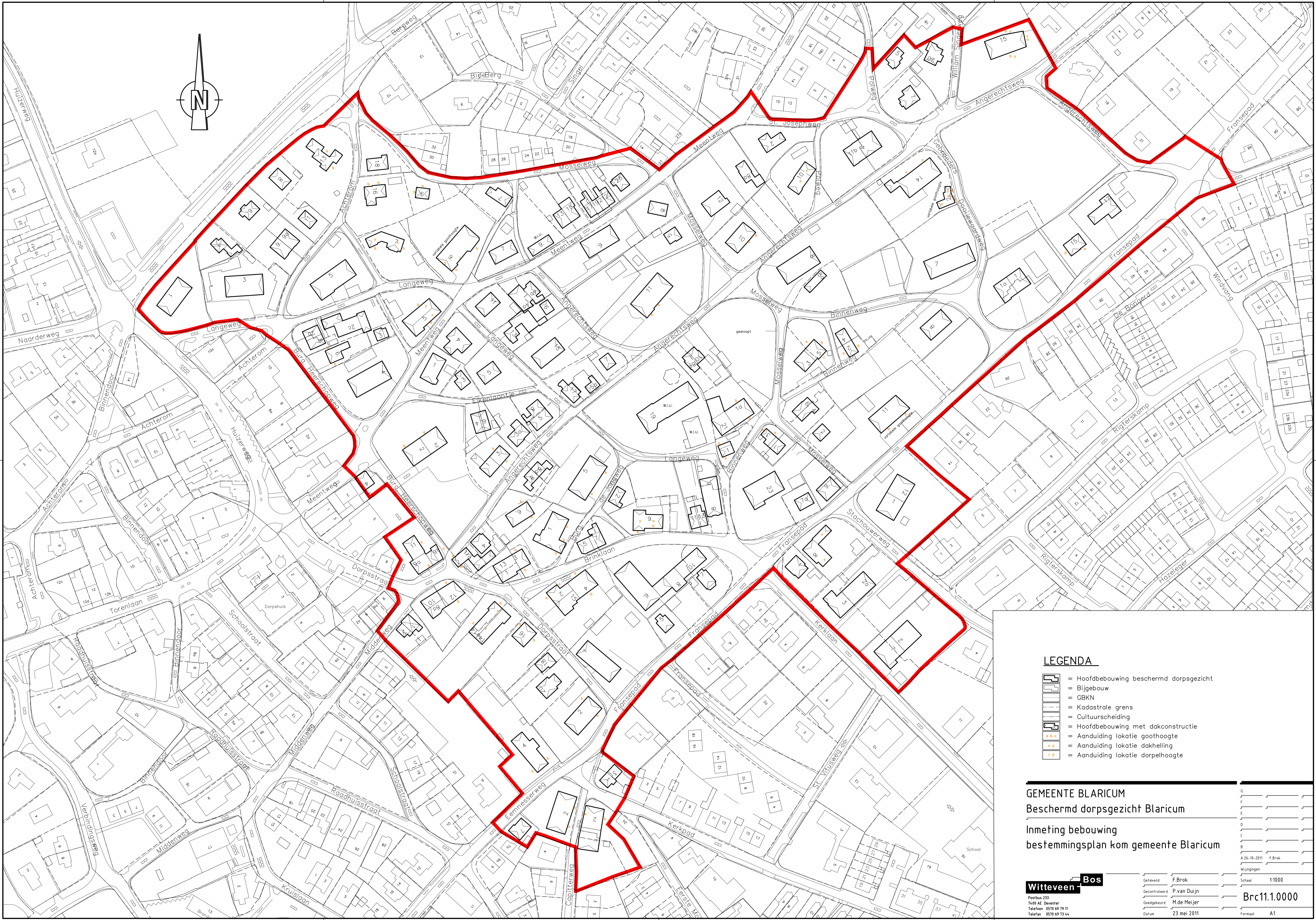
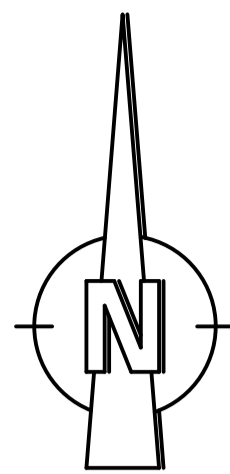
straat	huis- nr	zijde*	m ²	graad	t.o.v. dorpel		opmerkingen
			opper- vlakte m ²	dak- helling	dak- goot	nok	
				26			helling boven knik
	2	a	110	38	2,33	6,53	
		b		38	3,27	6,53	
	4	a	117	32	3,20	7,02	
		b		32	1,77	7,02	
	6		384	33	3,11	7,27	
Burg. De Jongweg	1	a	296	42	3,24	6,17	
		b		42	1,36	6,38	
		c		42	2,20	6,38	
	5	a	324	41	3,06	8,56	
		b		41	1,82		
	2		75	36	2,43	4,74	
Burg. Heerschopweg	2	a	164	47	2,11	9,25	
		b			3,59		
	4		309	32	2,46	6,48	
	6		103	42	1,42	4,39	
					2,49		
	8		65	45	4,60	9,22	
Capittenweg	1	a	166	36	2,21	6,48	
		b			1,76		
	2	a	246	38	2,01	6,29	
		b			1,51		
Dorpsstraat	9a	b	103	45	3,34	6,79	
		a			2,02		
	9f	b	74	40	3,34	6,79	
		a			2,02		
	11	a	113	45	2,02	6,65	
		c			2,36		
	11a	b	172	46	2,35	5,76	
		a					
	13	b	84	43	1,74		
		a			2,20	7,07	
	15	b	117	38	3,27	6,53	
		a			1,29		
	8a		77	33	1,93	5,73	
	10		77	33	2,32	5,73	
	12	a	136	33	2,32	5,73	
		b			1,93		
	14	b x	151	48	4,48	7,96	
	14a	b x	151	48	4,48	7,96	
	14a	a y		60	2,95	7,96	knik in dak op 12,36+
				25			helling boven knik
	16	b	121	40	2,73	7,15	
		a			2,20		
	18		83	45	3,47	7,68	
	20		125	51	2,83	8,94	
Eemnesserweg	2		259	39	2,64	7,31	
	4		247	46	2,92	6,16	
	3		46	45	2,75	6,21	
	7		98	38	2,18	5,82	
Eikenlaantje	1		168	58	3,18	7,87	knik in dak op 11,84+
				32			helling boven knik
	3		67	50	2,99	6,96	
	5		113	66	3,03	6,97	knik in dak op 11,84+
				29			helling boven knik
	2		155	47	1,57	8,71	
	4		61	58	4,29	8,48	knik in dak op 11,94+
				31			helling boven knik
	6		61	58	4,28	8,48	knik in dak op 11,94+
				31			helling boven knik
	8		89	38	1,65	4,61	
Fransepad	1		309	45	2,70	9,21	










straat	huis- nr	zijde*	m ²	graad	t.o.v. dorpel		opmerkingen	
			opper- vlakte m ²	dak- helling	dak- goot	nok		
	5		75	36	4,23	7,24		
	7		91	46	3,09	7,01		
	7a		76	41	2,74	6,03		
	9		117	45	2,17	5,48		
	11	a	279	35	2,29	6,65		
		b			1,91			
	15		102	47	2,76			
	17		179	41	2,75	6,20		
	8	y	210	42	1,84	7,13		
		x		51	1,84	4,99		
		12		168	35	3,00	7,69	
Gebr. Dooijewaardweg	1		123	37	2,04	7,12		
	1a		126	37	1,74	6,76		
	2	a y	77	50	1,96	4,08	variabele goothoogte	
	b y			2,40				
	c x			3,17	5,29			
Kerklaan	1		42	44	3,23	7,11		
	3		174	45	3,28	9,23		
	7		201	44	3,06	9,25		
Kerkpad	1		52	45	2,75	6,21		
	2	a	166	36	2,21	6,48		
		b		1,76				
Langeweg	1		250	40	1,90	6,74		
	3		306	33	2,22	6,45		
	5		327	35	2,74	7,28		
	7	a x	165	48	3,38	8,59		
		b y		50	3,19	7,41		
	9	a1	347	35	2,13	6,64	variabele goothoogte	
		b2			1,20			
	11		118	63	3,25	5,86	knik in dak op 11,72+ helling boven knik	
				24				
	13		215	80	2,77	6,32	knik in dak op 10,82+ helling boven knik	
				29				
	15		188	68	3,14	8,39	knik in dak op 11,77+ helling boven knik	
				32				
	17		102	68	2,27	5,59	knik in dak op 9,58+ helling boven knik	
				30				
	19		488	30	1,97	4,43	werk in uitvoering	
	21	a	217	45	2,67	8,28		
		b			2,28			
	23		312	40	2,43	8,02		
	2c		275	71	2,78	6,97	knik in dak op 11,50+ helling boven knik	
				26				
	4		164	51	2,37	7,21		
	6		249**	45	2,61	7,47	oppervlakte samen met 8, woningscheiding onbekend	
	8		249**	45	2,53	7,39	oppervlakte samen met 6, woningscheiding onbekend	
	Meentweg	3		52	45	3,00	5,66	
		5	a x	265	30	2,97	6,38	
		b y		39	1,13	6,38		
7			143	35	2,02	5,58		
9			96	51	2,84	6,97	werk in uitvoering	
13			69	50	3,40	9,76		
15			103	50	3,40	9,76		
17			62	54	3,17	6,73	knik in dak op 11,68+ helling boven knik	
				18				
19			52		4,58	8,26	trapgevel	
21			55		4,58	8,26	trapgevel	

straat	huis- nr	zijde*	m ²	graad	t.o.v. dorpel		opmerkingen
			opper- vlakte m ²	dak- helling	dak- goot	nok	
	23		50	54	3,16	6,71	knik in dak op 11,68+ helling boven knik
				18			
	25		71	60	2,88	9,12	
	4		72	66	3,01	8,32	knik in dak op 11,42+ helling boven knik
				41			
	4a		134	34	3,18	5,30	
	4b		85	44	2,13	8,53	
8a		120	55	2,97	7,98		
Middenweg	1		77	53	2,84	8,92	
	3		45	53	2,84	8,62	
Mosselweg	1		62	54	2,43	8,38	
	3		51	54	2,43	8,38	
	5		66	52	2,83	8,83	
	7		102	42	2,40	5,11	
	9	a	56	50	3,03	7,20	
		b			2,28		
	2		61	69	3,02	7,78	knik in dak op 9,97+ helling boven knik
				41			
	4		64	48	2,98	8,05	
	6		57	48	2,98	8,05	
	8		310	35	3,07	7,31	
	10	a	126		2,77	7,58	
		b			1,74		
12		145	39	1,68	5,89		
Polweg	5		84	55	2,88	9,08	
	7		109	55	2,64	8,74	verbouwd
	10	x	159	42	2,01	5,11	
		y		47	2,31	6,52	
St. Josephweg	2		114	45	2,48	7,19	
	4		135	43	2,54	8,19	
Stachouwerweg	1		168	35	3,00	7,69	
	2		188	44	3,06	9,25	
	2a		214	45	3,28	9,23	
William Singerweg	20		112	50	2,59	8,97	verbouwd

*

- Bij diverse daken zijn meerdere dakgoothoogtes aanwezig. Aangeduid op tekening Brc11.1.0000 (zie hierna) met a, b of c
- Bij enkele daken zijn meerdere dakhellingen aanwezig. Aangeduid op tekening Brc11.1.0000 (zie hierna) met x en y



- LEGENDA**
-  = Hoofdbebouwung beschermd dorpsgezicht
 -  = Bijgebouw
 -  = GBKN
 -  = Kadastrale grens
 -  = Cultuurscheiding
 -  = Hoofdbebouwung met dakconstructie
 -  = Aanduiding lokatie goothoogte
 -  = Aanduiding lokatie dakhelling
 -  = Aanduiding lokatie dorpelhoogte

GEMEENTE BLARICUM
Beschermd dorpsgezicht Blaricum

Inmeting bebouwing
bestemmingsplan kom gemeente Blaricum

Witteveen Bos

Postbus 233
7400 AE Deventer
Telefoon 0570 69 79 11
Telefax 0570 69 73 44

Getekend F. Brok
Gecontroleerd P. van Duijn
Goedgekeurd M. de Meijer
Datum 23 mei 2011

Schaal 1:1000
Brc11.1.0000
Formaat A1

© 1990/Project Blaricum/Brc11-1.0000-04